



04006442608990008



6235

ΕΦΗΜΕΡΙΣ ΤΗΣ ΚΥΒΕΡΝΗΣΕΩΣ

ΤΗΣ ΕΛΛΗΝΙΚΗΣ ΔΗΜΟΚΡΑΤΙΑΣ

ΤΕΥΧΟΣ ΤΕΤΑΡΤΟ

Αρ. Φύλλου 644

26 Αυγούστου 1999

ΠΕΡΙΕΧΟΜΕΝΑ

ΑΠΟΦΑΣΕΙΣ

- Κήρυξη ως αναδασωτέας εκτάσεως 0,280 στρεμμάτων στη θέση «Πέτρα Σταυραετού» του Δήμου Αχαρνών, Νομού Αττικής..... 1
- Κήρυξη ως αναδασωτέας εκτάσεως 3,120 στρεμμάτων στη θέση «Κροϊκούβεζα» Κοινότητας Κουβαρά, του Νομού Αττικής..... 2
- Κήρυξη ως αναδασωτέας εκτάσεως 0,756 στρεμμάτων στη θέση «Κλωσσάρι» του Δήμου Κορωπίου, Νομού Αττικής..... 3
- Τροποποίηση Ρυμ. Σχεδίου πόλεως Πατρών στο Ζαβλάκι (οδός Νεμέας - Κομοτινής)..... 4

ΔΙΟΡΘΩΣΕΙΣ ΣΦΑΛΜΑΤΩΝ

- Διόρθωση σφάλματος στην 3450/11.8.1988 απόφαση Νομάρχη Αιτωλοακαρνανίας..... 5

ΑΠΟΦΑΣΕΙΣ

- Αριθ. 2380 (1)
Κήρυξη ως αναδασωτέας εκτάσεως 0,280 στρεμμάτων στη θέση «Πέτρα Σταυραετού» του Δήμου Αχαρνών, Νομού Αττικής.

Ο ΓΕΝΙΚΟΣ ΓΡΑΜΜΑΤΕΑΣ ΠΕΡΙΦΕΡΕΙΑΣ ΑΤΤΙΚΗΣ

Έχοντας υπόψη:

1. Τις διατάξεις του Ν. 3200/55 «Περί Διοικητικής Αποκεντρώσεως», όπως αυτές τροποποιήθηκαν μεταγενέστερα.
2. Τις διατάξεις του Ν. 2503/1997 «Διοίκηση, Οργάνωση, Στελέχωση της Περιφέρειας κ.λπ».
3. Τις διατάξεις της παρ. 3 του άρθρου 117 του Συντάγματος της Χώρας.
4. Τις διατάξεις του 11. 998/79 «Περί προστασίας των Δασών και των Δασικών εν γένει εκτάσεων της Χώρας» και ειδικότερα:
 - α) Του άρθρου 41 παρ. 1

- β) Του άρθρου 38 παρ. 1
5. Τις διαταγές του Υπουργείου Γεωργίας:
 - α) 160417/1180/8.7.80 «Περί οδηγιών για τις αναδασωτέες εκτάσεις».
 - β) 182447/3049/24.9.1980

6. Τις αριθ. 1380/22.3.1999 και 2085/5.5.1999 προτάσεις του Δασαρχείου Πάρνηθος σχετικά με την κήρυξη ως αναδασωτέας, της αναφερομένης στο θέμα εκτάσεως, αποφασίζουμε:

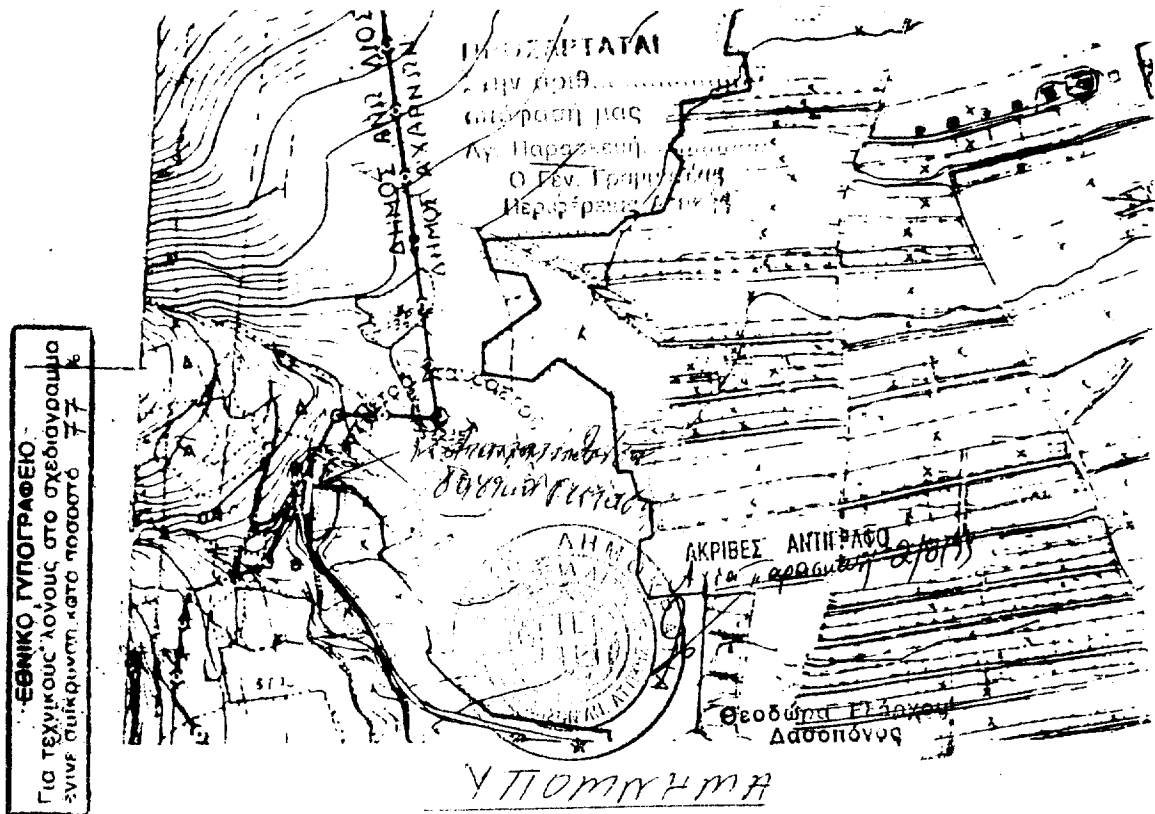
Κηρύσσουμε αναδασωτέα, ώστε να αποκλεισθεί η διάθεσή της για άλλο προορισμό, τη δημόσια δασική έκταση, εμβαδού διακοσίων ογδόντα χιλιοστών του στρέμματος (0,280), στη θέση «Πέτρα Σταυραετού» περιφερείας Δήμου Αχαρνών, Ν. Αττικής, με σκοπό τη διατήρηση του χαρακτήρα της δασικής έκτασης και την επαναδημιουργία της δασικής βλάστησης η οποία, αποτελούμενη από πουρνάρια και αραιά πεύκα, καταστράφηκε με παράνομη εκχέρωση μετά το έτος 1978 και κατά μήνα Αύγουστο 1998 με την αυθαίρετη κατασκευή δύο (2) αποθηκών, με τιμεντόλιθους και μπετόν αρμέ, διαστάσεων 3,5μ X 8,6μ και 1,3μ X 5,6μ και υδατοδεξαμενής από τιμεντόλιθους και μπετόν αρμέ διαστάσεις 1,9μ X 3μ.

Η ανωτέρω έκταση εμπίπτει εντός ευρύτερης περιοχής που έχει κηρυχθεί ως αναδασωτέα με την αριθ. 3622/36 απόφαση Υπουργ. Γεωργίας και προσδιορίζεται από τα στοιχεία: Α-Β-Γ-Δ-Α όπως φαίνονται στο συνημμένο διάγραμμα το οποίο αποτελεί αναπόσπαστο μέρος της απόφασης αυτής και έχει όρια:

- Ανατολικά: Με αγροτική έκταση και οικία
 Δυτικά: Με την κοίτη του ρέματος Πικροδάφνιζας - Ντάρδιζας
 Βόρεια: Με δασική έκταση, πρανές του ρέματος Πικροδάφνιζας.
 Νότια: Με δασική έκταση, πρανές του ρέματος Πικροδάφνιζας.
 Η απόφαση αυτή να δημοσιευθεί στην Εφημερίδα της Κυβερνήσεως.

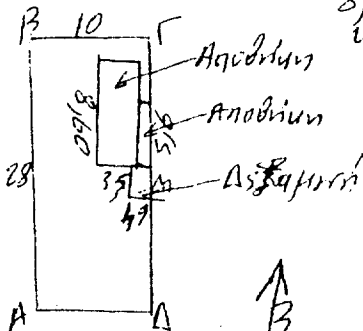
Αγ. Παρασκευή, 22 Ιουλίου 1999

Ο Γενικός Γραμματέας Περιφέρειας ΠΑΝΑΓΙΩΤΗΣ ΧΑΜΑΚΙΩΤΗΣ



Δημιόβια δασική έκταση στη θέση "Σταυρός 77" - Πλαχιά και Περικλέους, Δήμος Αχαρνών η οποία υποστηρίχθηκε παλαιότερα από τον Πιπέρη του Σπυρίδωνα του Ηλία κατόπιν Αχαρνών από Πλαχιάς - δια κατασκευή δύο σιδηρών εισόδων -

8,60 x 3,50 μ. και ύψος 2,50 μέτρων και 5,60 x 1,30 μ. και ύψος 2 μέτρων και κατασκευή διαφράγματος διαστάσεων 3,00 x 1,90 μ. και ύψος 2 μέτρων



Τοπογραφικό διαγράμμα
 Κλίμασι χάρτων 1:5000
 Αριθμός φύλλα χάρτη Τ.Υ.Σ 6435/7
 Κλίμασι Τμήμα Διαφράγματος 1:500
 Εμβαδόν ΑΒΓΔΑ = 280,00 μ.

Αχαρνές 28-12-1998
 Ο Συναρθών
[Signature]



Αχαρνές 28-12-1998
 Ο Δασάρχης Πλάκας
[Signature]

Αριθ. 2517

(2)

Κήρυξη ως αναδασωτέας εκτάσεως 3,120 στρεμμάτων στη θέση «Κροϊκούβεζα» Κοινότητας Κουβαρά, του Νομού Αττικής.

Ο ΓΕΝΙΚΟΣ ΓΡΑΜΜΑΤΕΑΣ ΠΕΡΙΦΕΡΕΙΑΣ ΑΤΤΙΚΗΣ

Έχοντας υπόψη:

1. Τις διατάξεις του Ν. 3200/55 «Περί Διοικητικής Αποκεντρώσεως», όπως αυτές τροποποιήθηκαν μεταγενέστερα.

2. Τις διατάξεις του Ν. 2503/1997 «Διοίκηση, Οργάνωση, Στελέχωση της Περιφέρειας κ.λ.π».

3. Τις διατάξεις της παρ. 3 του άρθρου 117 του Συντάγματος της Χώρας.

4. Τις διατάξεις του Ν. 998/79 «Περί προστασίας των Δασών και των Δασικών εν γένει εκτάσεων της Χώρας» και ειδικότερα:

- α) Του άρθρου 41 παρ. 1
- β) Του άρθρου 38 παρ. 1

5. Τις διατάξεις του Υπουργείου Γεωργίας:

α) 160417/1180/8.7.80 «Περί οδηγιών για τις αναδασωτέες εκτάσεις».

β) 182447/3049/24.9.1980

6. Τις αριθ. 4656/95 και 2062/7.6.1999 προτάσεις του Δασαρχείου Λαυρίου σχετικά με την κήρυξη ως αναδασωτέας, της αναφερομένης στο θέμα εκτάσεως, αποφασίζουμε:

Κηρύσσουμε αναδασωτέα, ώστε να αποκλεισθεί η διάθεσή της για άλλο προορισμό, τη δημόσια δασική έκταση, (δάσος), εμβαδού τριών στρεμμάτων και εκατόν εί-

κοσι χιλιοστών του στρέμματος (3,120), στη θέση «Κροϊκούβεζα» περιφέρειας Κοινότητας Κουβαρά, Ν. Αττικής, με σκοπό τη διατήρηση του χαρακτήρα του δάσους και την επαναδημιουργία της δασικής βλάστησης η οποία αποτελούμενη από δάσος χ. πεύκης, σχίνα, πουρνάρια, αγριελιές, καταστράφηκε εν μέρει μεταξύ των ετών 1973 - 1978 και εν μέρει μεταξύ των ετών 1978 - 1995 με παράνομη εκχέρωση, παράνομη περίφραξη από συρματόπλεγμα και σιδηροπασσάλους, μήκους 71μ, με την κατασκευή αυθαίρετης οικίας διαστάσεων 5,5μ Χ 8μ και 3μ Χ 4μ, σπιτόσκυλου διαστάσεων 1,5μ Χ 1,5μ, υδατοδεξαμενής διαστάσεων 5μ Χ 3μ, τοιχείων περιμάνδρωσης συνολικού μήκους 123μ τοιχείων υποστήριξης συνολικού μήκους 110μ, με την τοποθέτηση σιδηρένιας αυλόπορτας, με την τοποθέτηση σιδηροκατασκευής, για υποστήριξη κληματαριάς, με τη φύτευση καρποφόρων και οπωροφόρων δένδρων και κλιμάτων και προσδιορίζεται δε από τα στοιχεία: Α-Β-Γ-Δ-Ε-Ζ-Η-Θ-Ι-Κ-Λ-Μ-Ν-Α όπως φαίνονται στο συνημμένο διαγραμμα το οποίο αποτελεί αναπόσπαστο μέρος της απόφασης αυτής και έχει όρια:

Ανατολικά: Με αγροτική έκταση και δάσος χ. πεύκης

Δυτικά: Με αγροτική έκταση

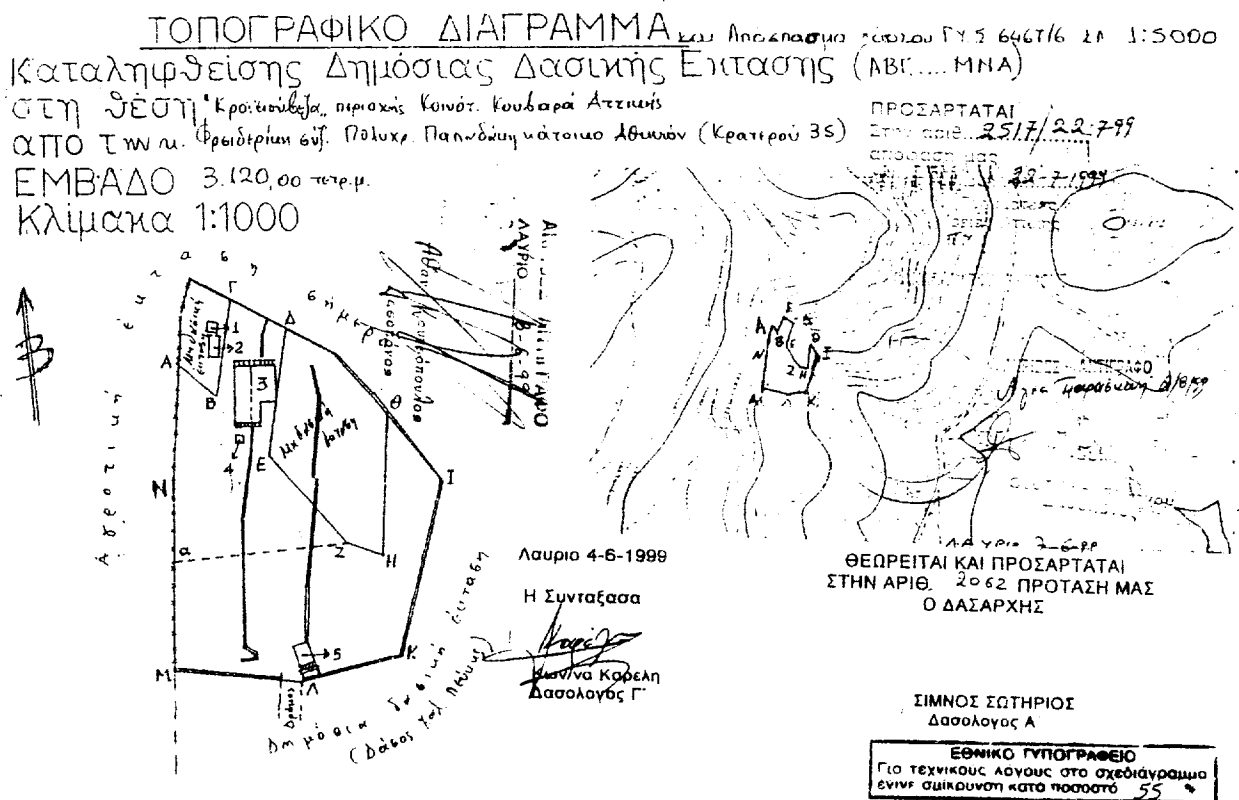
Βόρεια: Με αγροτική έκταση

Νότια: Με δάσος χ. πεύκης.

Η απόφαση αυτή να δημοσιευθεί στην Εφημερίδα της Κυβερνήσεως.

Αγ. Παρασκευή, 22 Ιουλίου 1999

Ο Γενικός Γραμματέας Περιφέρειας
ΠΑΝΑΓΙΩΤΗΣ ΧΑΜΑΚΙΩΤΗΣ



Αριθ. 2350

(3)

Κήρυξη ως αναδασωτέας εκτάσεως 0,756 στρεμμάτων στη θέση «Κλωσσάρι» του Δήμου Κορωπίου, Νομού Αττικής.

Ο ΓΕΝΙΚΟΣ ΓΡΑΜΜΑΤΕΑΣ ΠΕΡΙΦΕΡΕΙΑΣ ΑΤΤΙΚΗΣ

Έχοντας υπόψη:

- 1. Τις διατάξεις του Ν. 3200/55 «Περί Διοικητικής Αποκεντρώσεως», όπως αυτές τροποποιήθηκαν μεταγενέστερα.
- 2. Τις διατάξεις του Ν. 2503/1997 «Διοίκηση, Οργάνωση, Στελέχωση της Περιφέρειας κ.λπ.».
- 3. Τις διατάξεις της παρ. 3 του άρθρου 117 του Συντάγματος της Χώρας.
- 4. Τις διατάξεις του Ν. 998/79 «Περί προστασίας των Δασών και των Δασικών εν γένει εκτάσεων της Χώρας» και ειδικότερα:
 - α) Του άρθρου 41 παρ. 1
 - β) Του άρθρου 38 παρ. 1
- 5. Τις διαταγές του Υπουργείου Γεωργίας:
 - α) 160417/1180/8.7.80 «Περί οδηγιών για τις αναδασωτέες εκτάσεις».
 - β) 182447/3049/24.9.1980
- 6. Την αριθ. 3241/6.5.1999 πρόταση του Δασαρχείου Πεντέλης σχετικά με την κήρυξη ως αναδασωτέας, της

αναφερομένης στο θέμα εκτάσεως, αποφασίζουμε:

Κηρύσσουμε αναδασωτέα, ώστε να αποκλεισθεί η διάθεσή της για άλλο προορισμό, τη δημόσια δασική έκταση, εμβαδού επτακοσίων πενήντα έξι χιλιοστών του στρέμματος (0,756), στη θέση «Κλωσσάρι» περιφερείας Δήμου Κορωπίου, Ν. Αττικής, με σκοπό τη διατήρηση του χαρακτήρα της δασικής έκτασης και την επαναδημιουργία της δασικής βλάστησης η οποία, αποτελούμενη από πουρνάρια και σχίνα, καταστράφηκε κατά μήνα Νοέμβριο 1998 με παράνομη ρίψη χωμάτων (τα οποία ισοπέδωσε) και με την παράνομη διάνοιξη δρόμου μήκους (55)μ. και πλάτους (5)μ.

Η ανωτέρω έκταση προσδιορίζεται από τα στοιχεία: Α-Β-Γ-Δ-Ε-Ζ-Η-Δ-Α όπως φαίνονται στο συνημμένο διάγραμμα το οποίο αποτελεί αναπόσπαστο μέρος της απόφασης αυτής και έχει όρια:

Ανατολικά: Με δημόσια δασική έκταση.

Δυτικά: Με δημόσια δασική έκταση.

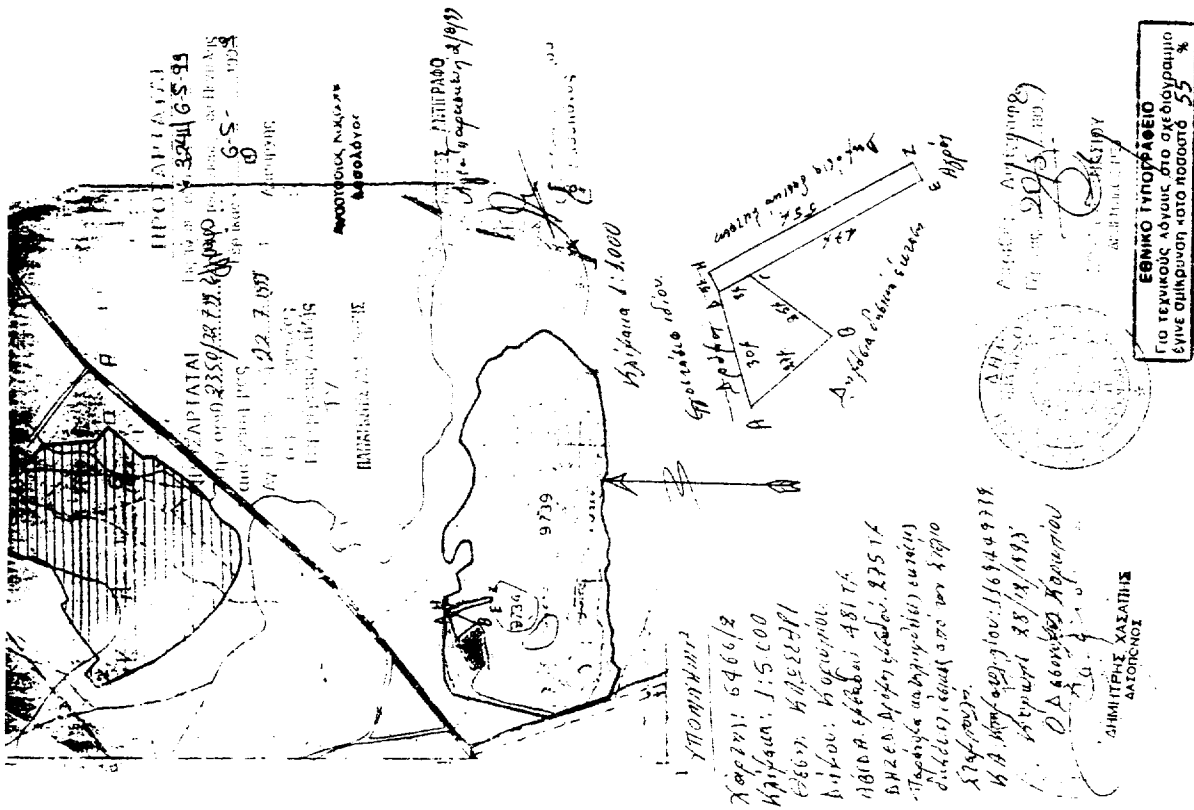
Βόρεια: Με δρόμο.

Νότια: Με δημόσια δασική έκταση και με αγρό.

Η απόφαση αυτή να δημοσιευθεί στην Εφημερίδα της Κυβερνήσεως.

Αγ. Παρασκευή, 22 Ιουλίου 1999

Ο Γενικός Γραμματέας Περιφέρειας ΠΑΝΑΓΙΩΤΗΣ ΧΑΜΑΚΙΩΤΗΣ



ΕΘΝΙΚΟ ΤΥΠΟΓΡΑΦΕΙΟ
Για τεχνικούς λόγους στο σχεδιαγράμμο έγινε σμίκρυνση κατά ποσοστό 55 %

Αριθ. 2930/98

(4)

Τροποποίηση Ρυμ. Σχεδίου πόλεως Πατρών στο Ζαβλάνι
(οδός Νεμέας - Κομοτηνής).

Ο ΓΕΝΙΚΟΣ ΓΡΑΜΜΑΤΕΑΣ
ΠΕΡΙΦΕΡΕΙΑΣ ΔΥΤΙΚΗΣ ΕΛΛΑΔΟΣ

Έχοντας υπόψη:

1. Τις διατάξεις του Ν.Δ. της 17.7.23 όπως μεταγενέστερα τροποποιήθηκαν και συμπληρώθηκαν και ειδικότερα του άρθρου 3 αυτού.

2. Την Ν. 1622/86 (ΦΕΚ 92/τ.Α'/14.7.86) «Τοπική Αυτ/ση Περιφ/κή Ανάπτυξη και Δημοκρατικός Προγραμματισμός».

3. Το Ν. 2503/30.5.97 (ΦΕΚ 107/τ.Α'/30.5.97) «περί Διοικητικής Οργάνωσης, Στελέχωσης Περιφέρειας κ.λπ.».

4. Το Ν. 2508/11/13.6.97 ΦΕΚ 124/τ.Α' «Βιώσιμη Οικιστική Ανάπτυξη των πόλεων και Οικισμών της Χώρας και άλλες διατάξεις» αρθ. 25 παρ. 9α.

5. Την υπ' αριθ. 301/15.9.98 απόφαση «μεταβίβαση εξουσίας προς υπογραφή του Γεν. Γραμμ. Περιφ. Δυτ. Ελλάδος».

6. Την υπ' αριθ. 388/20.2.98 απόφαση Γεν. Γραμματέα περί «συγκρότησης του Πολεοδομικού Συμβουλίου ΧΟΠ Δυτ. Ελλάδας».

7. Το με αριθ. πρωτ. 11538/10.10.97 έγγραφο Δ/σης ΧΟΠ Νομ. Αυτ/ση προς τον Δ. Πατρέων.

8. Την με αρ. 97 εισήγηση επιτροπής Πολ. Σχεδιασμού και Κυκλφ. ρύθμισης (10η Συνεδρ. 26.4.98) προς το Δημ. Συμβούλιο.

9. Την με αριθ. 286 απόφαση Δημ. Συμβουλίου (1η Συνεδρίαση 5.5.98) όπως εγκρίνει την αιτηθείσα τροποποίηση με διαφοροποιήσεις.

10. Την με αριθ. 2930/19.3.99 εισήγηση της ΔΙΠΕΧΩ Π. ΣΧΟΠ.

11. Την θετική γνωμοδότηση του Περιφ. Συμβουλίου ΣΧΟΠ που φαίνεται στο αριθ. 34/23.3.99/2 πρακτικό του.

12. Το γεγονός ότι με την παρούσα τροποποίηση δεν προκαλείται δαπάνη σε βάρος του Κρατικού Προϋπολογισμού και του οικείου Ο.Τ.Α., αποφασίζουμε:

Εγκρίνουμε την τροποποίηση του σχεδίου πόλεως Πατρών στο Ζαβλάνι επειδή με αυτή αυξάνεται η επιφάνεια κοινοχρήστων χώρων, διευκολύνεται η εφαρμογή του Σχ. Πόλεως.

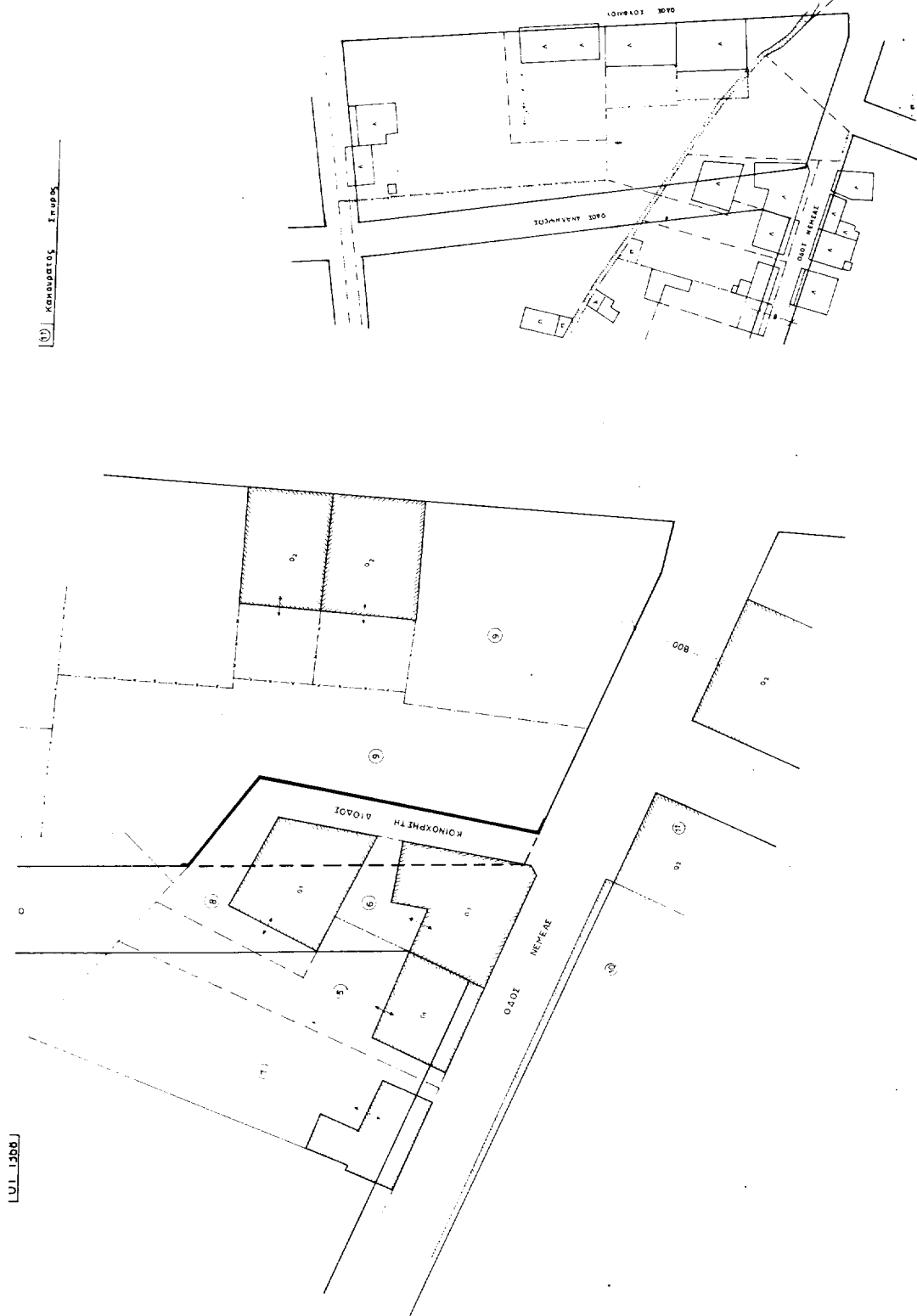
Η παρούσα να δημοσιευθεί στην Εφημερίδα της Κυβερνήσεως.

Πάτρα, 1 Απριλίου 1999

Με εντολή Γενικού Γραμματέα Περιφέρειας

Η Διευθύντρια

ΚΛΗΜΕΝΤΙΑ ΚΑΡΑΓΙΑΝΝΗ



Καθαριστής Σχ. 100

ΑΡΧΙΤΕΚΤΟΝΙΚΟ ΠΡΟΤΥΠΟ ΕΚΕΛΟΥΣ ΔΟΜΟΥ
ΠΕΡΙΟΧΗ ΖΑΒΙΑΝ
ΚΑ. 1.500 - JIN. 78

0 1 2 3 4 5 6 7 8 9 10

ΔΙΟΡΘΩΣΕΙΣ ΣΦΑΛΜΑΤΩΝ

(5)

Στην 3450/11.8.1988 απόφαση Νομάρχη Αιτωλοακαρνανίας «Εγκριση Π.Μ.Α. σχεδίου πόλης Αμφιλοχίας Ν. Αι-

τωλ/νίας» που δημοσιεύθηκε στο ΦΕΚ 623/Δ'/26.8.1988 αντικαθίσταται το εσφαλμένο διάγραμμα με το ορθό, που έχει ως εξής:

(Από τη Νομ/κή Αυτ/ση Αιτωλ/νίας)

Συνεδρία το υπ αριθμό 1470/27.8.88 (επιτροπής)
 Διορθωτικό εσφαλματος!!
 σύμφωνα με την 8188 η πράξη
 του Σκοπ. κ. μετατροπή της
 ρυθ. γραμμής σε οικοδομική
 όπως επανειληφθέντα.

ΕΠΙΤΡΟΠΗ ΕΚΚΛΗΣΙΑΣΤΙΚΩΝ ΚΑΙ ΠΟΛΙΤΙΚΩΝ ΕΡΕΥΝΩΝ
 ΓΙΑ ΤΕΧΝΙΚΟΥΣ ΛΟΓΟΥΣ ΣΤΙΣ ΟΧΕΔΩΣΕΙΣ
 ΕΙΝΕ ΟΜΙΛΙΜΝΟΣΗ ΚΑΘΩΣ ΠΟΣΟΣΤΟ 3%

Συνεδρία το υπ αριθμό 1470/27.8.88 (επιτροπής)
 Διορθωτικό εσφαλματος!!
 σύμφωνα με την 8188 η πράξη
 του Σκοπ. κ. μετατροπή της
 ρυθ. γραμμής σε οικοδομική
 όπως επανειληφθέντα.

ΕΠΙΤΡΟΠΗ ΕΚΚΛΗΣΙΑΣΤΙΚΩΝ ΚΑΙ ΠΟΛΙΤΙΚΩΝ ΕΡΕΥΝΩΝ
 ΓΙΑ ΤΕΧΝΙΚΟΥΣ ΛΟΓΟΥΣ ΣΤΙΣ ΟΧΕΔΩΣΕΙΣ
 ΕΙΝΕ ΟΜΙΛΙΜΝΟΣΗ ΚΑΘΩΣ ΠΟΣΟΣΤΟ 3%