



ΕΦΗΜΕΡΙΣ ΤΗΣ ΚΥΒΕΡΝΗΣΕΩΣ

ΤΗΣ ΕΛΛΗΝΙΚΗΣ ΔΗΜΟΚΡΑΤΙΑΣ

ΤΕΥΧΟΣ ΤΕΤΑΡΤΟ

Αρ. Φύλλου 353

14 Ιουνίου 2000

ΠΕΡΙΕΧΟΜΕΝΑ

ΑΠΟΦΑΣΕΙΣ

- Αναστολή χορήγησης οικοδομικών αδειών σε περιοχές του εγκεκριμένου ρυμοτομικού σχεδίου δήμου Λυκόβρυσης (Ν.Αττικής) και τροποποίηση της αριθ. 21402/4647/18-8-99 απόφασης του Υπουργού Περιβάλλοντος, Χωροταξίας και Δημοσίων Έργων "Αναστολή έκδοσης οικοδομικών αδειών στην εντός του εγκεκριμένου ρυμοτομικού σχεδίου περιοχή του δήμου Λυκόβρυσης" (Δ' 665)" 1
- Εφαρμογή του άρθρου 1 του Ν. 653/77 για τη Βελτίωση - διαπλάτυνση του Α. Κ Τύριας και δευτερευουσών οδών στο τμήμα Ψηλορράχη - Αγ. Αναστασία της , Εγνατίας οδού (χ.θ. 13+500 - χ.θ. 14+500) 2
- Μερική ανάκληση της Δ 12/35228/13-11 -96 απόφασης του ΥΠΕΧΩΔΕ για την απαλοτρίωση έκτασης 9.286 τ.μ. στην περιοχή Δήμου Αλίμου, για τη διαμόρφωση εργοταξιακού χώρου για την κατασκευή φρεατίου Νο 5, λόγω μετατόπισης της χάραξης του παραλιακού συλλεκτήρα α.κ.θ. 3
- Άρση συμφωνίας εγκεκριμένου σχεδίου και εφαρμοσθέντος 4
- Κήρυξη αναδασωτέας έκτασης στη θέση «Γκρινίτσα» περιφέρειας Δημοτ. Διαμ/τος Λακκόπετρας του Δήμου Λαρισσού 5
- Κήρυξη αναδασωτέας έκτασης στη θέση «Λάκκα Γκούρη» περιφέρειας Δημοτ. Διαμ/τος Λακκόπετρας του Δήμου Λαρισσού 6

ΑΠΟΦΑΣΕΙΣ

- Αριθ. 14232/2993 (1)
- Αναστολή χορήγησης οικοδομικών αδειών σε περιοχές του εγκεκριμένου ρυμοτομικού σχεδίου δήμου Λυκόβρυσης (Ν.Αττικής) και τροποποίηση της αριθ. 21402/4647/18.8.99 απόφασης του Υπουργού Περιβάλλοντος, Χωροταξίας και Δημοσίων Έργων "Αναστολή έκδοσης οικοδομικών αδειών στην εντός του εγκεκριμένου ρυμοτομικού σχεδίου περιοχή του δήμου Λυκόβρυσης" (Δ' 665)".

**Ο ΥΠΟΥΡΓΟΣ ΠΕΡΙΒΑΛΛΟΝΤΟΣ, ΧΩΡΟΤΑΞΙΑΣ
ΚΑΙ ΔΗΜΟΣΙΩΝ ΕΡΓΩΝ**

Έχοντας υπόψη:

1.- Τις διατάξεις των άρθρων 152 (παρ.5) και 159 (παρ.2)

του από 14-7-99 π.δ/τος "Κωδικοποίηση Βασικής Πολεοδομικής Νομοθεσίας (Δ' 580).

2.- Τις διατάξεις του άρθρου 29Α του ν. 1558/1985 "Κυβέρνηση και Κυβερνητικά Όργανα" (Α' 137) που προστέθηκε με το άρθρο 27 του ν. 2081/1992 (Α' 154) και αντικαταστάθηκε με την παραγ. 2α του άρθρου 1 του ν.2469/1997 (Α' 38).

3.- Το αριθμ. 79/27-4-2000 υπηρεσιακό σημείωμα της Διεύθυνσης Πολεοδομικού Σχεδιασμού-Τμήμα Α'.

4.- Το γεγονός ότι από τις κανονιστικές διατάξεις αυτής της απόφασης δεν προκαλείται δαπάνη σε βάρος του κρατικού προϋπολογισμού και του οικείου Ο.Τ.Α., αποφασί ζουμε:

1.- Αναστέλλεται μέχρι της 15-9-2000 η χορήγηση οικοδομικών αδειών στις περιοχές του εγκεκριμένου ρυμοτομικού σχεδίου του δήμου Λυκόβρυσης (ν.Αττικής) στις οποίες είχε επιβληθεί αναστολή με τις αριθ. α) 25279/563/ 20-7-99 (Δ' 584) όπως συμπληρώθηκε με την αριθ. 33854/771/24-9-99 απόφαση και β) 39714/847/2-11-99 (Δ' 810) αποφάσεις της Νομάρχου Αθηνών.

2.- Της παραπάνω αναστολής εξαιρείται η χορήγηση οικοδομικών αδειών:

α. στις περιπτώσεις για τις οποίες έχει υποβληθεί στην αρμόδια πολεοδομική υπηρεσία, πριν την ισχύ της πρώτης Νομαρχιακής Απόφασης για αναστολή, πλήρης φάκελος μελέτης και δικαιολογητικών σύμφωνα με τις σχετικές διατάξεις.

β. στις περιπτώσεις όπου το ύψος της οικοδομής που κατασκευάζεται επί υποστηλωμάτων (PILOTIS) δεν υπερβαίνει τα 11 μέτρα συν 1 μέτρο.

3.- Η αριθ. 21402/4647/18-8-1999 (Δ' 655) απόφαση του Υπουργού Περιβάλλοντος, Χωροταξίας και Δημοσίων Έργων "Αναστολή έκδοσης οικοδομικών αδειών στην εντός του εγκεκριμένου ρυμοτομικού σχεδίου περιοχή του δήμου Λυκόβρυσης (ν.Αττικής)" τροποποιείται και προστίθεται στην παράγραφο 2 εδάφιο ως εξής:

"της παραπάνω αναστολής εξαιρείται η χορήγηση οικοδομικών αδειών στις περιπτώσεις όπου το ύψος της οικοδομής που κατασκευάζεται επί υποστηλωμάτων (PILOTIS) δεν υπερβαίνει τα 11 μέτρα συν 1 μέτρο".

4.- Η ισχύς της παρούσας απόφασης αρχίζει από τη δημοσίευσή της στην Εφημερίδα της Κυβερνήσεως.

Η απόφαση αυτή να δημοσιευθεί στην Εφημερίδα της Κυβερνήσεως.

Αθήνα, 31 Μαΐου 2000

Ο ΥΠΟΥΡΓΟΣ

ΚΩΣΤΑΣ ΛΑΛΙΩΤΗΣ

Αριθ. Δ12/0/33156

(2)

Εφαρμογή του άρθρου 1 του Ν. 653/77 για τη Βελτίωση - διαπλάτυνση του Α. Κ Τύριας και δευτερευουσών οδών στο τμήμα Ψηλορράχη - Αγ. Αναστασία της , Εγνατίας οδού (χ.θ. 13+500 - χ.θ. 14+500)

**Ο ΥΠΟΥΡΓΟΣ ΠΕΡΙΒΑΛΛΟΝΤΟΣ, ΧΩΡΟΤΑΞΙΑΣ
ΚΑΙ ΔΗΜΟΣΙΩΝ ΕΡΓΩΝ**

Έχοντας υπόψη :

1. Τις διατάξεις του Ν. 653/77 "Περί υποχρεώσεως των παρόδιων ιδιοκτητών για τη διάνοιξη οδών κ.λ.π.", όπως τροποποιήθηκε και συμπληρώθηκε με τους Ν. 960 (άρθρο 9 παρ. 4), Ν. 947/79 (άρθρο 62 παρ. 9 και 10), Ν. 1349/83 (άρθρο 14) και Ν. 1418/84 (άρθρο 25) σε συνδυασμό με την Α1/0/2/7/12-3-85 απόφαση Υπουργού ΠΕΧΩΔΕ.

2. Τις διατάξεις του Π.Δ. 929/1979 "Περί εκτελέσεως του άρθρου 1 του Ν. 653/1977".

3. Τις διατάξεις του Π.Δ. 69/88 "Περί Οργανισμού της Γενικής Γραμματείας Δημοσίων Έργων".

4. Τις διατάξεις του Ν. 797/1971 "Περί Αναγκαστικών Απαλλοτριώσεων"

5. Τη Δ12/30945/16-3-89 (Ε. 30) Εγκύκλιο του Υπουργού ΠΕΧΩΔΕ.

6. Τη Δ 16α/04/773/29-11-90 κοινή απόφαση Υπουργού Προεδρίας της Κυβέρνησης και του Αναπληρωτή Υπουργού ΠΕΧΩΔΕ για την εξαιρέση Διοικητικών πράξεων ή εγγράφων από τον κανόνα των τριών υπογραφών.

7. Τη Δ 16α/316/Α.Φ./6-5-91 Απόφαση επιλογής και τοποθέτησης Γενικών Διευθυντών.

8. Την απόφαση Δ 17/01/79/Φ.Θ.2.2.1/24-8-89 (ΦΕΚ 666 Β') του Υπουργού ΠΕΧΩΔΕ περί μεταβιβάσεως αρμοδιοτήτων στο Γεν. Γραμματέα κ.λ.π. όπως τροποποιήθηκε και συμπληρώθηκε με την απόφαση Δ17α/02/100/ Φ.Θ.2.2.1/19-10-89 του ιδίου.

9. Το Ν. 2052/92 και την Εγκύκλιο Δ12/35572/23-7-92 με την οποία παρέχονται διευκρινίσεις και οδηγίες για την εφαρμογή του Ν. 2052/92.

10. Το υπ' αριθ. 33898/23-2-2000 έγγραφο της "ΕΓΝΑΤΙΑ ΟΔΟΣ Α. Ε.", με το οποίο υποβλήθηκε στη Δ/νση Δ 12 το κτηματολόγιο.

11. Τη με αριθ. Δ 12/31153/4-5-2000 απόφαση έγκριση κτηματολογίων, αποφασίζουμε:

Ορίζουμε ότι :

α. Βελτιώνεται διαπλάτνεται ο Α. Κ Τύριας και οι δευτερεύουσες οδοί στο τμήμα Ψηλορράχη - Αγ. Αναστασία της Εγνατίας οδού (χ.θ. 13+500 - χ.θ. 14+500)

β. Έχουν εφαρμογή οι διατάξεις του άρθρου 1 του Ν. 653/77.

Η παρούσα απόφαση να δημοσιευθεί στην Εφημερίδα της Κυβερνήσεως.

Αθήνα, 30 Μαΐου 2000

Ο ΥΠΟΥΡΓΟΣ
ΚΩΣΤΑΣ ΛΑΛΙΩΤΗΣ

Αριθ. Δ12/0/33153

(3)

Μερική ανάκληση της Δ 12/35228/13-11-96 απόφασης του ΥΠΕΧΩΔΕ για την απαλλοτριώση έκτασης 9.286 τ.μ. στην περιοχή Δήμου Αλίμου, για τη διαμόρφωση εργοταξιακού χώρου για την κατασκευή φρεατίου Νο 5, λόγω μετατόπισης της χάραξης του παραλιακού συλλεκτήρα α.κ.θ.

**Ο ΥΠΟΥΡΓΟΣ ΠΕΡΙΒΑΛΛΟΝΤΟΣ, ΧΩΡΟΤΑΞΙΑΣ
ΚΑΙ ΔΗΜΟΣΙΩΝ ΕΡΓΩΝ**

Έχοντας υπόψη:

1. Τις διατάξεις του άρθρου 28 του Ν. 1068/1980 "Περί συστάσεως ενιαίου φορέα Ύδρευσης - Αποχέτευσης Πρωτεύουσας" ΦΕΚ 190/23-8-1980 τ. Α.

2. Τις διατάξεις του Ν.Δ. 797/1971 "Περί αναγκαστικών απαλλοτριώσεων" (ΦΕΚ 1/71).

3. Τις διατάξεις του άρθρου 6 παρ. 20 του Ν. 2052/92.

4. Τις διατάξεις του αρ. 34 του Ν. 2040/92 για τα κατεπείγοντα έργα.

5. Την απόφαση με αριθμό 12244/13-11-99 του Διοικητικού Συμβουλίου της ΕΥΔΑΠ με την οποία εγκρίθηκε η μερική ανάκληση της με αρ. Δ12/353228/13-11-96 απόφασης του ΥΠΕΧΩΔΕ για την απαλλοτριώση έκταση 9.286 τ.μ. στην περιοχή Δήμου Αλίμου, για τη διαμόρφωση εργοταξιακού χώρου για την κατασκευή φρεατίου Νο 5, λόγω μετατόπισης της χάραξης του παραλιακού συλλεκτήρα α.κ.θ.

6. Τις διατάξεις του Π.Δ/τος 76/1985 (ΦΕΚ 27/Α/1-3-85) "Περί Δημοτικού και Κοινοτικού Κώδικα"

7. Τις διατάξεις του Π.Δ/τος 69/88 "Περί Κανονισμού της Γεν. Γραμματείας Δημ. Έργων" (ΦΕΚ 28/Α/88)

8. Το με αριθμ. Δ6/1249/24-9-1999 έγγραφο της Δ/νσης Ύδρευσης -Αποχέτευσης Δ6 της ΓΓΔΕ του ΥΠΕΧΩΔΕ.

9. Την κοινή απόφαση Δ16α/04/773/29-11-90 (ΦΕΚ 476/30-11-90 τ. Β) των Υπουργών Προεδρίας και Αναπλ. ΠΕΧΩΔΕ "Περί εξαιρέσεως Διοικητικών πράξεων και εγγράφων από τον κανόνα τριών υπογραφών", αποφασίζουμε:

Ανακαλούμε μερικά την με αρ. Δ12/35228/13-11-96 απόφαση του Υπουργού ΠΕΧΩΔΕ ως προς την απαλλοτριώση έκτασης 9.286 τ.μ. στην περιοχή Δήμου Αλίμου, για τη διαμόρφωση εργοταξιακού χώρου για την κατασκευή φρεατίου Νο 5, λόγω μετατόπισης της χάραξης του παραλιακού συλλεκτήρα α.κ.θ. που απεικονίζεται και περικλείεται με μπλε γραμμή στο τοπογραφικό διάγραμμα με αρ. Α.734-ε σε κλίμακα 1 : 1.000, που συνέταξε η ΕΥΔΑΠ με τον αντίστοιχο κτηματολογικό πίνακα.

Η απόφαση αυτή να δημοσιευθεί στην Εφημερίδα της Κυβερνήσεως.

Αθήνα, 30 Μαΐου 2000

Ο ΥΠΟΥΡΓΟΣ
ΚΩΣΤΑΣ ΛΑΛΙΩΤΗΣ

Αριθ. 2329

(4)

Άρση συμφωνίας εγκεκριμένου σχεδίου και εφαρμοσθέντος.

Ο ΝΟΜΑΡΧΗΣ ΑΧΑΪΑΣ

Έχοντας υπόψη:

1. Τις διατάξεις του Ν. 3200/55 «περί διοικητικής αποκεντρώσεως και τις ίδιες του από 28.6.1955 Β.Δ. «περί εξαιρέσεως από την αρμοδιότητα των Νομαρχών μερικών αντικειμένων αρμοδιότητας του Υ.Δ.Ε.
2. Τις δ/ξεις του 532/70 «περί συμπληρώσεως των διατάξεων «περί διοικητικής αποκεντρώσεως».
3. Τις διατάξεις του Β.Δ. 712/70.
4. Τις διατάξεις του Ν. 1032/86 «περί συστάσεως Υπουργείου ΧΟΠ.
5. Τις διατάξεις της παρ. 2 του άρθρου 4 του Ν. 1232/82 για επαναφορά σε ισχύ τροποποίησης και συμπλήρωση των δ/ξεων του ΝΔ 4352/64 και άλλες διατάξεις.
6. Τις 13905/721/26.4.82 και 24712/1248/21.8.82 κοινές αποφάσεις των υπουργών Προεδρίας και Χ.Ο.Π.
7. Το διάταγμα της 18.10.1925 «περί τρόπου διορθώσεως ασυμφωνίας κ.λπ.
8. Τον φάκελλο των δικαιολογητικών που σχηματίστηκε σε αναφορά με το θέμα.

9. Το με αρ. 3241/Π11/20η/21.2.2000 έγγραφο του Δ. Πατρέων.

10. Το αριθ. 2329/2.3.2000 έγγραφο του Τμήματος Πολεοδομίας στο Συμβούλιο ΧΟΠ Ν. Αχαΐας.

11. Την γνωμοδότηση του Συμβουλίου ΧΟΠ Ν. Αχαΐας που διατυπώθηκε στο πρακτικό 3/3.3.2000 και στο θέμα 4ο., αποφασίζουμε:

1. Διορθώνουμε την ασυμφωνία που διαπιστώθηκε μεταξύ των εγκεκριμένων και στην πραγματικότητα διαμορφωμένων οικ. γραμμών της οδού Πέντε Πηγάδια που βρίσκεται μέσα στο σχέδιο πόλεως Δ. Πατρέων καθορίζουμε ισχύουσες οικοδομικές γραμμές τις διαμορφωμένες στην πραγματικότητα και για σαφέστερο καθορισμό τις σημειούμενες με κόκκινη γραμμή στο συνημμένο τοπογραφικό διάγραμμα της.

2. Με την παρούσα απόφαση δεν προκαλείται δαπάνη εις βάρος του Κρατικού Προϋπολογισμού ούτε του προϋπολογισμού του οικείου ΟΤΑ.

Η παρούσα να δημοσιευθεί στην Εφημερίδα της Κυβερνήσεως.

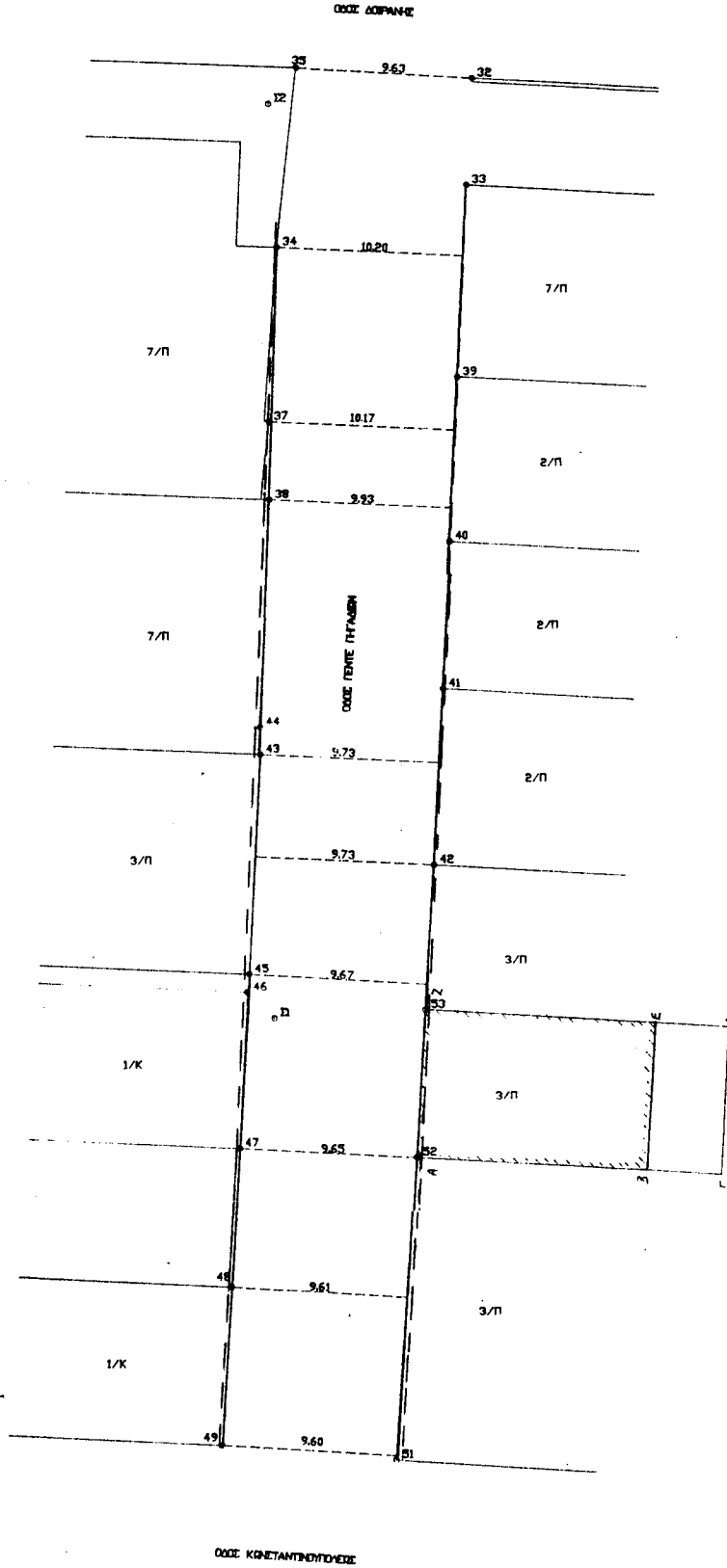
Πάτρα, 25 Μαΐου 2000

Ο Νομάρχης

ΕΥΣΤΑΘΙΟΣ ΑΘΑΝΑΣΟΠΟΥΛΟΣ - ΣΕΡΕΤΗΣ

--- ΠΙΣΧΥΟΥΣΙΑ ΟΙΚΟΔΟΜΙΚΗ ΓΡΑΦΗ
— ΠΡΟΤΕΙΝΟΜΕΝΗ ΟΙΚΟΔΟΜΙΚΗ ΣΥΜΠΛΗΡΩΣΗ ΚΑΤΑΣΤΑΣΗ ΣΙΑ ΝΕΣ ΑΙΥΜΕΛΙΑΣ

ΕΡΓΟΝΟΜΟΤΗΤΑ
ΕΡΓΟΝΟΜΟΤΗΤΑ
ΕΡΓΟΝΟΜΟΤΗΤΑ



Πάρα Δεκέμβριος 1917

0 βαρική

ΠΑΝΑΓΙΩΤΗΣ Ζ. ΜΠΟΥΣΙΑΣ
 Γ.Ε.Μ.Φ.Ε. ΠΕΡΙΤΕΧΝΟΣ ΜΗΧΑΤΕΧΝΙΚΟΣ
 Γ.Ο. ΚΗΣ ΣΥΛΛΗΣ ΠΑΝ ΜΙΟΥ ΠΑ ΓΡΟΥΝ
 ΜΕΛΟΣ - Γ.Ε.Ε. ΑΓΕΩΝΟΣ ΜΗΤΡΩΟΥ 44.994
 Α. ΒΑ. ΓΕΩΡΓΙΟΥ Ν. 38. 302 ΣΙ ΠΑΡΑ ΠΑ. 714.312

Το παρόν αποτελεί την
αρ. 228/1917... απόφαση
Νομάρχη Αιγιάς

Μέτρο 25-2-200
Παρά 17/12/17



ΕΠΙΜΟΝΟΝ ΚΑΡΤΙΝΑΡΙΑ ΟΡΙΣΜΟΥ
 ΠΕΡΙΒΑΛΛΟΝΤΟΣ ΝΟΜΟΥ ΑΚΑΔΙΑΣ
 Το βελτιστόν αποτελεί το
 1) 5. Επόμενος
 2) 3.00
 3) 0.00
 Πόστος
 Γραμμάτιον
 ΑΥΤΟΝΟΜΟΝ ΚΑΡΤΙΝΑΡΙΑ

Αριθ. 1278

(5)

Κήρυξη αναδασωτέας έκτασης στη θέση «Γκρινίτσα» περιφέρειας Δημοτ. Διαμ/τος Λακκόπετρας του Δήμου Λαρισσού.

Ο ΓΕΝΙΚΟΣ ΓΡΑΜΜΑΤΕΑΣ ΠΕΡΙΦΕΡΕΙΑΣ ΔΥΤ. ΕΛΛΑΔΑΣ

Έχοντας υπόψη:

1. Το άρθρο 117 παρ. 3 του Συντάγματος της χώρας.
2. Τις διατάξεις του Ν.2503/97 "Διοίκηση,οργάνωση στελέχωση της Περιφέρειας, ρύθμιση θεμάτων για την τοπική αυτοδιοίκηση και άλλες δ/ξεις".
3. Την αριθ. 186/30-6-1998 απόφαση Γ.Γ.Π.Δ.Ε "Ασκήση, αρμοδιοτήτων Γενικού Γραμματέα Περιφέρειας Δυτ. Ελλάδας επί θεμάτων ΔΑΣΙΚΩΝ και μεταβίβαση του δικαιώματος υπογραφής στους προϊσταμένους Υπηρεσιακών Μονάδων της Περιφέρειας",
4. Τις διατάξεις του Ν. 998/79 "Περί προστασίας των Δασών και των δασικών εκτάσεων" και συγκεκριμένα:
 - α) Του άρθρου 41 παρ. 1
 - β) Του άρθρου 38 παρ. 2
 - γ) Του άρθρου 70 παρ. 3 του Ν. 998/79, όπως συμπληρώθηκε με τον Ν. 2040/92.
5. Τις σχετικές δ/γές του Υπουργ. Γεωργίας.
6. Την αριθ 2979/12-5-2000 πρόταση του Δασαρχείου Πατρών " περί κηρύξεως εκτάσεως ως αναδασωτέας" 4,072 στρεμμάτων στη θέση "Γκρινίτσα" περιφέρειας Δημοτικού Διαμ/τος Λακκόπετρας του Δήμου Λαρισσού.
7. Τη θετική εισήγηση της Δ/νσης Δασών Ν. Αχαΐας, αποφασίζουμε:

Κηρύσσουμε Αναδασωτέα, με σκοπό την αποκατάσταση με φυσική ή τεχνητή αναγέννηση της δασικής βλάστησης που καταστράφηκε από παράνομη κατάληψη -εκχέρσωση που έγινε από τον Δημήτριο Χρήσ. Σκαβάντζο, κάτοικο Πατρών και διαπιστώθηκε στις 6 - 4 - 2000, τη δημόσια δασική έκταση (δάσος αειφύλλων πλατύφυλλων) εμβαδού τεσσάρων στρεμμάτων & εβδομήντα δύο τετραγωνικών μέτρων (4,072 στρεμ.),στη θέση "Γκρινίτσα" περιφέρειας Δημοτ. Διαμ/τος Λακκόπετρας του Δήμου Λαρισσού και η οποία προσδιορίζεται από τα στοιχεία Α,Β,Γ,...Ι,Κ,Λ,Α

όπως αυτά φαίνονται στο συνημμένο διάγραμμα, το οποίο αποτελεί αναπόσπαστο μέρος της απόφασης αυτής και έχει όρια:

Ανατολικά: Με κοινοτικό δρόμο και εκείθεν δημόσια δασική έκταση

Δυτικά: Με αγροτικό δρόμο και εκείθεν δημόσια δασική έκταση

Βόρεια: Με δημόσια δασική έκταση

Νότια: Με δημόσια δασική έκταση

Η παρούσα ισχύει μετά τη δημοσίευσή της στο χωριό Λακκόπετρα του Δήμου Λαρισσού σύμφωνα με το άρθρο 37 του Ν. 3200/55.

Η απόφαση αυτή να δημοσιευθεί στην Εφημερίδα της Κυβερνήσεως.

Πάτρα, 19 Μαΐου 2000

Με εντολή Γενικού Γραμματέα Περιφέρειας
Ο Γενικός Διευθυντής
ΠΑΝ. ΣΚΟΥΡΑΣ

Αριθ. 1275

(6)

Κήρυξη αναδασωτέας έκτασης στη θέση «Λάκκα Γκούρη» περιφέρειας Δημοτ. Διαμ/τος Λακκόπετρας του Δήμου Λαρισσού.

Ο ΓΕΝΙΚΟΣ ΓΡΑΜΜΑΤΕΑΣ ΠΕΡΙΦΕΡΕΙΑΣ ΔΥΤ. ΕΛΛΑΔΑΣ

Έχοντας υπόψη:

1. Το άρθρο 117 παρ. 3 του Συντάγματος της χώρας.
2. Τις διατάξεις του Ν.2503/97 "Διοίκηση,οργάνωση στελέχωση της Περιφέρειας, ρύθμιση θεμάτων για την τοπική αυτοδιοίκηση και άλλες δ/ξεις".
3. Την αριθ. 186/30-6-1998 απόφαση Γ.Γ.Π.Δ.Ε "Άσκηση αρμοδιοτήτων Γενικού Γραμματέα Περιφέρειας Δυτ. Ελλάδας επί θεμάτων ΔΑΣΙΚΩΝ και μεταβίβαση του δικαιώματος υπογραφής στους προϊσταμένους Υπηρεσιακών Μονάδων της Περιφέρειας".
4. Τις διατάξεις του Ν. 998/79 "Περί προστασίας των Δασών και των δασικών εκτάσεων" και συγκεκριμένα:
 - α) Του άρθρου 41 παρ. 1 β) Του άρθρου 38 παρ.2 γ) Του άρθρου 70 παρ. 3 του Ν. 998/79, όπως συμπληρώθηκε με τον Ν. 2040/92.
5. Τις σχετικές δ/γές του Υπουργ. Γεωργίας.
6. Την αριθ. 2980/12-5-2000 πρόταση του Δασαρχείου Πατρών "περί κηρύξεως εκτάσεως ως αναδασωτέας" 18,893 στρεμμάτων στη θέση "Λάκκα Γκούρη" περιφέρειας Δημοτικού Διαμ/τος Λακκόπετρας του Δήμου Λαρισσού.
7. Τη θετική εισήγηση της Δ/σης Δασών Ν. Αχαΐας, αποφασίζουμε:

Κηρύσσουμε Αναδασωτέα, με σκοπό την αποκατάσταση με φυσική ή τεχνητή αναγέννηση της δασικής βλάστησης που καταστράφηκε από παράνομη κατάληψη -εσχέρωση που έγινε από τον Νικόλαο Ανδρ. Τογιόπουλο, κά-

τοικο Λακκόπετρας και διαπιστώθηκε στις 24-3-2000, τη δημόσια δασική έκταση (δάσος αιφυλλων πλατυφύλων) εμβαδού (συνολικού) δεκαοκτώ στρεμμάτων & οκτακοσίων ενενήντα τριών τετραγωνικών μέτρων (6,975+11,918 = 18,893 στρεμ.),στη θέση "Λάκκα Γκούρη" περιφέρειας Δημοτ. Διαμ/τος Λακκόπετρας του Δήμου Λαρισσού και η οποία προσδιορίζεται από τα στοιχεία Α,Β,Γ,Δ,Ε,Ζ,Η,Θ,Ι,Α το τμήμα Α'και Κ,Λ,Μ,Ν,Ξ,Ο,Π,Ρ,Κ το τμήμα Β'

όπως αυτά φαίνονται στο συνημμένο διάγραμμα, το οποίο αποτελεί αναπόσπαστο μέρος της απόφασης αυτής και έχει όρια:

ΤΜΗΜΑ Α' (6.975 στρεμ.)

Ανατολικά: Με δημόσιο δάσος

Δυτικά: Με δημόσιο δάσος

Δυτικά: Με δημόσιο δάσος πρίνου

Νότια: Με αγρό καλλιεργούμενο από τον ίδιο & δημ. δάσος.

ΤΜΗΜΑ Β' (11.918 στρέμ.)

Ανατολικά: Με δημόσιο δάσος

Δυτικά: Με αγρό καλλιεργούμενο από τον ίδιο & δημ. δάσος

Δυτικά: Ομοίως

Νότια: Με δημόσιο δάσος

Η παρούσα ισχύει μετά τη δημοσίευσή της στο χωρίο Λακκόπετρα του Δήμου Λαρισσού σύμφωνα με το άρθρο 37 του Ν. 3200/55.

Η απόφαση αυτή να δημοσιευθεί στην Εφημερίδα της Κυβερνήσεως.

Πάτρα, 19 Μαΐου 2000

Με εντολή Γενικού Γραμματέα Περιφέρειας

Ο Γενικός Διευθυντής

ΠΑΝ. ΣΚΟΥΡΑΣ

ΚΑΝΟΝΑ ΕΣΤΙΝ ΜΕ ΑΡΙΘΜ. 1235/ΣΥΝΤΗΡΗΣΕΩΣ ΠΕΡΙΘ. ΔΥΤ. ΕΡΑΣΜΟΣ

ΤΟΠΟΓΡΑΦΙΚΟ ΔΙΑΓΡΑΜΜΑ

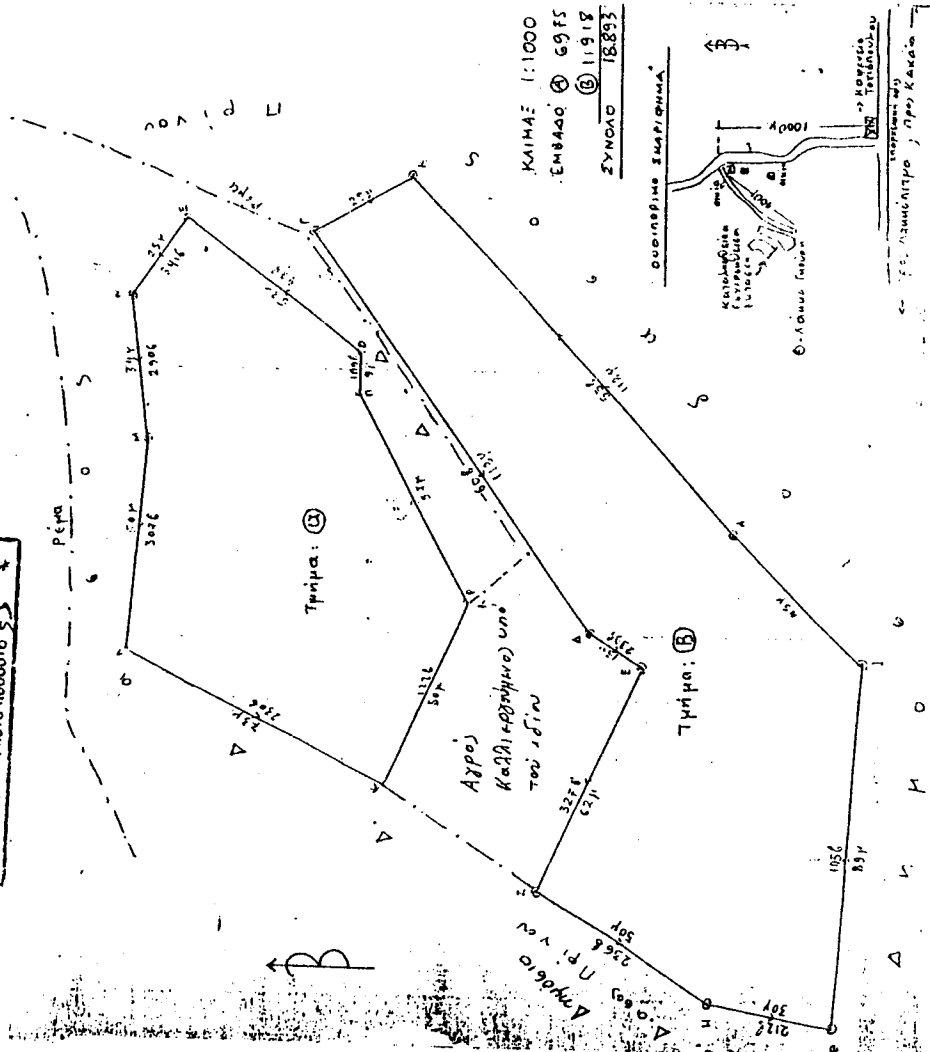
Δημοτικού Στάθου αειόβλαστο - ΠΕΡΙΣΤΡΟΦΙΜΟΝ που καταλήγει στην οδόν "Αστία Στρατών" στην οδόν "Ασπίδα" από τον Τοξοτομήον Αν. Οικόδομα παλαιόν Νομόν και στην οδόν "Ασπίδα" από την οδόν "Ασπίδα" αειόβλαστο

Κλίμακα: 1:1000

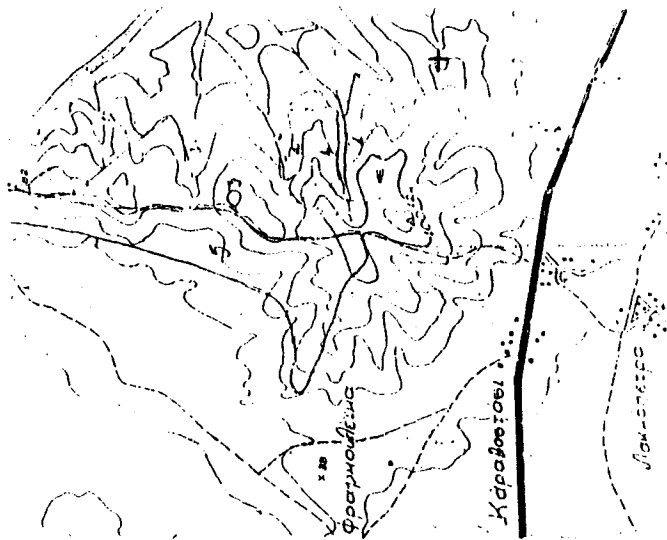
Συμβολισμός: 18.08.53 κ.α. Τμήμα 2: 6.9.53 κ.α.

Κατασκευαστικά έτη: Τμήμα 2: 6.9.53 κ.α. Τμήμα 3: 11.9.53 κ.α.

ΕΘΝΙΚΟ ΤΥΠΟΓΡΑΦΕΙΟ
ΓΙΑ ΤΕΧΝΙΚΕΣ ΑΝΟΜΙΑΣ ΕΙΣ ΑΣΤΕΡΟΧΥΜΑΙΟ
ΕΠΙΧΕΙΡΗΣΗ ΚΑΤΟ ΠΡΟΒΟΤΟ



ΑΠΟΣΤΑΣΜΑ ΧΑΡΤΗ
Δι.α.μ. Ναυπηγείας
Δι.α.μ. Ναυπηγείας
Κλίμακα: 1:20.000
②: 26 ην ανατολική



Πλάτος 11512000
Η Σύνταξη του 11.5.2000
Ε.Γ.Π.Δ.Ε.
ΕΡΕΥΝΗΤΙΚΟΣ ΠΕΡΙΟΧΕΙΑΣ
Πλάτος 191500
Ε.Γ.Π.Δ.Ε.
ΕΡΕΥΝΗΤΙΚΟΣ ΠΕΡΙΟΧΕΙΑΣ
Πλάτος 11512000
Η Σύνταξη του 11.5.2000
Ε.Γ.Π.Δ.Ε.
ΕΡΕΥΝΗΤΙΚΟΣ ΠΕΡΙΟΧΕΙΑΣ
Πλάτος 191500
Ε.Γ.Π.Δ.Ε.
ΕΡΕΥΝΗΤΙΚΟΣ ΠΕΡΙΟΧΕΙΑΣ