



0400702201000008



6311

ΕΦΗΜΕΡΙΣ ΤΗΣ ΚΥΒΕΡΝΗΣΕΩΣ

ΤΗΣ ΕΛΛΗΝΙΚΗΣ ΔΗΜΟΚΡΑΤΙΑΣ

ΤΕΥΧΟΣ ΤΕΤΑΡΤΟ

Αρ. Φύλλου 702

20 Οκτωβρίου 2000

ΠΕΡΙΕΧΟΜΕΝΑ

ΑΠΟΦΑΣΕΙΣ

- Καθορισμός των ορίων του αιγιαλού και δημιουργίας ζώνης παραλίας θέση Μπίσιμιζα Δήμου Μεθάνων του Νομού Πειραιά. 1
- Διευκρίνιση - συμπλήρωση του ορίου του οικισμού Τσαπαλαϊκών πρώην Κοιν. Αγ. Βασιλείου Ν. Αχαΐας 2
- Κήρυξη έκτασης 7,5 στρεμμ. ως αναδασωτέας στη θέση «Λούτσες» περιφέρειας δημοτικού διαμερίσματος Παλαιομάνινας Δήμου Αστακού. 3

ΑΠΟΦΑΣΕΙΣ

- Αριθ. 1077368/8254/B0010 (1)
- Καθορισμός των ορίων του αιγιαλού και δημιουργίας ζώνης παραλίας θέση Μπίσιμιζα Δήμου Μεθάνων του Νομού Πειραιά.

Ο ΥΠΟΥΡΓΟΣ ΟΙΚΟΝΟΜΙΚΩΝ

Έχοντας υπόψη:

1. Τις διατάξεις του Π.Δ. 551/88 «Οργάνωση Νομαρχιών - Οργάνωση Οικονομικών Υπηρεσιών» (ΦΕΚ 259/Α'), όπως τροποποιήθηκε και ισχύει.
2. Τις διατάξεις του άρθρου 100 του Π.Δ. 284/88 «περί Οργανισμού Υπουργείου Οικονομικών».
3. Τις διατάξεις του Ν. 2218/1994 «περί ίδρυσης Νομαρχιακής Αυτοδιοίκησης κ.λπ.» (ΦΕΚ 90 τ.Α'), όπως τροποποιήθηκε, συμπληρώθηκε και ισχύει.
4. Τις διατάξεις του άρθρου 14 του Ν. 2399/96 «Υλοποίηση της εισοδηματικής πολιτικής έτους 1996 για μισθούς και συντάξεις και άλλες διατάξεις» (ΦΕΚ 90/Α'), με το οποίο καταργήθηκαν οι θέσεις των Περιφερειακών Διευθυντών και οι αρμοδιότητές τους περιήλθαν στο Γενικό Γραμματέα Περιφέρειας.
5. Τις διατάξεις των παρ. 2 και 6 του άρθρου 1 Ν. 2503/97 Διοίκηση Οργάνωση, Στελέχωση της Περιφέρειας, ρύθμιση θεμάτων για την Τοπική Αυτοδιοίκηση και άλλες διατάξεις (ΦΕΚ 107/Α'), σύμφωνα με τις οποίες οι Περιφερειακές Υπηρεσίες του Υπουργείου Οικονομικών, που συγκροτούσαν την Περιφερειακή Διοίκηση του Νομού ή

Νομαρχίας δεν υπήχθησαν στην ενιαία οργανική μονάδα της Περιφέρειας ούτε καταργήθηκαν, αλλά αποτελούν από 1.9.1997 Υπηρεσίες του Υπουργείου Οικονομικών.

6. Το αριθ. 28979/31.7.97 έγγραφο της Δ/νσης Διοίκησης του Υπ. Εσωτερικών, Δημ. Διοίκησης και Αποκέντρωσης, σύμφωνα με το οποίο οι αρμοδιότητες του Γενικού Γραμματέα της Περιφέρειας σε θέματα Υπηρεσιών του Υπ. Οικονομικών μεταφέρονται από 1.9.1997 στον Υπουργό Οικονομικών.

7. Την αριθ. 1039386/441/Α0006/21-4-2000 (ΦΕΚ 1/Β'/21.4.2000) κοινή απόφαση του Πρωθυπουργού και Υπουργού Οικονομικών «περί ανάθεσης αρμοδιοτήτων του Υπουργού Οικονομικών στους Υφυπουργούς».

8. Την αριθ. 1043053/483/Α0006/9.5.2000 απόφαση του Υφυπουργού Οικονομικών «περί μεταβίβασης αρμοδιοτήτων του Υφυπουργού Οικονομικών στους: Γενικό Γραμματέα, Γενικούς Διευθυντές κλπ. του Υπουργείου Οικονομικών».

9. Τις διατάξεις των άρθρων 1 μέχρι και 7 του Α.Ν. 2344/1940 περί αιγιαλού και παραλίας, όπως τροποποιήθηκαν και συμπληρώθηκαν με τις διατάξεις:

- α) Του άρθρου 13 του Ν. 1078/1980, και
- β) Του άρθρου 23 του Ν. 1337/1983.

10. Την από 23 Σεπτεμβρίου 1999 έκθεση Επιτροπής Καθορισμού των ορίων αιγιαλού παραλίας και θέσεων αμμοληψίας που καθόρισε τα όρια του αιγιαλού και της παραλίας στη θέση «Μπίσιμιζα», Δήμου Μεθάνων και το από Μάιο 1999 τοπογραφικό διάγραμμα σε μια πινακίδα, με κλίμακα 1:500, που συντάχθηκε από τον αγρονόμο τοπογράφο μηχανικό Καραγιάννη Κων/νο και ελέγχθηκε και θεωρήθηκε από την Δ.Τ.Υ. Νομ. Αυτοδιοίκησης Πειραιά, την 9.7.1999 και συνοδεύει την έκθεση της προαναφερόμενης επιτροπής.

11. Τη σύμφωνη γνώμη του Γενικού Επιτελείου Ναυτικού, που διατυπώθηκε στο Φ.544.5/48/00/10.2.2000 έγγραφο του, αποφασίζουμε:

1. Επικυρώνουμε την από 23 Σεπτεμβρίου 1999 έκθεση επιτροπής καθορισμού των ορίων αιγιαλού και παραλίας και θέσεων αμμοληψίας, καθώς και το από Μάιο 1999 τοπογραφικό διάγραμμα σε μία πινακίδα που την συνοδεύει, το οποίο συντάχθηκε από τον Αγρονόμο Τοπογράφο Μηχανικό Καραγιάννη Κων/νο με κλίμακα 1:500, επί του οποίου η παραπάνω Επιτροπή καθόρισε με κόκκινη συνεχή πολυγωνική γραμμή με στοιχεία 1, 2, 3, ... 15, 16, 17, της οποίας οι κορυφές καθορίζονται με συντεταγμέ-

νες του Κρατικού Δικτύου ΓΥΣ, τα όρια του αιγιαλού στη θέση «Μπίσιμιζα» Δήμου Μεθάνων του Νομού Πειραιά, με κίτρινη συνεχή πολυγωνική γραμμή με στοιχεία 1', 2', 3', ... 15', 16', 17' σε απόσταση 10 μ. από αυτή του αιγιαλού, τα όρια της παραλίας στην ίδια θέση.

2. Η παρούσα απόφαση μαζί με την έκθεση και το διάγραμμα να δημοσιευθούν στην Εφημερίδα της Κυβερνήσεως.

Αθήνα, 27 Σεπτεμβρίου 2000

Με εντολή Υπουργού
Ο Γενικός Διευθυντής Δ.Π. & Εθν. Κληρ/των
ΣΠΥΡΟΣ Ι. ΣΤΑΘΗΣ

**ΕΚΘΕΣΗ ΕΠΙΤΡΟΠΗΣ ΚΑΘΟΡΙΣΜΟΥ
ΤΩΝ ΟΡΙΩΝ ΑΙΓΙΑΛΟΥ**

Κοινή υπουργική απόφαση
των Υπουργών Προεδρίας και Οικονομικών
0208/181/26.4.82

Για τον καθορισμό των ορίων Αιγιαλού στη θέση Μπίσιμιζα Δήμου Μεθάνων του Νομού Πειραιά.

Στη θέση Μπίσιμιζα του Δήμου Μεθάνων σήμερα την 23η Σεπτεμβρίου 1999, ημέρα Πέμπτη οι παρακάτω υπογράφοντες:

α) Νούσιος Νικόλαος, ΠΕ/Α΄ Προϊστάμενος της Κτηματικής Υπηρεσίας Πειραιά, ως Πρόεδρος.

β) Στάθης Νικόλαος, ΠΕ/Α΄ Πολιτικός-Τοπογράφος Μηχανικός της Κτηματικής Υπηρεσίας Πειραιά, ως μέλος.

γ) Πατουλιάς Κων/νος, Ανθ/ρχος Λ.Σ., Λιμενάρχης Μεθάνων, ως μέλος, που αποτελούμε την παραπάνω επιτροπή καθορισμού των ορίων Αιγιαλού, δυνάμει της 0208/181/26.4.1982 (ΦΕΚ 214/Β΄) κοινής υπουργικής απόφασης των Υπουργών Προεδρίας και Οικονομικών, καθώς και της 1041002/938/30.3.98 απόφασης Γεν. Δ/ντή Δημ. Περιουσίας και Εθν. Κληροδοτημάτων «περί συστάσεως επιτροπής καθορισμού των ορίων του Αιγιαλού», συγκληθείσα κατόπιν της με αριθμό 2994/13.9.99 πρό-

σκλησης του Προέδρου της επιτροπής, μεταβήκαμε σήμερα στις 23 Σεπτεμβρίου 1999, ημέρα Πέμπτη και ώρα 10.00 π.μ. στην περιοχή Μπίσιμιζα του Δήμου Μεθάνων και αφού λάβαμε υπόψη:

1) Το τοπογραφικό διάγραμμα σε 1 πινακίδα, με κλίμακα 1:500 της περιοχής Μπίσιμιζας του Δήμου Μεθάνων που συντάχθηκε τον Μάιο 1999 από τον Μηχανικό Καραγιάννη Κων/νο.

2) Τις διατάξεις του Α.Ν. 2344/1940, όπως τροποποιήθηκε σήμερα, καθώς και τη σχετική Δικαστηριακή και Διοικητική Νομολογία.

3) Την μετά από επιτόπιο μετάβαση σχηματισθείσα αντίληψη για το πλάτος της βρεχομένης ζώνης της ξηράς, αποφασίζει:

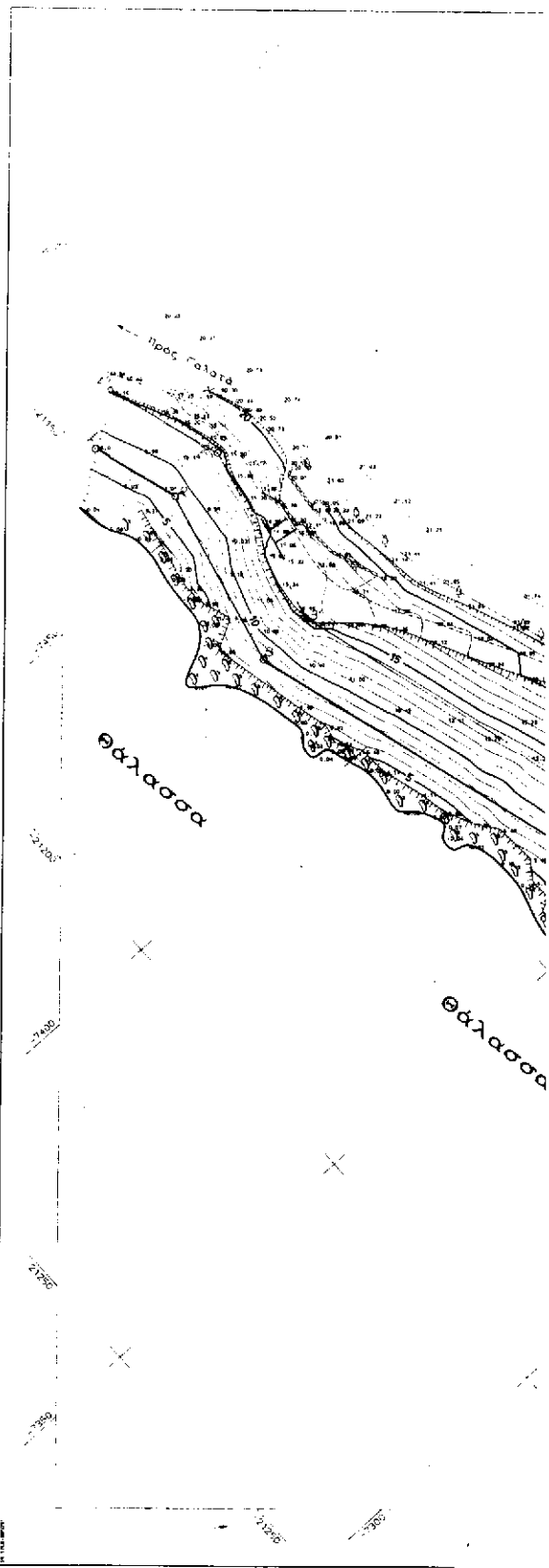
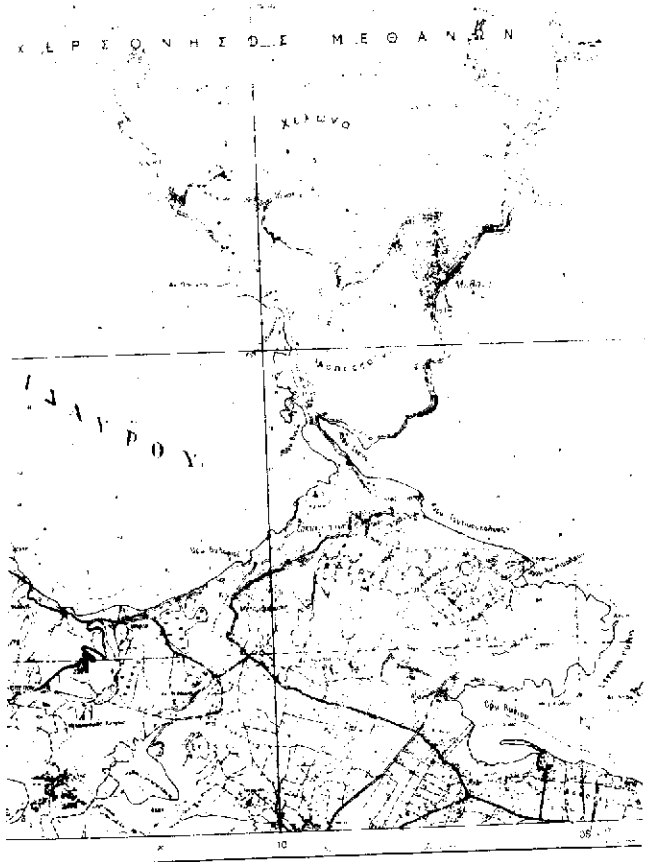
1) Καθορίζει επί του παραπάνω διαγράμματος την οριογραμμή του αιγιαλού με ερυθρά συνεχή πολυγωνική γραμμή, με στοιχεία 1, 2, 3, ..., 15, 16, 17, της οποίας οι κορυφές καθορίζονται με συντεταγμένες του Κρατικού Δικτύου Γ.Υ.Σ.

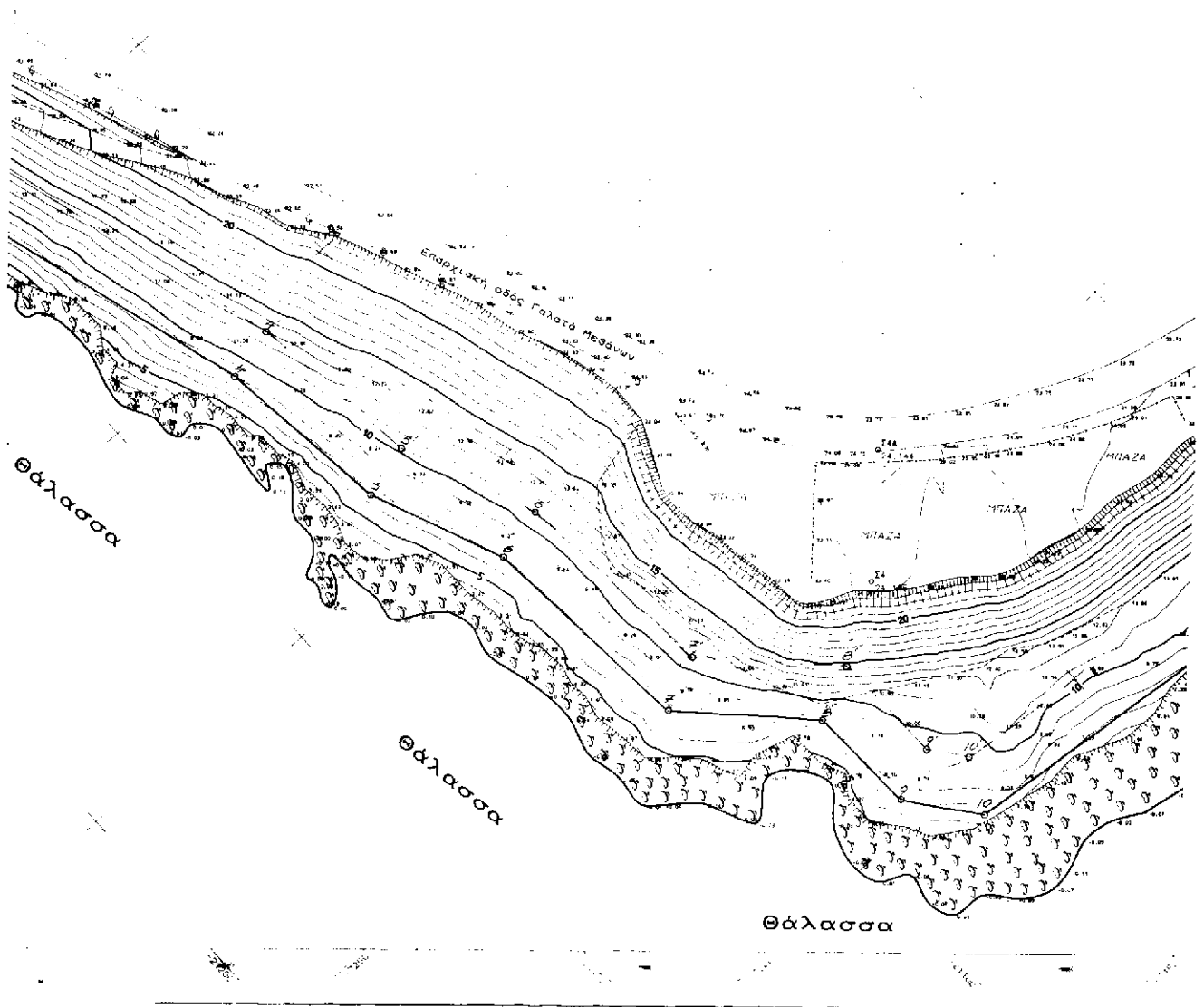
2) Καθορίζει την οριογραμμή της παραλίας με κίτρινη συνεχή πολυγωνική γραμμή, με στοιχεία 1', 2', 3', ... 15', 16', 17' παράλληλα προς την οριογραμμή του Αιγιαλού, σε απόσταση 10 μέτρων από αυτήν επειδή θεωρείται απαραίτητη λόγω της φύσης της συνεχόμενης προς τον αιγιαλό ξηράς και της αδυναμίας να εξυπηρετηθούν από τον Αιγιαλό οι σκοποί της παρ. 1 του άρθρου 7 του Α.Ν. 2344/1940, δηλαδή, ότι ο Αιγιαλός και η παραλία εκτός του κυρίου και αρχικού προορισμού αυτών, που είναι η επικοινωνία από τη θάλασσα προς την ξηρά και αντίθετα, δύνανται να χρησιμεύουν και γι' άλλους σκοπούς, δηλαδή συγκοινωνιακού, εξωραϊστικούς - τουριστικούς και λοιπούς κοινωφελείς καθώς επίσης και για εκμετάλλευση προς όφελος του Δημοσίου.

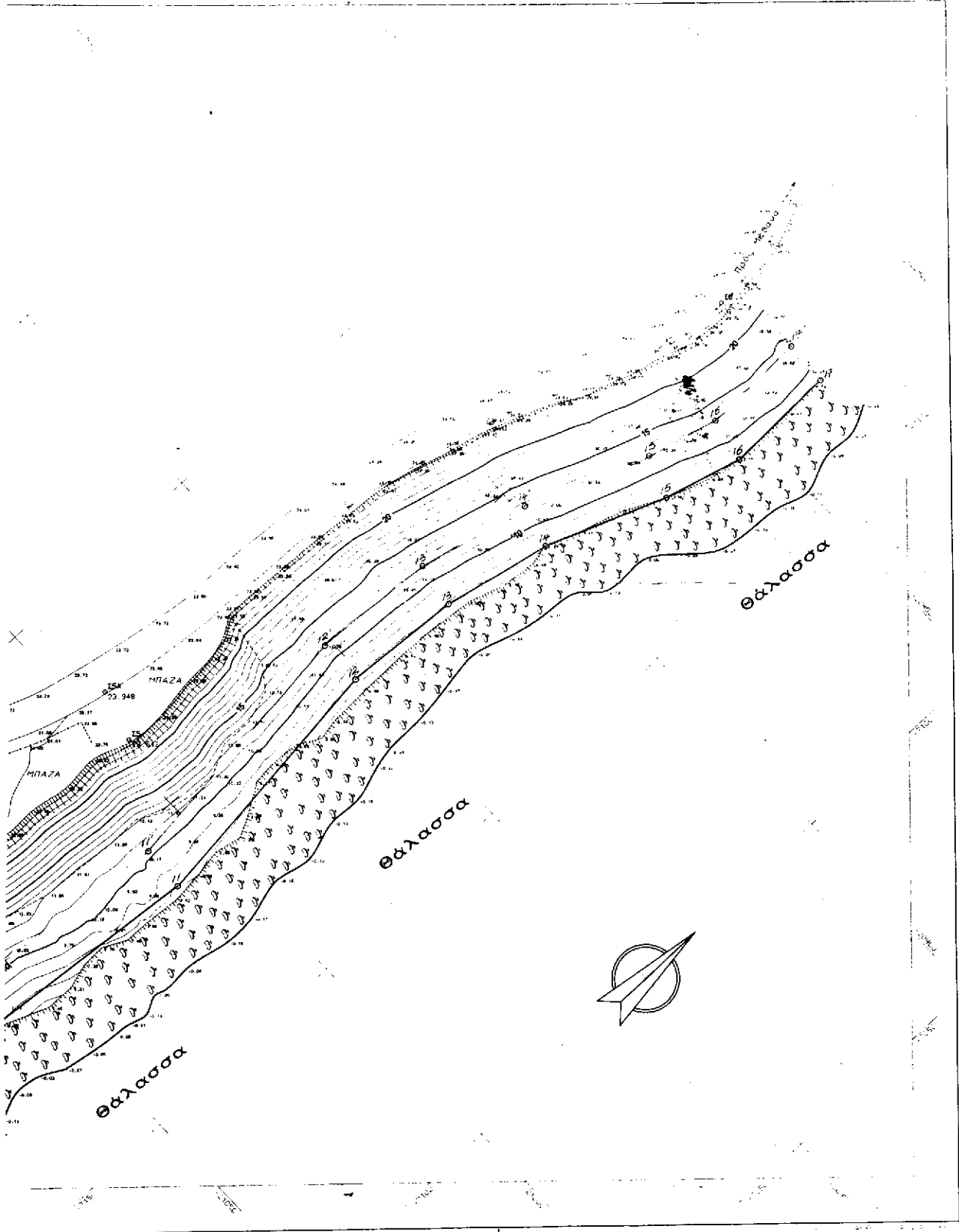
Η Επιτροπή

Ο Πρόεδρος
ΝΙΚΟΛΑΟΣ ΝΟΥΣΙΟΣ

Τα μέλη
ΝΙΚΟΣ ΣΤΑΘΗΣ
ΚΩΝ/ΝΟΣ ΠΑΤΟΥΛΙΑΣ







Αριθ. 8975

(2)

Διευκρίνιση - συμπλήρωση του ορίου του οικισμού Τσαπαλαϊκών πρώην Κοιν. Αγ. Βασιλείου Ν. Αχαΐας.

Ο ΝΟΜΑΡΧΗΣ ΑΧΑΪΑΣ

Έχοντας υπόψη:

1. Το από 24.4.85 Π. Δ/γμα (ΦΕΚ 181/Δ'/3.5.85), όπως τροποποιημένο ισχύει.

2. Την Χ2012/1.3.88 (ΦΕΚ 297/Δ'/12.4.88) απόφαση Νομάρχη.

3. Την από 14.6.2000 αίτηση Γ. Αργυρόπουλου.

4. Την αριθ. πρωτ. οικ. 7292/26.6.2000 εισήγηση της Δ/νσης Χ.Ο.Π.

5. Το Π7/Θ9/21.7.2000 πρακτικό του ΣΧΟΠ Ν. Αχαΐας.

6. Τα πρόσφατα κτηματολογικά διαγράμματα της Πολ. Μηχ. του Αγ. Βασιλείου, αποφασίζουμε:

Αντικαθιστούμε το υπόμνημα του διαγράμματος οριοθέτησης του οικισμού Τσαπαλαϊκών πρώην Κοιν. Αγ. Βασιλείου, που συνοδεύει την αρ. Χ2012/1.3.88 (ΦΕΚ 297/Δ'/12.4.88) απόφαση του Νομάρχη Αχαΐας, ως εξής:

1: Σημείο τομής της οδού Θουκυδίδου με όριο απαλλοτρίωσης Ν.Ε.Ο. - 1-2: όριο απαλλοτρίωσης Ν.Ε.Ο. - 2: Σημείο τομής του ορίου απαλλοτρίωσης με την οδό Παν. Τσάπαλου. - 2-3: οδός Παν. Τσάπαλου. 3: Σημείο τομής του προηγούμενου ορίου με την οδό Παν. Τσάπαλου. - 3-4: Παράλληλη σε απόσταση 200 μ. από το όριο απαλλοτρίωσης της Ν.Ε.Ο. - 4: Σημείο τομής του ίδιου με την οδό Θουκυδίδου. - 4-1: Οδός Θουκυδίδου.

Με την παρούσα απόφαση δεν προκαλείται δαπάνη σε βάρος του κρατικού προϋπολογισμού ούτε αυτού του αρμοδίου Ο.Τ.Α.

Η απόφαση αυτή να δημοσιευθεί στην Εφημερίδα της Κυβερνήσεως.

Πάτρα, 26 Σεπτεμβρίου 2000

Ο Νομάρχης

ΣΤΑΘΗΣ ΑΘΑΝΑΣΟΠΟΥΛΟΣ-ΣΕΡΕΤΗΣ

Αριθ. 1853

(3)

Κήρυξη έκτασης 7,5 στρεμμ. ως αναδασωτέας στη θέση «Λούτσες» περιφέρειας δημοτικού διαμερίσματος Παλαιομάνινας Δήμου Αστακού.

Ο ΓΕΝΙΚΟΣ ΓΡΑΜΜΑΤΕΑΣ ΠΕΡΙΦΕΡΕΙΑΣ
ΔΥΤΙΚΗΣ ΕΛΛΑΔΟΣ

Έχοντας υπόψη:

1. Τις διατάξεις «περί διοικητικής αποκέντρωσης».

2. Τις διατάξεις του άρθρου 117 παρ. 3 του Συντάγματος.

3. Τις διατάξεις του Ν. 998/79 «περί προστασίας δασών κ.λπ.» και ειδικότερα:

α) Του άρθρου 38 παρ. 1 και

β) Του άρθρου 41 παρ. 1.

4. Τις με αριθ.: α) 160417/1180/8.7.80, β) 182447/3049/24.9.80, και γ) 141823/4.2.83 διαταγές του Υπουργείου Γεωργίας.

5. Τις διατάξεις των άρθρων 1 παρ. 1, 2 παρ. 1δ, 5 παρ. 3β, 6 παρ. 7 και 7 παρ. 2 του Ν. 2503/97 «Διοίκηση, Οργάνωση, Στελέχωση της Περιφέρειας».

6. Την αριθ. 3103/1.9.2000 πρόταση του Δασαρχείου Μεσολογγίου περί κηρύξεως αναδασωτέας έκτασης.

7. Την αριθ. 186Γ.Γ./30.6.1998 απόφαση του Γενικού Γραμματέα Περιφέρειας Δυτικής Ελλάδος «περί ανάθεσης αρμοδιοτήτων», αποφασίζουμε:

Κηρύσσουμε αναδασωτέα, με σκοπό την προστασία για την επαναδημιουργία της δασικής βλάστησης που καταστράφηκε από πυρκαγιά με φυσική ή τεχνητή αναγέννηση και τη διατήρηση του χαρακτήρα της δασικής έκτασης, ώστε να αποκλεισθεί η διάθεση αυτής για άλλο σκοπό, την παραπάνω δημόσια δασική έκταση των 7,5 στρεμμ. που ήταν καλυμμένη από αείφυλλα-πλατύφυλλα και ανήκει στην κατηγορία των άρθρων 3 παρ. 2 και 4 παρ. 1ε και 2β του Ν. 998/79, που βρίσκεται στη θέση «Λούτσες» περιφέρειας δημοτικού διαμερίσματος Παλαιομάνινας Δήμου Αστακού και προσδιορίζεται από τα στοιχεία: Α, Β, Γ, Δ, Α και έχει όρια:

Ανατολικά: Με δημόσια δασική έκταση.

Δυτικά: Με δημόσια δασική έκταση.

Βόρεια: Με δημόσια δασική έκταση.

Νότια: Με δημόσια δασική έκταση,

όπως φαίνεται στο συνημμένο διάγραμμα, που αποτελεί αναπόσπαστο μέρος της απόφασης αυτής.

Η απόφαση αυτή να δημοσιευθεί στην Εφημερίδα της Κυβερνήσεως.

Πάτρα, 13 Σεπτεμβρίου 2000

Με εντολή Γενικού Γραμματέα Περιφέρειας
Ο Γενικός Δ/ντής Περιφέρειας
ΠΑΝΑΓΙΩΤΗΣ ΣΚΟΥΡΑΣ

