



04009572912000008



8439

# ΕΦΗΜΕΡΙΣ ΤΗΣ ΚΥΒΕΡΝΗΣΕΩΣ

## ΤΗΣ ΕΛΛΗΝΙΚΗΣ ΔΗΜΟΚΡΑΤΙΑΣ

ΤΕΥΧΟΣ ΤΕΤΑΡΤΟ

Αρ. Φύλλου 957

29 Δεκεμβρίου 2000

### ΠΕΡΙΕΧΟΜΕΝΑ

#### ΑΠΟΦΑΣΕΙΣ

Πράξη ασυμφωνίας οδού Στρατοκλέους σχεδίου πόλεως Δ. Πατρέων .....	1
Κήρυξη αναδασωτέας έκτασης 3,150 στρ. στη θέση «Μπάλκα» περιφέρειας Δημοτ. Διαμ/τος Πλατανόβρυσης του Δήμου Φαρρών Ν. Αχαΐας.....	2
Κήρυξη αναδασωτέας έκτασης πέντε (5,0) στρεμμάτων στη θέση «Παλιοκοπράκι» Περιφέρειας Δήμου Λασιθίου Δ.Δ. Τσιπιάνων Ν. Ηλείας.....	3
Κήρυξη ως αναδασωτέας έκτασης εμβαδού 0,450 στρεμμάτων στη θέση «Λιάβντα - Αγ. Παρασκευή» περιφέρειας του Δήμου Οπουντίων Δ.Δ. Μαρτίνου, του Ν. Φθιώτιδας.....	4

#### ΑΠΟΦΑΣΕΙΣ

Αριθ. 12965	(1)
Πράξη ασυμφωνίας οδού Στρατοκλέους σχεδίου πόλεως Δ. Πατρέων.	
Ο ΝΟΜΑΡΧΗΣ ΑΧΑΪΑΣ	
Έχοντας υπόψη:	
1) Το Ν.Δ. της 17.7.1923 «περί σχεδίων πόλεων και κωμών του κράτους» και ειδικότερα τα άρθρα 3 και 70 αυτού.	
2) Τον Α.Ν. 314/1968 (Φ.Ε.Κ. 47/Α) όπως τροποποιήθη-	

καν και συμπληρώθηκαν με το υπ' αριθ. 1018/71 Ν.Δ/γμα Φ.Ε.Κ. 220/Α κα με την παρ. 3 του άρθρου 34 του Ν. 1577/85 (Φ.Ε.Κ. 210/Α).

3) Τις δ/ξεις του με αριθ. 182/1986 Π.Δ/τος Φ.Ε.Κ. 70Α και ειδικότερα το άρθρο 1 παρ. 1.

4) Το με αριθ. 36891/Π1287/99/11.1.2000 έγγραφο Δ. Πατρέων.

5) Την από 22.9.2000 υπεύθυνη δήλωση Ν. 1599/86 πολιτικού μηχανικού Ελευθ. Πετρόπουλου.

6) Το με αριθ. 10/27.10.2000 πρακτικό Σ.Χ.Ο.Π. θέμα 1, αποφασίζουμε:

Διορθώνουμε την ασυμφωνία που υπάρχει μεταξύ εγκεκρι. σχεδίου πόλεως και υφισταμένης κατάστασης που διαμορφώθηκαν με τις μέχρι σήμερα τεχν. εκθέσεις καθορισμού οικοδ. γραμμών, της οδού Στρατοκλέους του σχεδίου πόλεως Δ. Πατρέων και καθορίζουμε οικοδομική γραμμή την υφισταμένη κατάσταση και όπως αυτή έχει διαμορφωθεί.

Η πιο πάνω αναφερόμενη διόρθωση ασυμφωνίας αναλυτικά φαίνεται στο με κλίμακα 1/200 τοπογραφικό διάγραμμα που συνοδεύει την παρούσα απόφαση και είναι αναπόσπαστο τμήμα αυτής.

Η ισχύς της παρούσης απόφασης αρχίζει από την ημέρα δημοσίευσής στην Εφημερίδα της Κυβερνήσεως.

Η απόφασή αυτή να δημοσιευθεί στην Εφημερίδα της Κυβερνήσεως.

Πάτρα, 15 Δεκεμβρίου 2000

Ο Νομάρχης  
ΕΥΣΤ. ΑΘΑΝΑΣΟΠΟΥΛΟΣ - ΣΕΡΕΤΗΣ



Αριθ. 3095

(2)

Κήρυξη αναδασωτέας έκτασης 3.150 στρ. στη θέση «Μπάλκα» περιφέρειας Δημοτ. Διαμ/τος Πλατανόβρυσσης του Δήμου Φαρρών Ν. Αχαΐας.

Ο ΓΕΝΙΚΟΣ ΓΡΑΜΜΑΤΕΑΣ ΠΕΡΙΦΕΡΕΙΑΣ  
ΔΥΤΙΚΗΣ ΕΛΛΑΔΑΣ

Έχοντας υπόψη:

1. Το άρθρο 117 παρ. 3 του Συντάγματος της χώρας.
2. Τις διατάξεις του Ν. 2503/97 «Διοίκηση, οργάνωση στελέχωση της Περιφέρειας, ρύθμιση θεμάτων για την τοπική αυτοδιοίκηση και άλλες δ/ξεις».
3. Την αριθ. 186/30.6.1998 απόφαση Γ.Γ.Π.Δ.Ε «Άσκηση αρμοδιοτήτων Γενικού Γραμματέα Περιφέρειας Δυτ. Ελλάδας επί θεμάτων Δασικών και μεταβίβαση του δικαιώματος υπογραφής στους Προϊσταμένους Υπηρεσιακών Μονάδων της Περιφέρειας».
4. Τις διατάξεις του Ν. 998/79 «Περί προστασίας των Δασών και των δασικών εκτάσεων» και συγκεκριμένα:
  - α) Του άρθρου 41 παρ. 1.
  - β) Του άρθρου 38 παρ. 2.
  - γ) Του άρθρου 70 παρ. 3 του Ν. 998/79, όπως συμπληρώθηκε με τον Ν. 2040/92.
5. Τις σχετικές δ/γές του Υπουργ. Γεωργίας.
6. Την αριθ. 7919/20.11.2000 πρόταση του Δασαρχείου Πατρών «περί κηρύξεως εκτάσεως ως αναδασωτέας» 3.150 στρεμμάτων στη θέση «Μπάλκα» περιφέρειας Δημοτικού Διαμ/τος Πλατανόβρυσσης του Δήμου Φαρρών.
7. Τη θετική εισήγηση της Δ/σης Δασών Ν. Αχαΐας, αποφασίζουμε:
 

Κηρύσσουμε αναδασωτέα, με σκοπό την αποκατάσταση με φυσική ή τεχνητή αναγέννηση της δασικής βλάστησης που καταστράφηκε από παράνομη κατάληψη - εκ-

χέρωση που έγινε από τον Ανδρέα Θεοφ. Τζίμη, κάτοικο Πατρών (Λοχ/γού Φωτοπούλου - Τέρμα Εγλυκάδα) και διαπιστώθηκε στις αρχές Νοεμβρίου 2000, τη δημόσια δασική έκταση (δάσος αειφύλλων πλατύφυλλων) εμβαδού (συνολικού) τριών στρεμμάτων και εκατόν πενήντα τετραγωνικών μέτρων ( $1,960 + 1,190 = 3,150$  στρεμ.), στη θέση «Μπάλκα» περιφέρειας Δημοτ. Διαμ/τος Πλατανόβρυσσης του Δήμου Φαρρών και η οποία προσδιορίζεται από τα στοιχεία Α, Β, Γ, Δ, Ε, Α ως τμήμα Α και από τα στοιχεία Α, Β, Γ, Δ, Ε, Ζ, Α ως τμήμα Β όπως αυτά φαίνονται στο συνημμένο διάγραμμα, το οποίο αποτελεί αναπόσπαστο μέρος της απόφασης αυτής και έχει όρια:

ΤΜΗΜΑ Α (1,960 στρέμ.)

Ανατολικά: Με αγροτ. δρόμο και δημόσιο δάσος.

Δυτικά: Με φερόμενο αγρό ιδίου.

Βόρεια: Με φερόμενο αγρό ιδίου.

Νότια: Με φερόμενο αγρό ιδίου.

ΤΜΗΜΑ Β (1,190 στρέμ.)

Ανατολικά: Με φερόμενο αγρό ιδίου.

Δυτικά: Με δημόσιο δάσος.

Βόρεια: Με δημόσιο δάσος.

Νότια: Με φερόμενο αγρό ιδίου και δημ. δάσος.

Η παρούσα ισχύει μετά τη δημοσίευσή της στο Δημοτικό Διαμέρισμα Πλατανόβρυσσης σύμφωνα με το άρθρο 37 του Ν. 3200/55.

Η απόφαση αυτή να δημοσιευθεί στην Εφημερίδα της Κυβερνήσεως.

Πάτρα, 7 Δεκεμβρίου 2000

Με εντολή Γενικού Γραμματέα Περιφέρειας  
Ο Γενικός Διευθυντής  
ΠΑΝ. ΣΚΟΥΡΑΣ



Αριθ. 2102

(3)

Κήρυξη αναδασωτέας έκτασης πέντε (5,0) στρεμμάτων στη θέση «Παλιοκοπράκι» Περιφέρειας Δήμου Λασιώνος Δ.Δ. Τσιπιάνων Ν. Ηλείας.

Ο ΓΕΝΙΚΟΣ ΓΡΑΜΜΑΤΕΑΣ ΠΕΡΙΦΕΡΕΙΑΣ  
ΔΥΤΙΚΗΣ ΕΛΛΑΔΑΣ

Έχοντας υπόψη:

1) Τις δ/ξεις για τη δ/κή αποκ/ση το Ν. 2503/97 και την 18655/98 απόφ. Γεν. Γραμ. Περιφ. Δυτ. Ελλάδος.

2) Τις δ/ξεις του αρθ. 117 παρ. 3 του Συντάγματος της χώρας.

3) Τις δ/ξεις του Ν. 998/79 «περί προστασίας των Δασών κ.λ.π.» και ειδικότερα τα αρθ. 41 παρ. 1, 38 παρ. 8 και Ν. 2040/92 αριθ. 12 παρ. 3.

4) Τις δ/γές του Υπουργείου Γεωργίας 16417/1180/6.7.80, 18247/3049/24.9.80, 141823/24.2.83 και 85144/1468/9.9.1992.

5) Την 3637/21.11.2000 πρόταση του Δασαρχείου Πύργου που αναφέρεται στο θέμα για κήρυξη δασικής έκτασης ως αναδασωτέας διότι η δασική βλάστηση που την κάλυπτε καταστράφηκε με πυρκαγιά και επιβάλλεται η εκ νέου δάσωσή της. Η πράξη έγινε από άγνωστο και βεβαιώθηκε την 24.9.2000, αποφασίζουμε:

Κηρύσσουμε αναδασωτέα με σκοπό την επαναδημιουργία με φυσική αναγέννηση της δασικής βλάστησης που καταστράφηκε με πυρκαγιά την δημόσια δασική έκταση εμβαδού 5,0 στρεμμάτων, που βρίσκεται στη θέση «Παλιοκοπράκι» Περιφέρειας Δήμου Λασιώνος Δ.Δ. Τσιπιάνων Ν. Ηλείας.

Προσδιορίζεται από τα στοιχεία σχεδιαγράμματος και έχει όρια:

Ανατολικά: Με δημόσια δασική έκταση.

Δυτικά: Με δημόσια δασική έκταση.

Βόρεια: Με δημόσια δασική έκταση.

Νότια: Με αγρούς κατοίκων Δημ. Διαμερίσματος Τσιπιάνων,

όπως φαίνεται στο συνημμένο διάγραμμα που αποτελεί αναπόσπαστο μέρος της απόφασης αυτής.

Η απρφαση αυτή να δημοσιευθεί στην Εφημερίδα της Κυβερνήσεως σύμφωνα με το Ν. 998/79.

Πάτρα, 6 Δεκεμβρίου 2000

Με εντολή Γενικού Γραμματέα Περιφέρειας  
Ο Γενικός Διευθυντής  
ΠΑΝΑΓΙΩΤΗΣ ΣΚΟΥΡΑΣ


### ΑΠΟΣΠΑΣΜΑ ΧΑΡΤΟΥ

Περιοχής Διορισμού Λογίτες Τεταμένων επί ορεινών μετώπων  
1000 κομμάτια του 24-4-2000  
Επίπεδον κατιόντων ορίστων 500 σφαιρίων

Ανύψου 3110  
9.102/2000 κτμ<sup>2</sup>  
Γεν. Αποτ. Π. Δ. Ε.

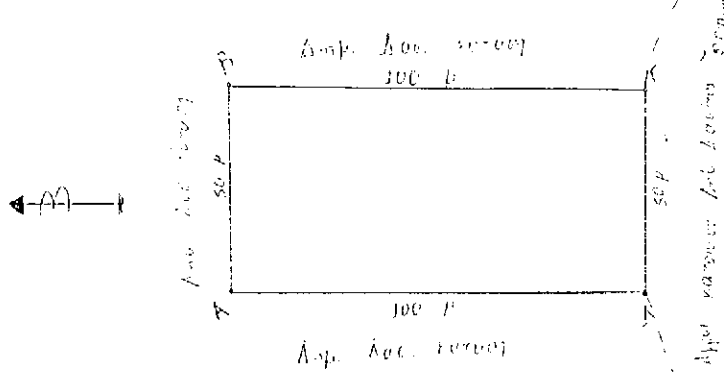
Επιπεδο 1 1000

Π. κοφίμων ορίστων



ΕΘΝΙΚΟ ΓΥΠΟΤΡΑΦΕΙΟ  
Για τεχνικούς λόγους στο σχεδιασθέν  
έγγραφο επισημαίνεται κατά ποσοστό 1%

Σταθμολογία ορίστων



Καλυμ. 1 100  
ΑΒΕΓΑΔ κοφίμων ορίστων

ΒΕΣΤΗΘΗΚΕ

Πάτρα 6/12/20

Μεσσηνίας  
Γεωργίου Α. Κ...

Η συντάξουσα  
*Stacy*

ΣΤΑΥΡΟΥΛΑ ΚΟΤΣΙΚΑ  
ΔΑΣΟΛΟΓΟΣ

ΒΕΣΤΗΘΗΚΕ  
οι Λογιστές  
*Stacy*  
Παύλος Βασιλάκης

ΕΛΛΗΝΙΚΗ ΔΗΜΟΚΡΑΤΙΑ  
ΥΠΟΥΡΓΕΙΟ ΠΑΙΔΕΙΑΣ, ΕΡΕΥΝΑΣ ΚΑΙ ΘΡΗΣΚΕΥΜΑΤΩΝ  
ΙΝΣΤΙΤΟΥΤΟ ΤΕΧΝΟΛΟΓΙΑΣ ΥΠΟΛΟΓΙΣΤΩΝ ΚΑΙ ΕΚΔΟΣΕΩΝ ΔΙΑΔΙΚΤΥΟΥ  
ΙΤΥΤΑΚ  
*Stacy*

Αριθ. 3816

(4)

Κήρυξη ως αναδασωτέας έκτασης εμβαδού 0,450 στρεμμάτων στη θέση «Λιάβντα - Αγ. Παρασκευή» περιφέρειας του Δήμου Οπουντίων Δ.Δ. Μαρτίνου, του Ν. Φθιώτιδας.

Ο ΓΕΝΙΚΟΣ ΓΡΑΜΜΑΤΕΑΣ ΠΕΡΙΦΕΡΕΙΑΣ  
ΣΤΕΡΕΑΣ ΕΛΛΑΔΑΣ

Έχοντας υπόψη:

1. Τις διατάξεις της παραγρ. 3 του άρθρου 117 του Συντάγματος.
2. Τις διατάξεις του Ν. 2503/97 «Διοίκηση, Οργάνωση, Στελέχωση της Περιφέρειας κ.λ.π.».
3. Τις διατάξεις του Ν. 998/79 «Περί προστασίας των δασών και των δασικών εν γένει εκτάσεων της Χώρας» και συγκεκριμένα:
  - α. Του άρθρου 41 παρ.1, β του άρθρου 38 παρ. 1.
  4. Τις διαταγές του Υπουργείου Γεωργίας:
    - α. 160417/1180/8.7.80.
    - β. 182447/3049/24.9.80.
  5. Τις διατάξεις του άρθρου 29 του Ν. 2081/1992.
  6. Την αριθ. 5910/23.7.99 απόφαση του Γ.Γ.Π.Σ.Ε «Μεταβίβαση αρμοδιοτήτων στους Προϊσταμένους των Δασικών Υπηρεσιών».
  7. Την αριθμ. 6656/5.12.2000 πρόταση του Δασαρχείου Αταλάντης από την οποία προκύπτει ότι η έκταση που αναφέρεται στο θέμα είχε κατά το χρόνο της καταστροφής της που έγινε από πυρκαγιά την 1.10.2000, Δασικό χαρακτήρα κατά την έννοια του άρθρου 3 παρ. 2 του Ν. 998/79

και ως εκ τούτου επιβάλλεται η κήρυξη της ως αναδασωτέας, αποφασίζουμε:

Κηρύσσουμε αναδασωτέα με σκοπό την επανεγκατάσταση, με φυσική ή τεχνητή αναγέννηση, της δασικής βλάστησης που καταστράφηκε από πυρκαγιά την 1.10.2000, τη δημόσια δασική έκταση εμβαδού τετρακοσίων πενήντα τετρ. μέτρων που βρίσκεται στη θέση «Λιάβντα - Αγ. Παρασκευή» περιφέρειας Δήμου Οπουντίων Δ.Δ. Μαρτίνου και προσδιορίζεται από τα στοιχεία: Α-Β-Γ-Δ-Α, όπως αυτή φαίνεται στο συνημμένο διάγραμμα το οποίο αποτελεί αναπόσπαστο μέρος της απόφασεως αυτής και έχει όρια:

Ανατολικά: Με αγροτικό δρομίσκο και πέραν αυτού με έκταση κατεχόμενη από ιδιώτες.

Δυτικά: Με δημόσια δασική έκταση.

Βόρεια: Με δημόσια δασική έκταση.

Νότια: Με αγροτικό δρομίσκο και πέραν αυτού με έκταση κατεχόμενη από ιδιώτες.

Η απόφαση αυτή ισχύει από της κοινοποίησεως της αρμοδίως (άρθρο 41 Ν. 998/79) και προ της δημοσιεύσεώς της στην Εφημερίδα της Κυβερνήσεως (άρθρο 37 Ν. 3200/55). Από τις διατάξεις αυτής της απόφασης δεν προκαλείται δαπάνη σε βάρος του Κρατικού Προϋπολογισμού.

Η απρφαση αυτή να δημοσιευθεί στην Εφημερίδα της Κυβερνήσεως

Λαμία, 6 Δεκεμβρίου 2000

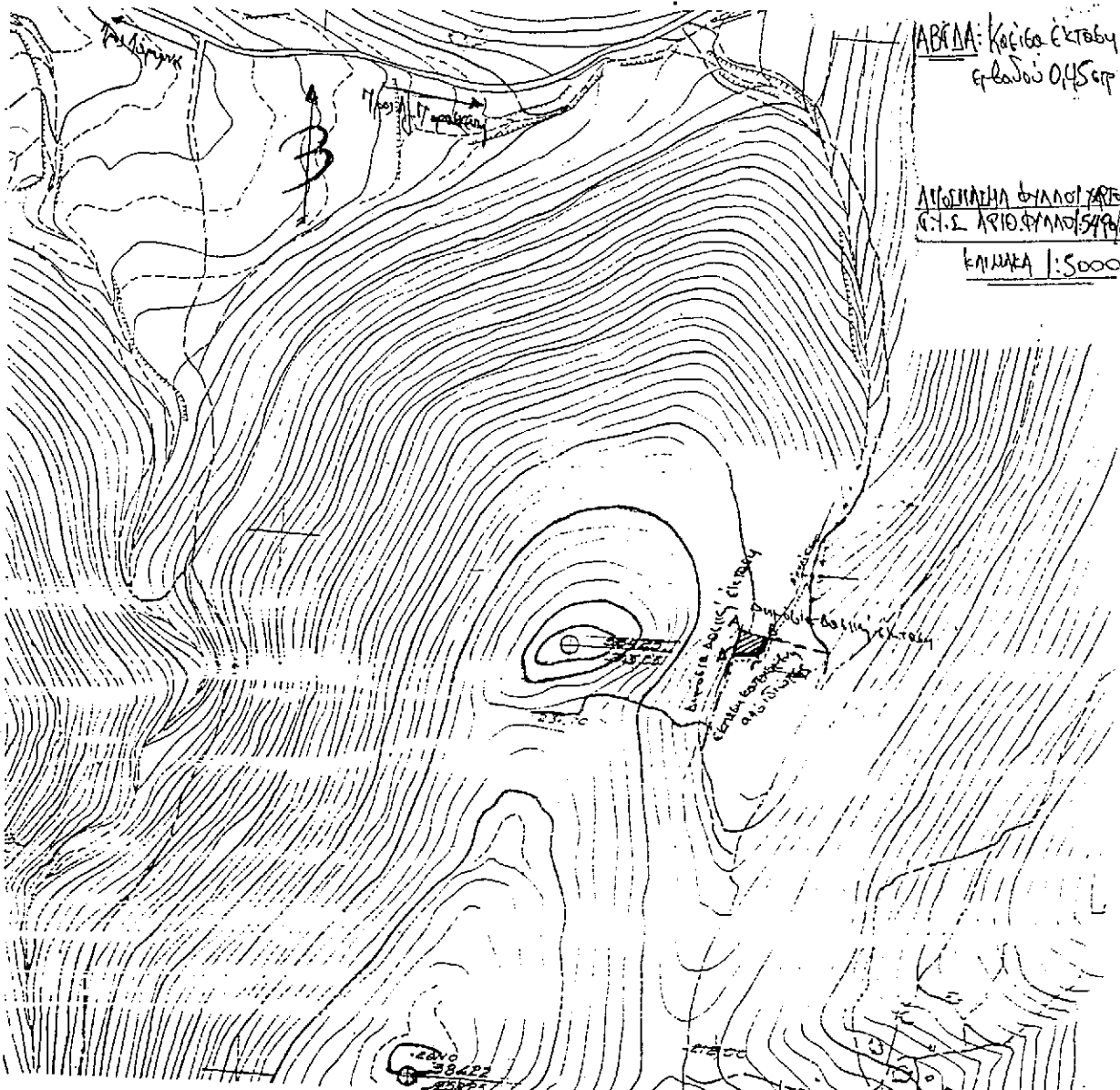
Με εντολή Γενικού Γραμματέα Περιφέρειας  
Ο Διευθυντής Δασών  
ΔΗΜΗΤΡΙΟΣ ΤΣΟΥΤΣΟΣ

ΔΑΣΑΡΧΕΙΟ ΑΤΑΛΑΝΤΗΣ

ΕΘΝΙΚΟ ΤΥΠΟΓΡΑΦΕΙΟ  
Για τεχνικούς λόγους στο σχεδιάγραμμα  
έγινε σμίκρυνση κατ' ποσοστό 78 %

**ΤΟΠΟΓΡΑΦΙΚΟ ΔΙΑΓΡΑΜΜΑ**

Κατάσταση δημόσιας δασικής έκτασης στη θέση Λιβάδια - Αλ. Παροβκενί, Δήμου Δρουνιτών... δια την κήρυξη της ως αναδοχωτέας.



ΑΒΕΛΑ: Κατάβα έκτασης  
φ.λ.δ.δ. 045507

ΛΥΣΗΜΑΤΑ ΦΥΛΛΟΥ 1/2500  
Κ.Τ.Ε. ΑΡΙΘ. ΦΥΛΛΟΥ 54996  
ΚΑΙΜΑΚΑ 1:5000

Ανήκει στην αριθ. 3816/00  
απόφαση μας

ΘΕΩΡΗΘΗΚΕ

ΕΛΕΓΘΗΚΕ



Αρ. 6 - 12 - 9000  
Δασάρχης  
Μανώλης Ζιάβρας  
Δασολόγος

Αρ. 5 - 12 - 9000  
Συντάκτης  
Γεώργιος Βέρτος  
Δασολόγος