



04001051302010012



# ΕΦΗΜΕΡΙΣ ΤΗΣ ΚΥΒΕΡΝΗΣΕΩΣ

## ΤΗΣ ΕΛΛΗΝΙΚΗΣ ΔΗΜΟΚΡΑΤΙΑΣ

ΤΕΥΧΟΣ ΤΕΤΑΡΤΟ

Αρ. Φύλλου 105

13 Φεβρουαρίου 2001

### ΠΕΡΙΕΧΟΜΕΝΑ

#### ΑΠΟΦΑΣΕΙΣ

- Καθορισμός ειδικών όρων και περιορισμών δόμησης στο διατηρητέο κτίριο που βρίσκεται επί της οδού Δενδρολιβάνου 6 του εγκεκριμένου ρυμοτομικού σχεδίου Δήμου Πατρών (Ν. Αχαΐας)..... 1
- Άρση αναδασωτέου, έκτασης εμβαδού 3.400 τετρ. μετρ. στη θέση «Συκιές -Χαραυγή» του Δημόσιου δάσους Δήμου Χαλκίδας, Νομού Εύβοιας, ..... 2

#### ΑΠΟΦΑΣΕΙΣ

- Αριθ. 370/60 (1)
- Καθορισμός ειδικών όρων και περιορισμών δόμησης στο διατηρητέο κτίριο που βρίσκεται επί της οδού Δενδρολιβάνου 6 του εγκεκριμένου ρυμοτομικού σχεδίου Δήμου Πατρών (Ν. Αχαΐας).

#### Ο ΥΠΟΥΡΓΟΣ ΠΕΡΙΒΑΛΛΟΝΤΟΣ, ΧΩΡΟΤΑΞΙΑΣ ΚΑΙ ΔΗΜΟΣΙΩΝ ΕΡΓΩΝ

Έχοντας υπόψη:

1. Τις διατάξεις των παρ. 1 και 2 του άρθρου 110 και της παρ. 4 του άρθρου 327 του από 14.7.1999 Π. Δ/τος «Κώδικας Βασικής Πολεοδομικής Νομοθεσίας» (Δ' 580), όπως οι παρ. 1 και 2 του άρθρου 110 αντικαταστάθηκαν με τις παρ. 1 και 2 του άρθρου 3 του Ν. 2831/2000 «Τροποποίηση των διατάξεων του Ν. 1577/1985 «Γενικός Οικοδομικός Κανονισμός και άλλες πολεοδομικές διατάξεις» (Α' 140) και η παρ. 4 του άρθρου 327 τροποποιήθηκε με τη παρ. 4 του άρθρου 2 του ίδιου ως άνω Νόμου.
2. Τις διατάξεις του άρθρου 29Α του Ν. 1558/1985 «Κυβέρνηση και Κυβερνητικά Όργανα» (Α' 137) που προστέθηκε με το άρθρο 27 του Ν. 2081/1992 (Α' 154) και αντικαταστάθηκε με την παραγρ. 2α του άρθρου 1 του Ν. 2469/1997 (Α' 38).
3. Την υπ' αριθμ. 103326/1281/5.12.1996 απόφαση του Υπουργού και του Υφυπουργού Περιβάλλοντος, Χωροταξίας και Δημοσίων Έργων «Μεταβίβαση αρμοδιοτήτων του Υπουργού και του Υφυπουργού Περιβάλλοντος, Χωροταξίας και Δημοσίων Έργων στον Γενικό Γραμματέα, και στους Προϊσταμένους των Γενικών Διευθύνσεων, Διευθύνσεων και Τμημάτων του Υπουργείου Περιβάλλοντος, Χωροταξίας και Δημο-

σκυν Έργων - πλην Γενικής Γραμματείας Δημοσίων Έργων» (1126/Β/16.12.1996).

4. Τις διατάξεις της παρ. Β του άρθρου 1 του Π. Δ/τος 28/28.1.1993 «Καθορισμός αρμοδιοτήτων που διατηρούνται από τον Υπουργό και τις Περιφερειακές Υπηρεσίες διανομαρχιακού επιπέδου του Υπουργείου Περιβάλλοντος, Χωροταξίας και Δημοσίων Έργων» (Α' 9).

5. Την από 21.6.2000 αιτιολογική έκθεση της Διεύθυνσης Πολεοδομικού Σχεδιασμού - Τμήμα Παραδοσιακών Οικισμών.

6. Την από 7.8.2000 σύμφωνη γνώμη του φερόμενου ιδιοκτήτη του κτιρίου Αντωνίου Λαλούση (αριθμ. πρωτ. ΥΠΕΧΩΔΕ 21337/6969/7.8.2000).

7. Το γεγονός ότι από τις κανονιστικές διατάξεις αυτής της απόφασης δεν προκαλείται δαπάνη σε βάρος του κρατικού προϋπολογισμού και του οικείου Ο.Τ.Α., αποφασίζουμε:

1. Στο κτίριο που βρίσκεται επί της οδού Δενδρολιβάνου 6 του εγκεκριμένου ρυμοτομικού σχεδίου Πατρών (Ν. Αχαΐας), φερόμενο ως ιδιοκτησία Αντωνίου Λαλούση, το οποίο έχει χαρακτηριστεί ως διατηρητέο με την αριθ. 8367/1947/31.3.1998 απόφαση του Υπουργού Περιβάλλοντος, Χωροταξίας και Δημοσίων Έργων (Δ' 262), καθορίζονται ειδικοί όροι και περιορισμοί δόμησης ως εξής:

α. Επιτρέπεται η αποκατάσταση του διατηρητέου κτιρίου σύμφωνα με τη μελέτη που εγκρίθηκε από την Α'θμια Επιτροπή Πολεοδομικού και Αρχιτεκτονικού Ελέγχου Ν. Αχαΐας με το αριθμ. 16/10.5.2000 πρακτικό της και όπως φαίνεται στα έξι (6) σχετικά πρωτότυπα διαγράμματα σε κλίμακα 1:50, 1:100, 1:200, που θεωρήθηκαν από τον Προϊστάμενο της Διεύθυνσης Τοπογραφικών Εφαρμογών με την αριθμ. ..../2000 πράξη του και που αντίτυπά τους σε φωτοσμίκρυνση δημοσιεύονται με την παρούσα απόφαση.

β. Επιτρέπεται η κατασκευή νέου φέροντα οργανισμού.

2. Κατά τα λοιπά εξακολουθούν να ισχύουν τα οριζόμενα από τις διατάξεις της αριθμ. 8367/1947/31.3.1998 υπουργικής απόφασης με την οποία χαρακτηρίστηκε το κτίριο ως διατηρητέο.

3. Η ισχύς της παρούσας απόφασης αρχίζει από τη δημοσίευσή της στην Εφημερίδα της Κυβερνήσεως.

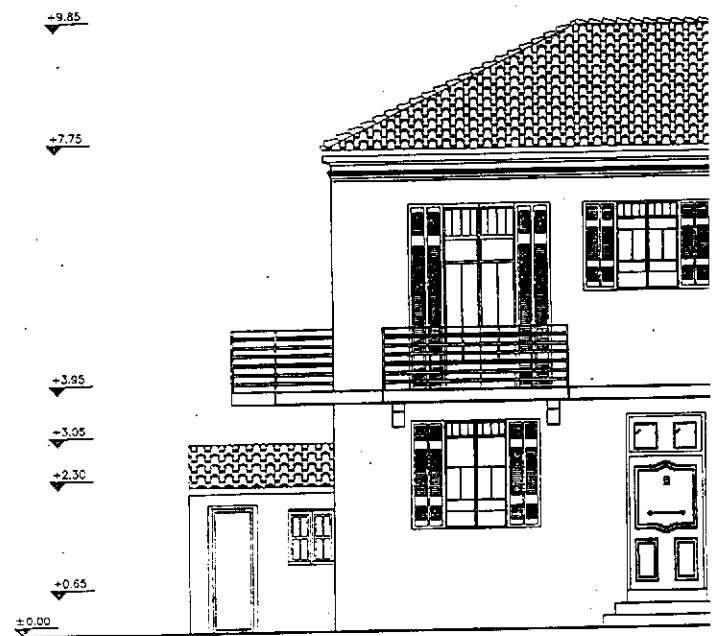
Η παρούσα να δημοσιευθεί στην Εφημερίδα της Κυβερνήσεως.

Αθήνα, 11 Ιανουαρίου 2001

Με εντολή Υπουργού  
Ο Γενικός Γραμματέας  
ΗΛΙΑΣ ΜΠΕΡΙΑΤΟΣ



ΑΝΑΤΟΛΙΚΗ ΟΨΗ

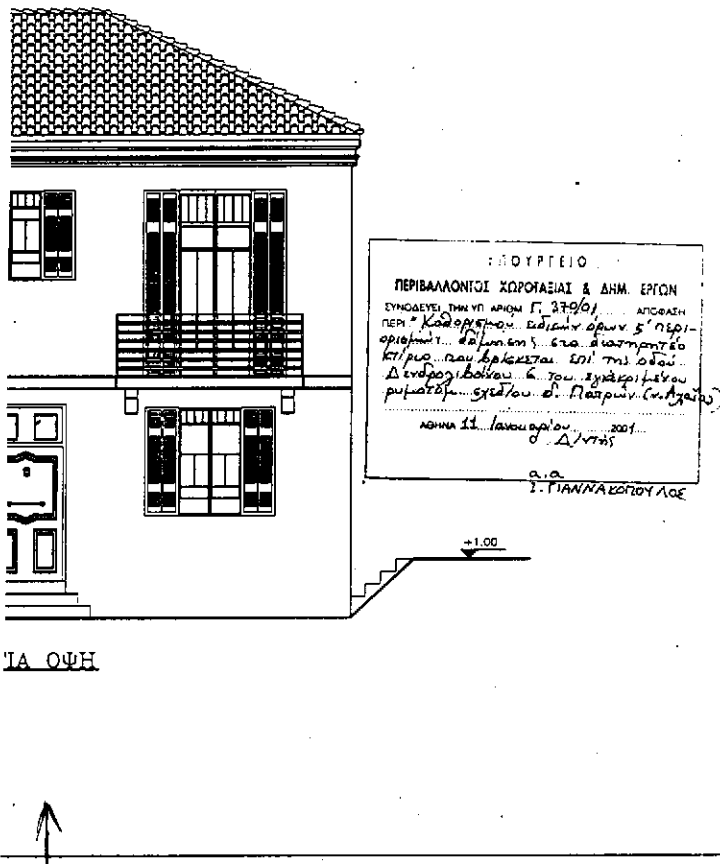


ΝΟΤΙΑ ΟΨΗ





ΑΥΤΙΚΗ ΟΨΗ



ΙΑ ΟΨΗ

ΕΘΝΙΚΟ ΤΥΠΟΓΡΑΦΕΙΟ  
Για τεχνικούς λόγους στο σχεδ. φ. 3/01  
έγινε αμείωτη κατά ποσοστό 47%

**ΥΠΟΥΡΓΕΙΟ  
ΠΕΡΙΒΑΛΛΟΝΤΟΣ  
ΧΩΡΟΤΑΞΙΑΣ  
ΚΑΙ ΔΗΜ. ΕΡΓΩΝ**

Δ/ΝΣΗ ΠΟΛΕΩΣ, ΣΧΕΔΙΑΣΜΟΥ  
ΤΜΗΜΑ ΠΑΡΑΔΟΣ. ΟΙΚΙΣΜΟΥ

---

ΔΕΝΑΤΟΛΙΒΑΝΟΥ Σ  
ΒΕΣΙΚ: ΠΑΤΡΑ

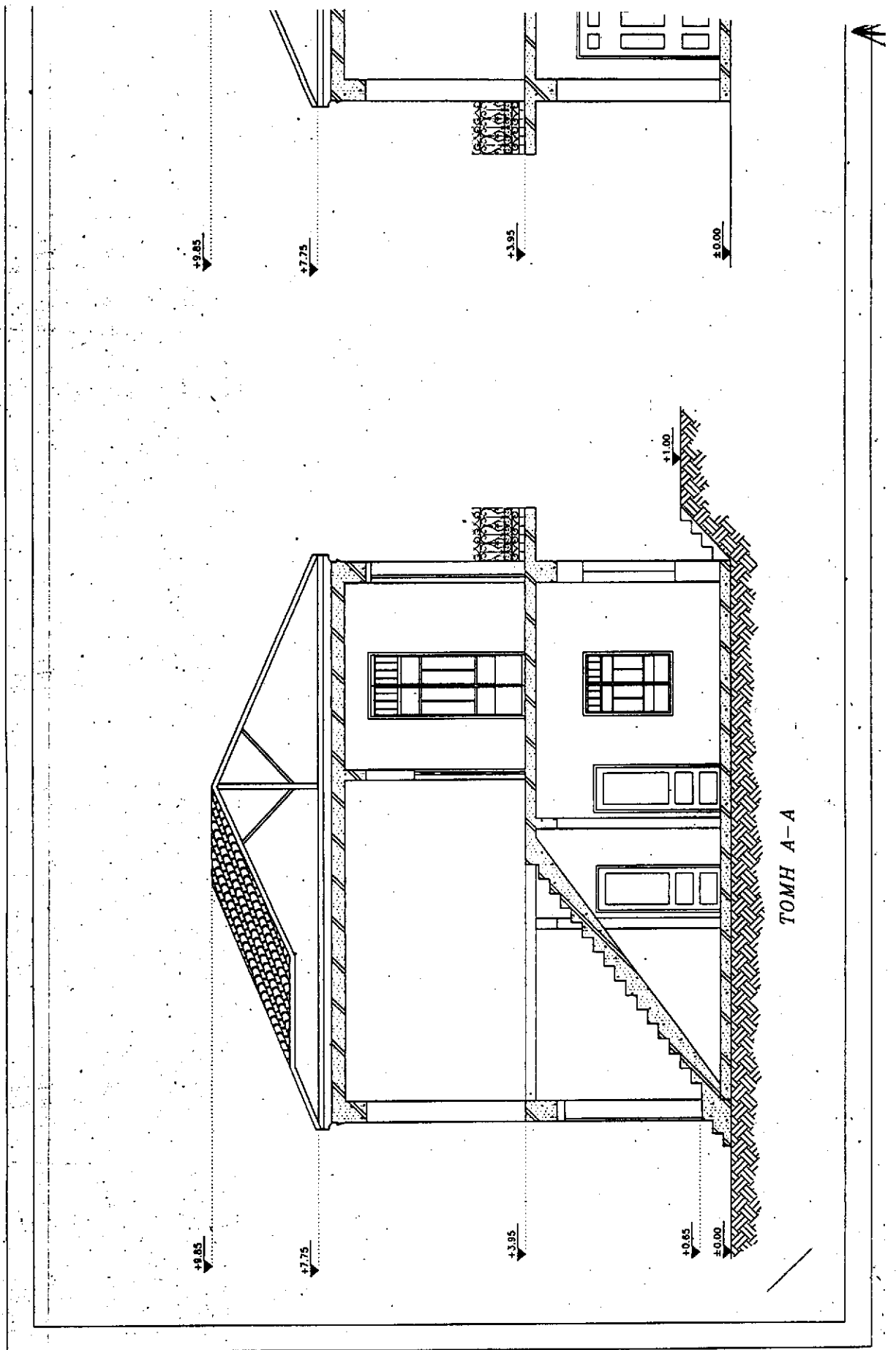
---

ΒΕΝΑ: ΒΙΔΙΚΗ ΡΥΘΜΙΣΗ  
ΣΕ ΔΙΑΤΗΡΗΤΕΟ  
ΚΤΙΡΙΟ.  
ΙΔ. ΑΝΤ. ΔΕΛΟΥΣΗ

---

- Ο Ψ Ε Ι Σ

Αρ. Φ. 3/01  
ΣΧ. 6



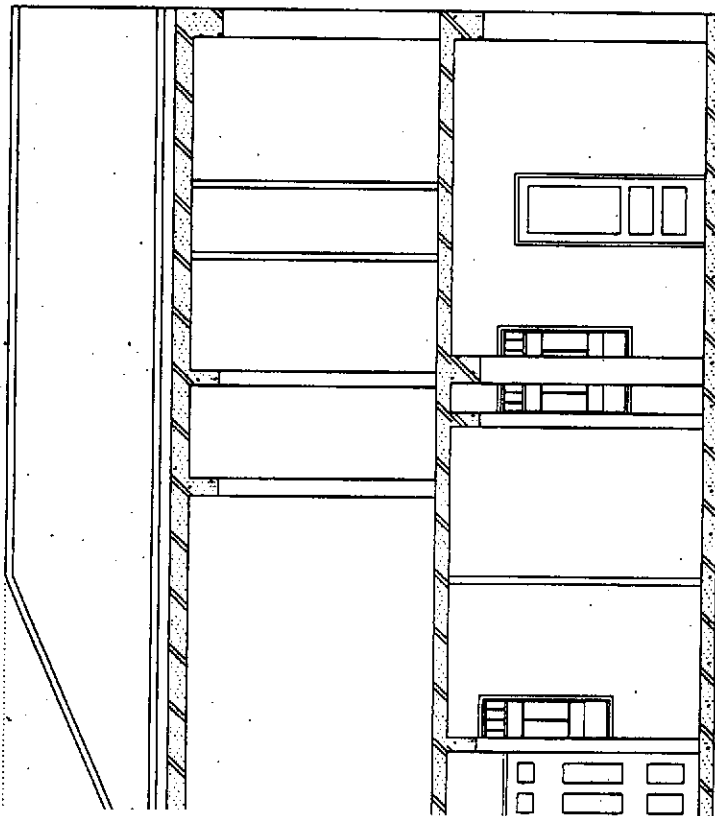
<p><b>ΥΠΟΥΡΓΕΙΟ</b> <b>ΠΕΡΙΒΑΛΛΟΝΤΟΣ</b> <b>ΧΩΡΟΤΑΞΙΑΣ</b> <b>ΚΑΙ ΔΗΜ. ΕΡΓΩΝ</b></p>	<p>ΑΝΤΙΣΤΡΟΦΗ ΠΟΛΕΩΣ, ΣΧΕΔΙΑΣΜΟΥ ΤΗΝΙΑ-ΠΑΡΑΘΩΣ, ΟΙΚΙΣΜΩΝ</p>
<p>ΘΕΣΗ: ΔΕΝΔΡΟΤΑΞΙΑΣΟΥ 6 ΠΛΑΤΕΙΑ</p>	<p>ΘΕΜΑ: ΕΙΔΙΚΗ ΡΥΘΜΙΣΗ ΣΕ ΔΙΑΤΗΡΗΤΕΟ ΚΤΙΡΙΟ 1Α, ΑΝΤ. ΛΕΛΟΥΖΗ</p>
<p><b>Τ Ο Μ Ε Σ</b></p>	
<p>ΚΑΙΝΑΚΑ 11.50</p>	

Αρ. 9/04  
67.5

ΕΣΩΙΚΟ ΤΥΠΟΓΡΑΦΕΙΟ  
 Για τυπωμένο κείμενο στο σχεδιαστικό  
 σχέδιο, σύμφωνα με το άρθρο 215

ΥΠΟΥΡΓΕΙΟ  
 ΠΕΡΙΒΑΛΛΟΝΤΟΣ ΧΩΡΟΤΑΞΙΑΣ & ΔΗΜ. ΕΡΓΩΝ  
 ΕΝΔΟΞΕ ΠΛΗΡΗ ΑΡΙΘΜ. Γ. 370/04 ΑΠΟΦΑΣΗ  
 ΠΡΟΕΔΡΟΥ ΚΑΘΟΡΙΣΜΟΥ ΕΙΔΙΚΗΣ ΕΡΓΑΣΙΑΣ  
 ΠΡΟΠΟΙΗΣΗΣ ΟΡΘΩΣΗΣ ΣΤΟ ΔΙΑΤΗΡΗΤΕΟ  
 ΚΤΙΡΙΟ ΠΑΝ. ΑΡΧΑΙΟΛΟΓΙΑΣ ΣΤΗ ΤΗΣ ΟΔΟΥ  
 ΔΙΑΠΡΟΣΒΑΣΕΩΣ & ΤΩΝ ΣΧΕΔΙΑΣΜΩΝ ΠΡΟ  
 ΠΡΟΤΗ. ΣΤΕΛΛΟΥ Δ. ΠΑΡΑΡΤΗ. Σ. ΑΡΧΑΙΟΛΟΓΙΑΣ  
 ΑΘΗΝΑ 14 Ιανουαρίου 2004  
 8 Δ/Υ/ΜΣ

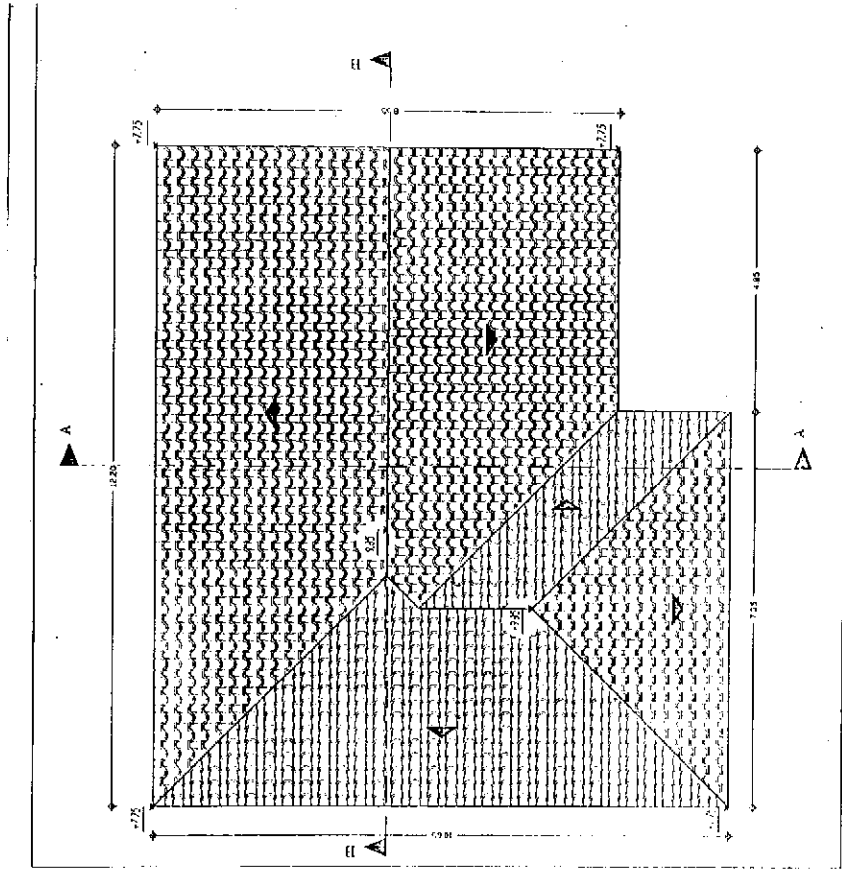
ΣΤΕΛΛΟΥ Δ. ΠΑΡΑΡΤΗ. Σ. ΑΡΧΑΙΟΛΟΓΙΑΣ



ΤΟΜΗ Β-Β







ΥΠΟΥΡΓΕΙΟ  
 ΠΕΡΙΒΑΛΛΟΝΤΟΣ  
 ΧΩΡΟΤΑΞΙΑΣ  
 ΚΑΙ ΗΜ. ΕΡΓΩΝ  
  
 ΔΙΕΥΘ. ΠΡΟΕΔ. ΣΧΕΔΙΑΣΜΟΥ  
 ΤΕΧΝ. ΠΑΡΑΔΟΣ. ΟΙΚΙΣΜΩΝ  
  
 ΔΕΥΤΕΡΟΒΑΝΔΟΥ  
 ΟΔΗ: 5 ΠΑΤΡΑ  
  
 ΘΕΜΑ: ΒΙΟΔΙΑΧΕΙΡΙΣΗ  
 ΣΕ ΔΙΑΤΗΡΤΕΟ  
 ΙΣΤΙΟΤ  
 10. ΑΝΤ. ΛΕΩΔΟΥΣΗ  
  
 ΚΑΤΟΧΗ  
 ΣΤΕΓΗΣ  
  
 ΚΑΙΜΑΚ 1: 50

ΕΛΛΗΝΙΚΗ ΔΗΜΟΚΡΑΤΙΑ  
 ΥΠΟΥΡΓΕΙΟ ΠΕΡΙΒΑΛΛΟΝΤΟΣ, ΧΩΡΟΤΑΞΙΑΣ  
 ΚΑΙ ΗΜΕΡΩΝ ΕΡΓΩΝ

ΥΠΟΥΡΓΕΙΟ  
 ΠΕΡΙΒΑΛΛΟΝΤΟΣ, ΧΩΡΟΤΑΞΙΑΣ ΚΑΙ ΗΜΕΡΩΝ ΕΡΓΩΝ  
 ΔΙΕΥΘΥΝΣΗ ΣΧΕΔΙΑΣΜΟΥ ΤΕΧΝ. ΠΑΡΑΔΟΣ. ΟΙΚΙΣΜΩΝ  
 ΔΕΥΤΕΡΟΒΑΝΔΟΥ  
 ΟΔΗ: 5 ΠΑΤΡΑ  
 ΘΕΜΑ: ΒΙΟΔΙΑΧΕΙΡΙΣΗ ΣΕ ΔΙΑΤΗΡΤΕΟ ΙΣΤΙΟΤ 10. ΑΝΤ. ΛΕΩΔΟΥΣΗ  
 ΚΑΤΟΧΗ ΣΤΕΓΗΣ  
 ΚΑΙΜΑΚ 1: 50

Αρ. Φ. 9/64  
 ΣΥ. 6

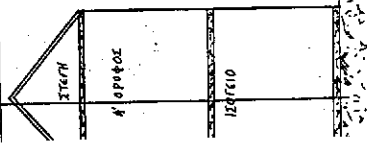
Γ. ΠΑΠΑΝΙΚΟΛΑΟΥ







ΧΗΜΑΤΙΚΗ ΤΟΜΗ



**1. ΟΡΟΛΟΔΟΜΗΣΗ ΣΤΙΣ 465 ΤΟΜΕΣ**

ΤΡΟΠΟΠΟΙΗΝ ΣΧΕΔΙΟΥ ΠΟΛΕΩΣ-ΑΠΟΦΑΙΝ ΝΟΜΑΡΧΗ ΑΛΛΑΙΣ  
 Χ 10097/130-8-94 ΠΑΛΑΙΟ ΣΧΕΔΙΟ ΠΟΛΕΩΣ 70,0 m<sup>2</sup>  
 ΕΜΒΛΟ 200 m<sup>2</sup> ΠΑΡΕΚΛΙΝΗ 112,0 m<sup>2</sup>  
 ΠΡΟΣΩΠΟ 10,0 m 8,0 m 6,0 m  
 ΠΟΣΟΣΤΟ ΚΑΛΥΨΗΣ 70%  
 ΣΥΝΤΕΛΕΣΤΗΣ ΔΟΜΗΣΗΣ 1,2  
 ΜΕΤΕΤΟ ΥΨΟΣ 8,0m \* ΕΚΕΛΠΗ ΥΠΟΧΡΕΤΙΚΗ

**2. ΕΜΒΛΑΔΟΝ ΟΙΚΟΠΕΔΟΥ (ΑΒΓΔΕΖΑ) = 183,08 m<sup>2</sup>**

ΜΕΓΑΛΟΣ ΗΡΩΝΑ-ΤΡΙΓΩΝΑ 1 τμχ. 4  
 ΡΥΜΟΤΟΜΟΜΕΝΟ ΤΜΗΜΑ (ΑΒΓΔΑ) = 28,13 m<sup>2</sup>

**3. ΑΡΤΙΟΤΗΤΑ - ΟΙΚΟΔΟΜΗΣΙΜΟΤΗΤΑ**

ΤΟ ΟΙΚΟΠΕΔΟ (ΑΒΓΔΕΖΑ) ΕΙΝΑΙ ΑΡΤΙΟ ΚΑΙ ΟΙΚΟΔΟΜΗΣΙΜΟ ΚΑΤΑ  
 ΠΑΡΕΚΛΙΝΗ ΩΣ ΠΡΟΥΠΑΡΧΟΝ ΤΟΥ 1982.

**4. ΕΠΙΤΡΕΠΟΜΕΝΑ ΣΤΟΙΧΕΙΑ ΔΟΜΗΣΗΣ**

ΠΟΣΟΣΤΟ ΚΑΛΥΨΗΣ 70% Χ 183,08 = 128,16 m<sup>2</sup>  
 ΣΥΝΤΕΛΕΣΤΗΣ ΔΟΜΗΣΗΣ 1,2 Χ 183,08 = 219,70 m<sup>2</sup>  
 ΜΕΤΕΤΟ ΥΨΟΣ 8,0 \* 1,50 ΣΤΕΝΗ ΥΠΟΧΡΕΤΙΚΗ  
 ΑΠΟΣΤΑΣΗ ΑΠΟ ΟΡΙΑ ΟΙΚΟΠΕΔΟΥ Δ=3,0+0,1Χ8,0=3,80m.

**5. ΠΡΑΓΜΑΤΟΠΟΙΟΥΜΕΝΑ ΣΤΟΙΧΕΙΑ ΔΟΜΗΣΗΣ**

ΚΑΛΥΨΗ 10,85Χ7,35+8,55Χ4,85+2,35Χ1,85=124,10 m<sup>2</sup>-128,16 m<sup>2</sup>  
 ΒΩΜΗΝΗ ΙΣΟΓΕΙΟ 10,85Χ7,35+8,55Χ4,85+2,35Χ1,85=124,10 m<sup>2</sup>  
 ΟΡΟΦΟΣ 10,85Χ7,35+8,55Χ4,85=119,15 m<sup>2</sup>  
 ΣΥΝΟΛΟ 124,10+119,15=243,25Χ219,70 ΥΠΑΡΧΟΝ ΔΙΑΤΗΡΗΤΕΟ

**6. ΔΗΛΩΣΗ ΙΔΙΟΚΤΗΤΗ: Ο ΥΠΟΓΡΑΦΟΜΕΝΟΣ ΑΛΛΟΥΤΗΣ ΑΝΤΙΘΕΣ**

ΙΔΙΟΚΤΗΤΗΣ ΤΟΥ ΟΙΚΟΠΕΔΟΥ (ΑΒΓΔΕΖΑ) ΔΗΛΩΝΟ ΟΤΙ ΤΑ ΟΡΙΑ ΠΟΥ ΕΧΩ  
 ΥΛΟΠΟΙΗΣΕΙ ΕΙΝΑΙ ΟΡΘΑ

**ΕΘΝΙΚΟ ΤΥΠΟΓΡΑΦΕΙΟ**  
 ΓΙΑ ΤΕΧΝΙΚΟΥΣ ΛΟΓΟΥΣ ΣΤΟ ΣΥΣΤΗΜΑ ΤΩΝ  
 ΕΠΙΣΤΗΜΟΝΙΚΩΝ ΚΑΙ ΠΟΛΙΤΙΚΩΝ ΕΡΓΩΝ

**Ο ΔΗΛΩΣΗ**

ΥΠΟΥΡΓΕΙΟ  
 ΠΕΡΙΒΑΛΛΟΝΤΟΣ, ΧΩΡΟΤΑΞΙΑΣ & ΔΗΜ. ΕΡΓΩΝ  
 ΣΥΝΔΕΧΕΙ ΤΗΛΕΤΙ ΑΡΙΘΜ Γ. 370/01  
 ΠΕΡΙ "ΚΑΘΑΡΟΦΟΡΩΝ ΙΔΙΩΝ ΟΡΑΝΩΝ ΚΑΙ  
 ΠΡΟΣΤΑΣΙΑΣ ΤΟΠΟΘΕΤΗΣΗΣ ΣΤΑ ΣΤΑΘΜΙΑ  
 ΚΑΙ ΣΤΑ ΠΛΗΡΟΦΟΡΙΑΚΑ ΚΑΙ ΜΕΤΕΤΟ ΔΙΑΧΕΙΡ  
 ΗΣΙΑΣ ΤΟΥ ΣΥΣΤΗΜΑΤΟΣ ΚΥΛΩΝΟΓΡΑΦΙΑΣ  
 ΔΙΟΥ. Δ. ΠΑΤΡΑΣ (Κ. ΑΥΤΟΝΟΜΙΑ)  
 ΑΡΙΘΜΟΣ: Η. Γαλαξίας 101  
 Δ/νση

Ε. ΠΑΝΑΓΙΩΤΑΚΟΠΟΥΛΟΣ

<p><b>ΥΠΟΥΡΓΕΙΟ                  ΠΕΡΙΒΑΛΛΟΝΤΟΣ                  ΧΩΡΟΤΑΞΙΑΣ                  ΚΑΙ ΔΗΜ. ΕΡΓΩΝ</b></p>
<p>ΑΓΝΗ ΠΟΛΕΩΣ, ΣΧΕΔΙΑΣΤΟΥ                  ΤΕΧΝΟΠΑΡΑΔΟΣ, ΟΚΣΙΖΙΩΝ</p>
<p>ΘΕΣΗ: ΔΕΝΔΡΟΛΙΒΑΝΟΥΣ                  ΠΑΤΡΑΣ</p>
<p>ΒΕΒΛΗ: ΕΙΔΙΩΣΗ ΡΥΘΜΙΣΗ                  ΣΕ ΔΙΑΤΗΡΗΤΕΟ                  ΙΣΤΙΡΙΟ                  ΚΑ ΑΝΤ. ΚΕΛΟΥΣΗ</p>
<p>ΤΟΠΟΓΡΑΦΙΚΟ                  ΔΙΑΓΡΑΜΜΑ                  ΔΙΑΓΡΑΜΜΑ                  ΚΑΛΥΨΗΣ                  ΚΑΙΝΑΚΑ 11.100 11.200</p>

Αρ. 9  
 ΣΧ. 6

Αριθ. 68

(2)

Άρση αναδασωτέου, έκτασης εμβαδού 3.400 τετρ. μετρ. στη θέση «Συκιές -Χαραυγή» του Δημόσιου δάσους Δήμου Χαλκίδας, Νομού Εύβοιας.

Ο ΓΕΝΙΚΟΣ ΓΡΑΜΜΑΤΕΑΣ  
ΠΕΡΙΦΕΡΕΙΑΣ ΣΤΕΡΕΑΣ ΕΛΛΑΔΑΣ

Έχοντας υπόψη:

1.- Τις διατάξεις του Ν. 2503/97 (Φ.Ε.Κ. 107 Α/97 ) «Διοίκηση - Στελέχωση της Περιφέρειας - Ρύθμιση θεμάτων για την Τοπική Αυτοδιοίκηση και άλλες διατάξεις».

2.- Την 6747/29-9-1997 απόφαση του Γενικού Γραμματέα Περιφέρειας Στερεάς Ελλάδας «Μεταβίβαση αρμοδιοτήτων στους Προϊσταμένους των Δασικών Υπηρεσιών της Περιφέρειας Στερεάς Ελλάδας και της εξουσίας να υπογράφουν με εντολή Γενικού Γραμματέα της Περιφέρειας Στερεάς Ελλάδας».

3.- Τις διαταγές του Υπουργείου Γεωργίας: α) 160417/1180/8-7-1980, και 86004/1637/4-6-87 Εγκύκλιο Υπουργείου Γεωργίας καθώς και την 417/87 Γνωμοδότηση Προϊσταμένων Νομικών Διευθύνσεων.

4.- Την 2443/5-11-91 (Φ.Ε.Κ. 848/Δ/18-11-91) απόφασή μας, με την οποία κηρύχθηκε αναδασωτέα έκταση, δασικού χαρακτήρα, που εκχερσώθηκε παράνομα, εμβαδού 3.400 τετρ. μετρ. και η οποία βρίσκεται στη θέση «Συκιές -Χαραυγή» του Δημόσιου δάσους Δήμου Χαλκίδας Ν.Εύβοιας.

5. Την με αριθμό 1588/20-9-1999 Πράξη Χαρακτηρισμού του Δασάρχη Χαλκίδας, η οποία τροποποιήθηκε με την με αριθμό 94/99 απόφαση της Α'βάθμιας Ε.Ε.Δ.Α. Ν.

Εύβοιας σύμφωνα με την οποία η προαναφερόμενη έκταση δεν έχει δασικό χαρακτήρα.

6. Την με αριθμό 3844/24-11-2000 βεβαίωσή μας με την οποία πιστοποιείται η τελεσιδικία της παραπάνω απόφασης της Α'βάθμιας Ε.Ε.Δ.Α. Νομού Εύβοιας.

7. Την με αριθμό 3933/Π.Ε./9-1-2001 Αναφορά του Δασαρχείου Χαλκίδας, με την οποία προτείνεται η άρση του αναδασωτέου της υπ' όψη έκτασης, αποφασίζουμε:

Αίρομε το αναδασωτέο της έκτασης εμβαδού 3.400 τετρ. μετρ. που κηρύχθηκε με την 2443/5-11-91 (Φ.Ε.Κ. 848/Δ/18-11-91) απόφαση μας, βρίσκεται στη θέση «Συκιές-Χαραυγή» του Δημόσιου δάσους Δήμου Χαλκίδας Νομού Εύβοιας, προσδιορίζεται από τα στοιχεία (Α,Β,Γ,Δ,Ε,Ζ,Α) και έχει όρια:

Ανατολικά: Με Δημόσια χορτολιβαδική έκταση

Δυτικά: Με Ελαιοπερίβολο

Βόρεια: Με Δημόσια χορτολιβαδική έκταση

Νότια: Με Δημόσια χορτολιβαδική έκταση.

Τα παραπάνω απεικονίζονταν στο επισυναπτόμενο τοπογραφικό διάγραμμα της προαναφερόμενης απόφασης.

Η απόφαση αυτή ισχύει από την κοινοποίησή της άρθρο 41 Ν. 998/79 και πριν τη δημοσίευσή της στην Εφημερίδα της Κυβερνήσεως.

Η παρούσα να δημοσιευθεί στην Εφημερίδα της Κυβερνήσεως.

Χαλκίδα, 16 Ιανουαρίου 2001

Με εντολή Γεν. Γραμματέα Περιφέρειας  
Ο Διευθυντής Δασών  
ΝΙΚΟΛΑΟΣ ΑΓΑΘΟΥ ΛΟΥΚΑΣ