



04010712012010008



8969

# ΕΦΗΜΕΡΙΣ ΤΗΣ ΚΥΒΕΡΝΗΣΕΩΣ

## ΤΗΣ ΕΛΛΗΝΙΚΗΣ ΔΗΜΟΚΡΑΤΙΑΣ

ΤΕΥΧΟΣ ΤΕΤΑΡΤΟ

Αρ. Φύλλου 1071

20 Δεκεμβρίου 2001

### ΠΕΡΙΕΧΟΜΕΝΑ

#### ΑΠΟΦΑΣΕΙΣ

Διευκρίνιση - συμπλήρωση της x3525/21.5.91 (ΦΕΚ 368/Δ'/1991) απόφασης Νομάρχη Αχαΐας. ....	1
Αλλαγή χρήσης τμήματος 4002 m <sup>2</sup> του αριθμ. 1051 ια κοινοχρήστου τεμαχίου αγροκτήματος Πολυκάρπης Ν. Πέλλας.....	2
Αλλαγή χρήσης τμήματος 4002 m <sup>2</sup> του αριθμ. 1051 ια κοινοχρήστου τεμαχίου αγροκτήματος Πολυκάρπης Ν. Πέλλας.....	3
Τροποποίηση της αριθμ. 3086/6.9.1993 απόφασης Δασάρχη Κόνιτσας.....	4

#### ΑΠΟΦΑΣΕΙΣ

Αριθ. 15544 (1)  
Διευκρίνιση - συμπλήρωση της x3525/21.5.91 (ΦΕΚ 368/ Δ'/1991) απόφασης Νομάρχη Αχαΐας.

#### Ο ΝΟΜΑΡΧΗΣ ΑΧΑΪΑΣ

Έχοντας υπόψη:

1. Το από 24.4.85 Π. Δ/γμα (ΦΕΚ 181Δ/3.5.85) όπως περιέχεται στο άρθρο 83 του κωδικοποιητικού διατάγματος της 14.7.1999 (ΦΕΚ Δ' 580/27.7.99).

2. Το Ν. 2508/97 «Βιώσιμη οικιστική ανάπτυξη πόλεων και οικισμών της χώρας (ΦΕΚ 124Δ'/13.6.97).

3. Την αρ. x3525/21.5.91 (ΦΕΚ 368 Δ/91) απόφαση οριοθέτησης.

4. Την από 17.9.2001 αίτηση Γ. Καραμπούλα.

5. Το αρ. π12/Θ2/9.11.2001 πρακτικό ΣΧΟΠ Ν. Αχαΐας, αποφασίζουμε:

Διευκρινίζουμε (λόγω ελλειπούς απογραφής) κορυφών του ορίου του οικισμού Ψαθοπύργου Δήμου Ρίου (απόφαση x3525/91) ως εξής:

• 23: Ε.Γ.Κ. Λαζανά Παν. • 24: ΕΓΚ Μισσίρη Π. • 25: Ε.Γ.Κ. Τσόκος Παν. • 26: Ε.Γ.Κ. Πιτουρά Βασ. • 27: Ε.Γ.Κ. Θεοφάνη Δημητρίου (Αποθήκη).

Κατά τα λοιπά ισχύει η παραπάνω σχετική απόφαση και το διάγραμμα.

Με τις διατάξεις της απόφασης αυτής δεν προκαλείται δαπάνη σε βάρος του κρατικού προϋπολογισμού ούτε αυτού του αρμοδίου Ο.Τ.Α.

Η απόφαση με το διάγραμμα που τα συνοδεύει να δημοσιευθούν στην Εφημερίδα της Κυβερνήσεως.

Πάτρα, 26 Νοεμβρίου 2001

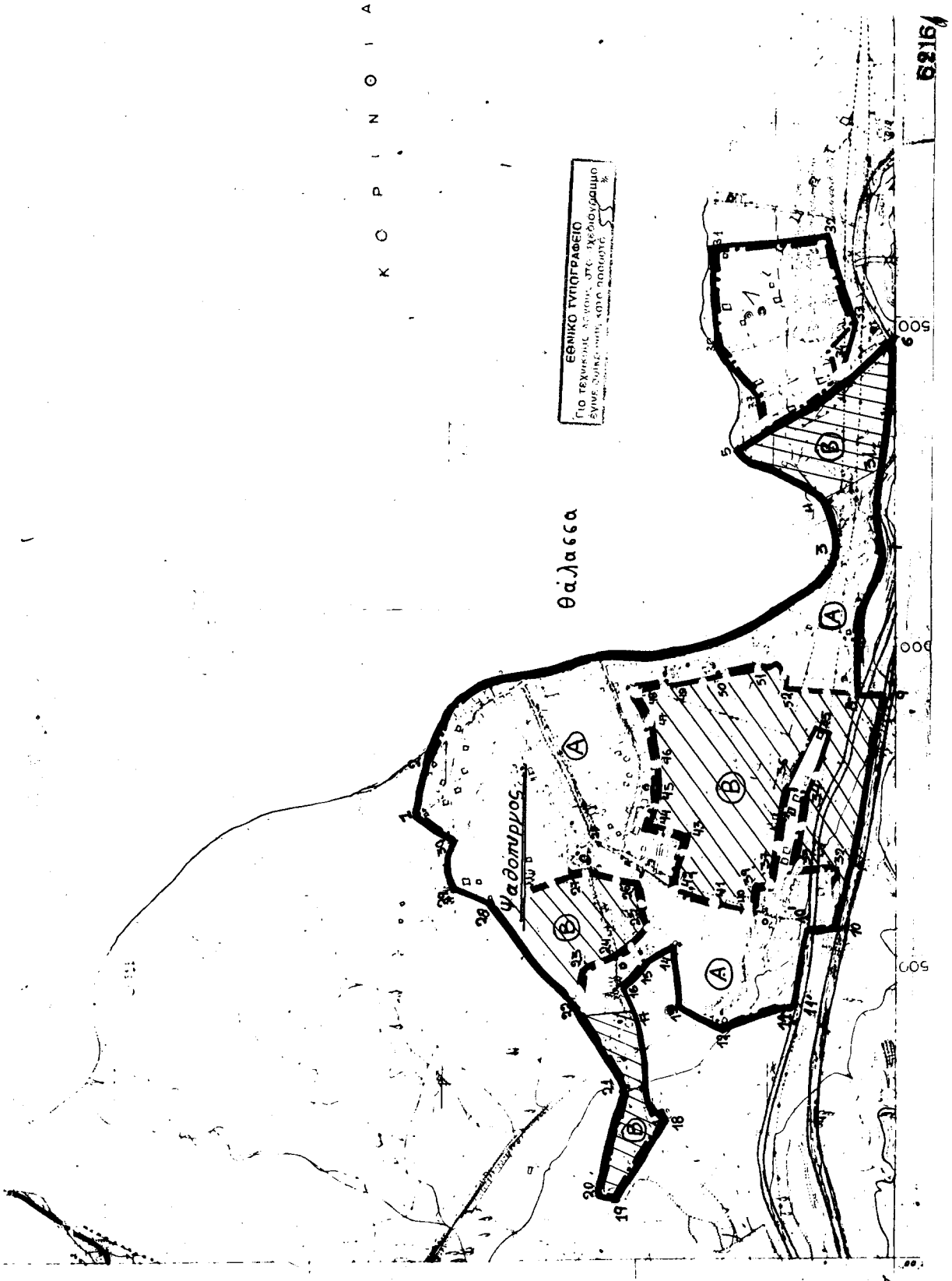
Ο Νομάρχης  
ΣΤΑΘΗΣ ΑΘΑΝΑΣΟΠΟΥΛΟΣ - ΣΕΡΕΤΗΣ

Κ Ο Ρ Π Ι Ν Ο Ι Α

ΕΘΝΙΚΟ ΤΥΠΟΓΡΑΦΕΙΟ  
Για τεχνικούς λόγους, στο φθινόπωρο  
έγινε διορθωτική από ποσοστά

Θάλασσα

Ψαδοπυργός



6216

**Ψαδοπόργος:** 1: Ε.Γ.Κ. (Εξασφάλιση ζωικών εκμεταλλεύσεων) Πασαλιάνου •

2-3-4-5: Παρωλιακός δρόμος • 5-6: όριε ΟΤΑ-ρέμμα • 6: Συμβόλη  
ρέμματος με όριε αναλλοτέρας παλιάς εθνικής οδού • 6-7: όριε ανα-  
λλοτέρας παλιάς εθνικής οδού • 7-8: κάδεται από Ε.Γ.Κ. Παρασηλιώπου-  
λου εσε όριε αναλλοτέρας Ν.Ε.Ο (επίσημο) • 9: Συμβόλη κεντρικής οδού  
απο Παρασηλιώπου με το όριε αναλλοτέρας Ν.Ε.Ο • 9-10: όριε  
αναλλοτέρας Ν.Ε.Ο • 10: Ε.Γ.Κ. Παπαδημητρίου Πλω • 10-16: κάδεται από  
Ε.Γ.Κ. Παπαδημητρίου εσω παλιά εθνική οδού • 10-11: Παλιά εθνική οδού  
• 11: Ε.Γ.Κ. Σουρωλιά Πλω • 11-11: κάδεται απο Ε.Γ.Κ. Σουρωλιά εσω παλιά  
εθνική οδού • 12: Ε.Γ.Κ. Τολμας Αδωνίου εσω δρομής του τρωάνου •  
13: Ε.Γ.Κ. • 14: Ε.Γ.Κ. Ζητεν Ιωάννου • 15: Ε.Γ.Κ. • 16: Ε.Γ.Κ. εσε δρόμο

16-17-18: δρόμος • 19-20-21: Ε.Γ.Κ. • 22: Ε.Γ.Κ. κούβελος κωνίου •  
23: Ε.Γ.Κ. Ζαμπάρα • 24: Ε.Γ.Κ. κοκκιού 2 • 25-26: δρόμος • 27-30:  
δρόμος • 30: Ε.Γ.Κ. Καρφηλιά Πωγ •

22: Ε.Γ.Κ. Κούβελος κωνίου • 23: Ε.Γ.Κ. Λαζάνος Πλω • 24: Μικροί Πλω  
• 25: Ψευκός Πλω • 26: Πιπυράς Βασιλείος • 27: Θρασύμιος Δημητρίου  
• 28: Ζαμπάρα

29: Ε.Γ.Κ. Κούβελος κωνίου • 30: Ε.Γ.Κ. Λαζάνος Πλω • 31: Μικροί Πλω  
• 32: Ψευκός Πλω • 33: Πιπυράς Βασιλείος • 34: Θρασύμιος Δημητρίου  
• 35: Ζαμπάρα

36: Ε.Γ.Κ. Παπαδημητρίου Πλω • 37: Ε.Γ.Κ. Κωδ  
Ε.Γ.Κ. Τριγυ Ιωάννου • 38: Ε.Γ.Κ. Κοντοπαζέτης Κώστας • 39: Ε.Γ.Κ. Κωδ  
Λιμνιάς Δούρος • 40: Ε.Γ.Κ. (Καλιβάς) Σακελαρόπουλου • 41: Ε.Γ.Κ.  
Τριγυ Αλίκαυ • 42: Ε.Γ.Κ. Γεωργίου Πλω • 43-40: κάδεται απο Ε  
Γεωργίου εσω δρόμο • 40-41-42: Δρόμος • 43: Ε.Γ.Κ. Κωδ  
κα εσω δρόμο • 44: Ε.Γ.Κ. Παπαδημητρίου Ν.Ε.Ο • 45: Ε.Γ.Κ. Λι.  
Ελιάν • 46: Ε.Γ.Κ. Σακελαρόπουλου Κωνίου • 47: Ε.Γ.Κ. Τριγυ  
Αργυρη • 48: Ε.Γ.Κ. Ελευθερίου Λαζάνου • 49: Ε.Γ.Κ. Κουτουλή  
Χρήστου • 50: Ε.Γ.Κ. Καλή Γωγ • 51: Ε.Γ.Κ. Καλαχρόνου Πλω  
52-51: δρόμος.

52: Ε.Γ.Κ. Κούβελος κωνίου • 21: Ε.Γ.Κ. • 20: Ε.Γ.Κ. • 19: Ε.Γ.Κ.  
18-17: Δρόμος • 17-22: κάδεται απο Ε.Γ.Κ. Κούβελος εσω οδού Αχ.  
Σουρωλιά.

**Ψαδοπόργος:** 4-5: Παρωλιακός δρόμος • 5-6: όριε ΟΤΑ-ρέμμα • 6  
Συμβόλη ρέμματος με όριε αναλλοτέρας παλιάς εθνικής οδού • 31:  
Ε.Γ.Κ. Καρφέου Ν.Ε. • 31-11: κάδεται απο Ε.Γ.Κ. Καρφέου εσω παρωλια  
δρόμο.

8: Ε.Γ.Κ. Παρασηλιώπου • 9: Συμβόλη κάδεται απο Ε.Γ.Κ. Παρασηλιώ  
που με το όριε αναλλοτέρας Ν.Ε.Ο • 9-10: όριε αναλλοτέρας  
Ν.Ε.Ο • 10: Ε.Γ.Κ. Παπαδημητρίου Πλω • 32: Ε.Γ.Κ. Λαζάνου Ν.Ε. • 33:  
Ε.Γ.Κ. Τριγυ Ιωάννου • 34: Ε.Γ.Κ. Κοντοπαζέτης Κώστας • 35: Ε.Γ.Κ. Κωδ  
Λιμνιάς Δούρος • 36: Ε.Γ.Κ. (Καλιβάς) Σακελαρόπουλου • 37: Ε.Γ.Κ.  
Τριγυ Αλίκαυ • 39: Ε.Γ.Κ. Γεωργίου Πλω • 39-40: κάδεται απο Ε

Γεωργίου εσω δρόμο • 40-41-42: Δρόμος • 43: Ε.Γ.Κ. Κωδ  
κα εσω δρόμο • 44: Ε.Γ.Κ. Παπαδημητρίου Ν.Ε.Ο • 45: Ε.Γ.Κ. Λι.  
Ελιάν • 46: Ε.Γ.Κ. Σακελαρόπουλου Κωνίου • 47: Ε.Γ.Κ. Τριγυ  
Αργυρη • 48: Ε.Γ.Κ. Ελευθερίου Λαζάνου • 49: Ε.Γ.Κ. Κουτουλή  
Χρήστου • 50: Ε.Γ.Κ. Καλή Γωγ • 51: Ε.Γ.Κ. Καλαχρόνου Πλω  
52-51: δρόμος.

52: Ε.Γ.Κ. Κούβελος κωνίου • 21: Ε.Γ.Κ. • 20: Ε.Γ.Κ. • 19: Ε.Γ.Κ.  
18-17: Δρόμος • 17-22: κάδεται απο Ε.Γ.Κ. Κούβελος εσω οδού Αχ.  
Σουρωλιά.

52-51: δρόμος.  
52: Ε.Γ.Κ. Κούβελος κωνίου • 21: Ε.Γ.Κ. • 20: Ε.Γ.Κ. • 19: Ε.Γ.Κ.  
18-17: Δρόμος • 17-22: κάδεται απο Ε.Γ.Κ. Κούβελος εσω οδού Αχ.  
Σουρωλιά.

52-51: δρόμος.  
52: Ε.Γ.Κ. Κούβελος κωνίου • 21: Ε.Γ.Κ. • 20: Ε.Γ.Κ. • 19: Ε.Γ.Κ.  
18-17: Δρόμος • 17-22: κάδεται απο Ε.Γ.Κ. Κούβελος εσω οδού Αχ.  
Σουρωλιά.

ΣΥΜΒΟΥΛΙΟ ΣΠΟΡΤΑΕΣ ΟΜΙΧΝΟΥ  
ΠΕΡΙΦΕΡΕΙΑΣ ΜΑΚΕΔΟΝΙΑΣ  
Το Συμβούλιο συνεδεί το  
19/11/11  
πρακτικό του συμβουλίου.  
Πάτρα 24/11/11  
Γραμματέας

ΤΥΠΟΓΡΑΦΕΙΟ ΚΑΡΑΓΕΩΡΓΙΟΥ  
11-ΘΕΣΣΑΛΟΝΙΚΗΣ ΜΟΝΟΥ ΑΧΑΪΑΣ  
Το Συμβούλιο συνεδεί το  
11/12/12  
πρακτικό του συμβουλίου.  
Πάτρα 8-11-12  
Γραμματέας



Το κερών συνοδεύει την  
απ. ΔΣΣΥΧ/26/11/10/04  
Νομική Αρχή.

Το κερών συνοδεύει την  
απ. ΔΣΣΥΧ/26/11/10/04  
Νομική Αρχή.

ΜΗΤΡΩΟ ΕΠΙΣΤΗΜΟΝΩΝ  
ΑΠΟΚΛΕΤΙΚΟ Μ.Α.

Αριθ. 1274

(2)

Αλλαγή χρήσης τμήματος 4002 m<sup>2</sup> του αριθμ. 1051 ια κοινοχρήστου τεμαχίου αγροκτήματος Πολυκάρπης Ν. Πέλλας.

## Ο ΝΟΜΑΡΧΗΣ ΠΕΛΛΑΣ

Έχοντας υπόψη:

1. Τις διατάξεις του Ν. 2218/94 (ΦΕΚ 90Α/94) «Ίδρυση Νομαρχιακής αυτ/σης κ.λπ.».

2. Την αριθ. 25/31.3.95 (ΦΕΚ 365Β) απόφαση Ν. Σ. Πέλλας «περί Οργανισμού Οργάνωσης και Λειτουργίας της Νομαρχιακής Αυτδ/σης Πέλλας και ειδικότερα το άρθρο 10 αυτής».

3. Το Ν. 1512/85 για τροποποίηση και συμπλήρωση πολεοδομικών διατάξεων και ειδικά το άρθρο 3 «περί καθορισμού χρήσεων παραχωρουμένων δημοσίων εκτάσεων».

4. Τις διατάξεις του άρθρου 29Α του Ν. 1552/85 όπως αυτό προστέθηκε με το άρθρο 27 του Ν. 2081/92 (ΦΕΚ 154Α).

5. Την από 1.11.2001 αίτηση της Ψωμά Στυλιανής συζ. Χαριλάου κατοίκου Δ. Αριδαίας περί παραχώρησης έκτασης για τη δημιουργία μονάδας αποστακτηρίου οίνου.

6. Το αριθ. 10392/26.11.01 έγγραφο της Δ/σης Υγείας Πρόνοιας - Τμήμα Υγείας Ν. Πέλλας.

7. Το αριθ. 5796/7.11.2001 έγγραφο του ΥΠ.ΠΟ. ΙΖ' Εφορείας Προϊστορικών και Κλασικών Αρχαιοτήτων.

8. Το αριθ. 488/20.11.2001 έγγραφο του Ε.Ο.Τ. - Δ/ση Τουρισμού Κεντρικής και Δυτικής Μακεδονίας.

9. Το αριθ. 8002/9.11.01 έγγραφο του Δασαρχείου Αριδαίας.

10. Το αριθ. 4004/14.11.01 έγγραφο της 11ης Εφορείας Βυζαντινών Αρχαιοτήτων.

11. Το αριθ. Δ.Υ./6.11.01 έγγραφο της Δ/σης Γεωργίας Τμήμα Τοπογραφίσεων.

12. Το αριθ. 1182/5.11.01 έγγραφο του Πολεοδομικού Γραφείου Αριδαίας.

13. Το αριθ. 6956/26.11.01 έγγραφο της Δ/σης Γεωργίας Έδεσσας.

14. Το αριθ. Δ.Υ./8.11.01 έγγραφο της Δ/σης Γεωργίας Έδεσσας.

15. Την αριθ. 281/2001 απόφαση Δ.Σ. δήμου Αριδαίας (πρακτικό 10/2001), αποφασίζουμε:

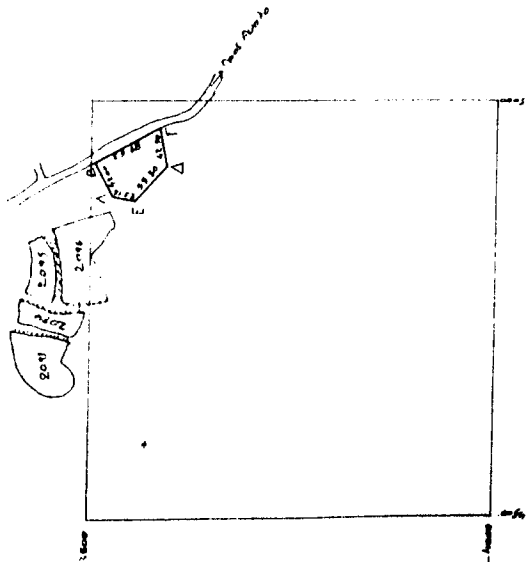
Άρθρο 1ον: Καθορίζουμε τη χρήση της κοινόχρηστης έκτασης εμβαδού 4002 m<sup>2</sup> του αριθ. 1051 ια τεμαχίου του αγροκτήματος Πολυκάρπης Ν. Πέλλας, όπως αυτό απεικονίζεται στο συνημμένο στην παρούσα τοπογραφικό διάγραμμα με κλίμακα 1:5000 που θεωρήθηκε από τον Προϊστάμενο του Τμήματος Πολεοδομίας Αριδαίας με την από 27.11.2001 πράξη του, για τη δημιουργία μονάδας αποστακτηρίου οίνου με την προϋπόθεση ότι θα τηρηθούν οι διαδικασίες που προβλέπονται α) από την 69269/ 5387/90 ΚΥΑ (έγκριση περιβαντολλογικών όρων και χωροθέτησης) και β) από το άρθρο του Ν. 1512/85 καθορισμός χρήσης γης πριν από την παραχώρηση.

Άρθρο 2ον: Η απόφαση αυτή με το συνημμένο Τ.Δ. να δημοσιευθεί στην Εφημερίδα της Κυβερνήσεως.

Αριδαία, 27 Νοεμβρίου 2001

Ο Νομάρχης  
ΜΙΧΑΛΗΣ ΚΑΡΑΜΑΝΗΣ

ΚΛΙΜΑΚΑ 1 : 5000



ΣΥΝΤΕΤΑΓΜΕΝΑΙ

A + 4881.78	- 3522.50
B + 4917.95	- 3507.16
Γ + 4965.20	- 3583.33
Δ + 4924.45	- 3593.94
E + 4881.22	- 3553.65

ΑΠΟΣΤΑΣΕΙΣ

- Απο Συνοικισμό: 650 m
- " Επαρχιακή οδό: Εδαίτητα
- " Ποταμί: πάνω από 4000'

Αλλαγή χρήσης του τμήματος ΑΒΓΔΕΑ με του κοινού χρήστου της Διανομής του αγροκτηματο: " ΠΟΛΥΚΑΡΠΗ " Ν. ΠΕΛΛΑΣ

ΕΘΝΙΚΟ ΤΥΠΟΓΡΑΦΕΙΟ  
Για γενικές οδηγίες για την παραγωγή  
της έκδοσης, από το Τμήμα Τύπου

Το διάγραμμα αυτό συνοδεύει την αίτηση του Νομήρχη Πελλάς με αριθμό 1274 / 27 - 11 - 2001 που αφορά αλλαγή χρήσης του τμήματος του ΑΒΓΔΕΑ του κοινού χρήστου ΔΩΔ 1<sup>ο</sup> της διανομής του Υπ. Γραφείας του αγροκτηματο: " ΠΟΛΥΚΑΡΠΗ " Ν. ΠΕΛΛΑΣ.

Αριθμός

Επισημάνει:  
Ε.Ν.

Ο προϊστάμενος του Γ.Π. Αρχαίας:

Θεοχάρης Παναγιώτης

Αρχιτέκτων Μηχανικός με Α' Βαθμό

Αριθ. 1275

(3)

Αλλαγή χρήσης τμήματος 4002 m<sup>2</sup> του αριθμ. 1051 ια κοινοχρήστου τεμαχίου αγροκτήματος Πολυκάρπης Ν. Πέλλας.

## Ο ΝΟΜΑΡΧΗΣ ΠΕΛΛΑΣ

Έχοντας υπόψη:

1. Τις διατάξεις του Ν. 2218/94. (ΦΕΚ 90Α/94) «Ίδρυση Νομαρχιακής αυτ/σης κ.λπ.».

2. Την αριθ. 25/31.3.95 (ΦΕΚ 365Β) απόφαση Ν. Σ. Πέλλας «περί Οργανισμού Οργάνωσης και Λειτουργίας της Νομαρχιακής Αυτοδ/σης Πέλλας και ειδικότερα το άρθρο 10 αυτής».

3. Το Ν. 1512/85 για τροποποίηση και συμπλήρωση πολεοδομικών διατάξεων και ειδικά το άρθρο 3 «περί καθορισμού χρήσεων παραχωρουμένων δημοσίων εκτάσεων».

4. Τις διατάξεις του άρθρου 29Α του Ν. 1552/85 όπως αυτό προστέθηκε με το άρθρο 27 του Ν. 2081/92 (ΦΕΚ 154Α).

5. Την από 1.11.2001 αίτηση του Καζάνα Ορέστη του Δημοσθένη κατοίκου Δ.Δ. Πολύκαρπης περί παραχώρησης έκτασης για τη δημιουργία μονάδας αποστακτηρίου οίνου.

6. Το αριθ. 10391/26.11.01 έγγραφο της Δ/σης Υγείας Πρόνοιας - Τμήμα Υγείας Ν. Πέλλας.

7. Το αριθ. 5795/7.11.2001 έγγραφο του ΥΠ.ΠΟ. ΙΖ' Εφορείας Προϊστορικών και Κλασσικών Αρχαιοτήτων.

8. Το αριθ. 487/20.11.2001 έγγραφο του Ε.Ο.Τ. - Δ/ση Τουρισμού Κεντρικής και Δυτικής Μακεδονίας.

9. Το αριθ. 8002/9.11.01 έγγραφο του Δασαρχείου Αριδαίας.

10. Το αριθ. 4003/14.11.01 έγγραφο της 11ης Εφορείας Βυζαντινών Αρχαιοτήτων.

11. Το αριθ. Δ.Υ./6.11.01 έγγραφο της Δ/σης Γεωργίας Τμήμα Τοπογραφίσεων.

12. Το αριθ. 1181/5.11.01 έγγραφο του Πολεοδομικού Γραφείου Αριδαίας.

13. Το αριθ. 6957/26.11.01 έγγραφο της Δ/σης Γεωργίας Έδεσσας.

14. Το αριθ. 7019/8.11.01 έγγραφο της Δ/σης Γεωργίας Έδεσσας.

15. Την αριθ. 280/2001 απόφαση Δ. Σ. δήμου Αριδαίας (πρακτικό 10/2001), αποφασίζουμε:

Άρθρο 1ον: Καθορίζουμε τη χρήση της κοινόχρηστης έκτασης εμβαδού 4002 m<sup>2</sup> του αριθ. 1051 ια τεμαχίου του αγροκτήματος Πολυκάρπης Ν. Πέλλας, όπως αυτό απεικονίζεται στο συνημμένο στην παρούσα τοπογραφικό διάγραμμα με κλίμακα 1:5000 που θεωρήθηκε από τον Προϊστάμενο του Τμήματος Πολεοδομίας Αριδαίας με την από 27.11.2001 πράξη του, για τη δημιουργία μονάδας αποστακτηρίου οίνου με την προϋπόθεση ότι θα τηρηθούν οι διαδικασίες που προβλέπονται α) από την 69269/5387/90 ΚΥΑ (έγκριση περιβαντολογικών όρων και χωροθέτησης) και β) από το άρθρο του Ν. 1512/85 καθορισμός χρήσης γης πριν από την παραχώρηση.

Άρθρο 2ον: Η απόφαση αυτή με το συνημμένο Τ.Δ. να δημοσιευθεί στην Εφημερίδα της Κυβερνήσεως.

Αριδαία, 27 Νοεμβρίου 2001

Ο Νομάρχης  
ΜΙΧΑΛΗΣ ΚΑΡΑΜΑΝΗΣ

Αλλαγή χρήσης του τμήματος ΑΒΣΔΑ τ.μ. του κοινοχρήστου 1051<sup>1α</sup> της Διανομής του αγροκτήματος " Π Ο Λ Υ Κ Α Ρ Π Η " Ν. Π Ε Λ Λ Α Σ.

ΕΘΝΙΚΟ ΤΥΠΟΓΡΑΦΕΙΟ  
ΓΙΑ ΤΕΧΝΟΛΟΓΙΑΣ ΚΑΙ ΚΑΤΑΣΤΡΟΦΩΝ  
ΕΛΛΗΝΙΚΗ ΔΗΜΟΚΡΑΤΙΑ

Το διάγραμμα αυτό συνοδεύει την απόφαση του Νομήρχη Πέλλας με αριθμό 1275 / 27-11-2004 του αφορά αλλαγή χρήσης του τμήματος του Α Β Σ Δ Α του κοινοχρήστου 1051<sup>1α</sup> της διανομής του Υπ. Γεωργίας του αγροκτήματος " Π Ο Λ Υ Κ Α Ρ Π Η " Ν. Π Ε Λ Λ Α Σ.

Αριόσια

Εκπονήθηκε  
Ε.Ν.

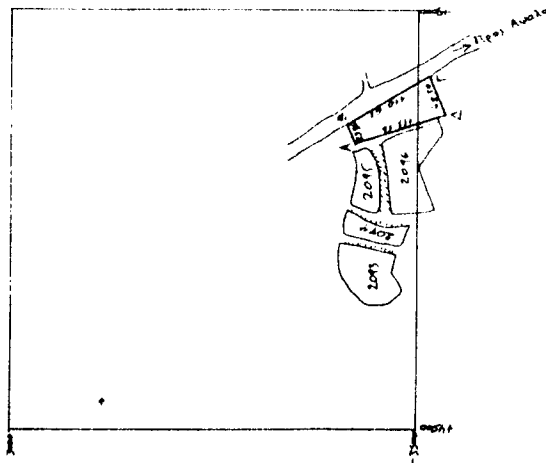
Ο προϊστάμενος του Γ.Π. Αριόσιας



Θεοχάρης Τζακάρδος  
Αρχιτέκτων Μηχανικός με Α' βεβαίω

β

ΚΛΙΜΑΚΑ 1:5000



ΣΥΝΤΕΤΑΓΜΕΝΑΙ

Α + 4841.19	-3424.00
Β + 4861.73	-3411.88
Γ + 4917.95	+3507.16
Δ + 4876.18	+3531.81

ΑΠΟΣΤΑΣΕΙΣ

- Απο Συνοικισμό : 550 μ
- " Επαρχιακή οδό: Εξοστειται
- " Ποταμι : πάνω από 4000 μ

Αριθ. 3718

(4)

Τροποποίηση της αριθμ. 3086/6.9.1993 απόφασης  
Δασάρχη Κόνιτσας.

Ο ΓΕΝΙΚΟΣ ΓΡΑΜΜΑΤΕΑΣ ΠΕΡΙΦΕΡΕΙΑΣ ΗΠΕΙΡΟΥ

Έχοντας υπόψη :

1. Τις διατάξεις:

α) Του Ν. 2503/97 «Διοίκηση, Οργάνωση, Στελέχωση  
της Περιφέρειας κ. λ.π.»

β) Του Ν. 2647/98 ΦΕΚ 237 Α «Μεταβίβαση αρμοδιοτή-  
των στην Περιφέρεια».

γ) Του Ν. 998/79 «Περί προστασίας δασών και των δα-  
σικών εν γένει εκτάσεων της Χώρας και συγκεκριμένα των  
άρθρων 38 και 41.

2. Την αριθμ. 3086/6.9.1993 απόφαση Δασάρχη Κόνι-  
τσας, περί κηρύξεως εκτάσεως ως αναδασωτέας, η οποία  
δημοσιεύθηκε στο αριθμ. 1145/16.9.93 ΦΕΚ Δ'.

3. Την αναφορά - πρόταση του Δασαρχείου Κόνιτσας

αριθμ. 2849/6.11.2001 με την οποία προτείνεται η τρο-  
ποποίηση της παραπάνω απόφασης.

4.- Την αριθμ. 3658/12.11.2001 εισήγηση Δ/νσης Δασών  
Ν. Ιωαννίνων, αποφασίζουμε:

1. Τροποποιούμε την αριθμ. 3086/6.9.1993 απόφαση  
Δασάρχη Κόνιτσας ως προς το αποφασιστικό μέρος αυ-  
τής ως εξής: Κηρύσσουμε αναδασωτέα με σκοπό να επα-  
νέλθει στην προτέρα της μορφή η δασική βλάστηση και  
με τεχνητή αναδάσωση, γιατί στα οκτώ (8) χρόνια που πέ-  
ρασαν δεν έχει συντελεσθεί η αποκατάσταση της δασικής  
βλάστησης με φυσική αναγέννηση .

2. Κατά τα λοιπά ισχύει η αριθμ. 3086/6.8.93 απόφαση  
Δασάρχη Κόνιτσας.

Η απόφαση αυτή να δημοσιευθεί στην Εφημερίδα της  
Κυβερνήσεως.

Ιωάννινα, 13 Νοεμβρίου 2001

Ο Γενικός Γραμματέας Περιφέρειας  
ΗΛΙΑΣ ΛΙΑΚΟΠΟΥΛΟΣ