



04002520604010008



2339

ΕΦΗΜΕΡΙΣ ΤΗΣ ΚΥΒΕΡΝΗΣΕΩΣ

ΤΗΣ ΕΛΛΗΝΙΚΗΣ ΔΗΜΟΚΡΑΤΙΑΣ

ΤΕΥΧΟΣ ΤΕΤΑΡΤΟ

Αρ. Φύλλου 252

6 Απριλίου 2001

ΠΕΡΙΕΧΟΜΕΝΑ

ΑΠΟΦΑΣΕΙΣ

- Χαρακτηρισμός χώρου και καθορισμός όρων δόμησης για την κατασκευή ανοικτού Κολυμβητηρίου στο Αίγιο 1
- Πράξη ασυμφωνίας σχεδίου πόλεως Πατρών στην οδό Νικαίας 2
- Άρση αναδάσωσης, μέρους αναδασωτέας έκτασης εμβαδού 200 στρεμμάτων στη θέση Κορέα περιοχής Δημοτικού Διαμερίσματος Νέων Κερκυλλίων του Δήμου Αμφίπολης για την κατασκευή της ΕΓΝΑΤΙΑΣ ΟΔΟΥ 3

ΑΠΟΦΑΣΕΙΣ

Αριθ. 2718/2001 (1)

Χαρακτηρισμός χώρου και καθορισμός όρων δόμησης για την κατασκευή ανοικτού Κολυμβητηρίου στο Αίγιο

Ο ΝΟΜΑΡΧΗΣ ΑΧΑΪΑΣ

Έχοντας υπόψη:

1. Τις διατάξεις του Ν 3200/55 περί διοικητικής αποκεντρώσεως και ίδιες του από 28-6-55 περί εξαιρέσεως από τις αρμοδιότητες των Νομαρχών μερικών αντικειμένων αρμοδιότητας του Υπουργού ΔΕ.
2. Τις διατάξεις του Β.Δ 712/70 και εκείνες του Β.Δ 677/71 περί τροποποιήσεως και συμπληρώσεως του Β.Δ. 710/70.
3. Τις διατάξεις του Ν.Δ. 532/70 περί συμπληρώσεως των διατάξεων περί διοικητικής αποκεντρώσεως.

4. Τον Ν1321/80 περί συστάσεως του Υπουργείου ΧΟΠ
5. Τον Ν1232/81 (ΦΕΚ22Α) περί επαναφοράς σε ισχύ τροποποίηση και συμπλήρωση των διατάξεων του Ν3521/1964 και άλλες διατάξεις

6. Τις 13905/712/24-6-82 (ΦΕΚ210Β) και 24712/21-6-1962 (ΦΕΚ404Β) κοινές αποφάσεις των Υπουργών Προεδρίας και ΧΟΠ.

7. Τις διατάξεις του άρθρου 9 του Π.Δ. 6/17-10-1978 περί δόμησης εκτός σχεδίου.

8. Την 2240/2001 εισήγηση της υπηρεσίας στο ΣΧΟ-ΠΝ4.

9. Το υπ' αρ. 1/23.2.2001 θέμα 2ο απόσπασμα πρακτικών του ΣΧΟΠΝ, αποφασίζουμε:

Χαρακτηρίζουμε χώρο αθλητικών εγκαταστάσεων το περίγραμμα το οποίο φαίνεται στο απόσπασμα χάρτου ευρύτερης περιοχής Δήμου Αγίου (εκτός σχεδίου) που συνοδεύει την παρούσα και καθορίζουμε όρους δόμησης
Κάλυψη 20%

Σ.Δ. - 0,30

Ελάχιστη επιτρεπόμενη απόσταση κτιριακών εγκαταστάσεων από τα όρια του οικοπέδου, από τους δρόμους και μεταξύ τους πέντε (5.00) μέτρα.

Η ισχύς της παρούσας αρχίζει από τη δημοσίευσή της στην εφημερίδα της κυβέρνησης.

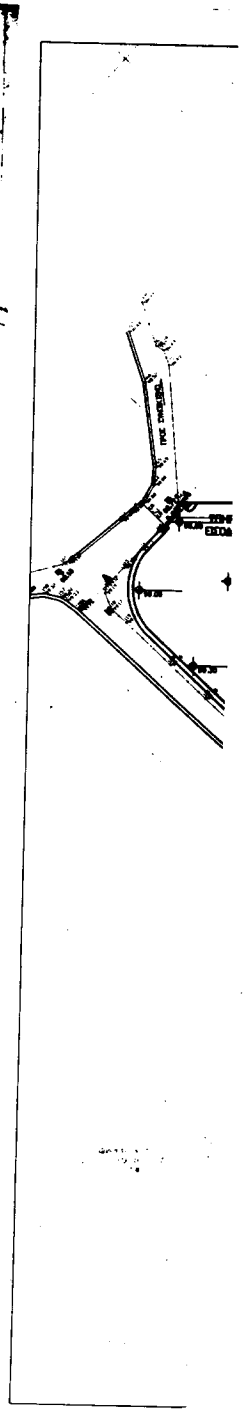
Με την παρούσα δεν προκαλείται δαπάνη σε βάρος του κρατικού προϋπολογισμού, ούτε αυτού του οικείου Ο.Τ.Α.

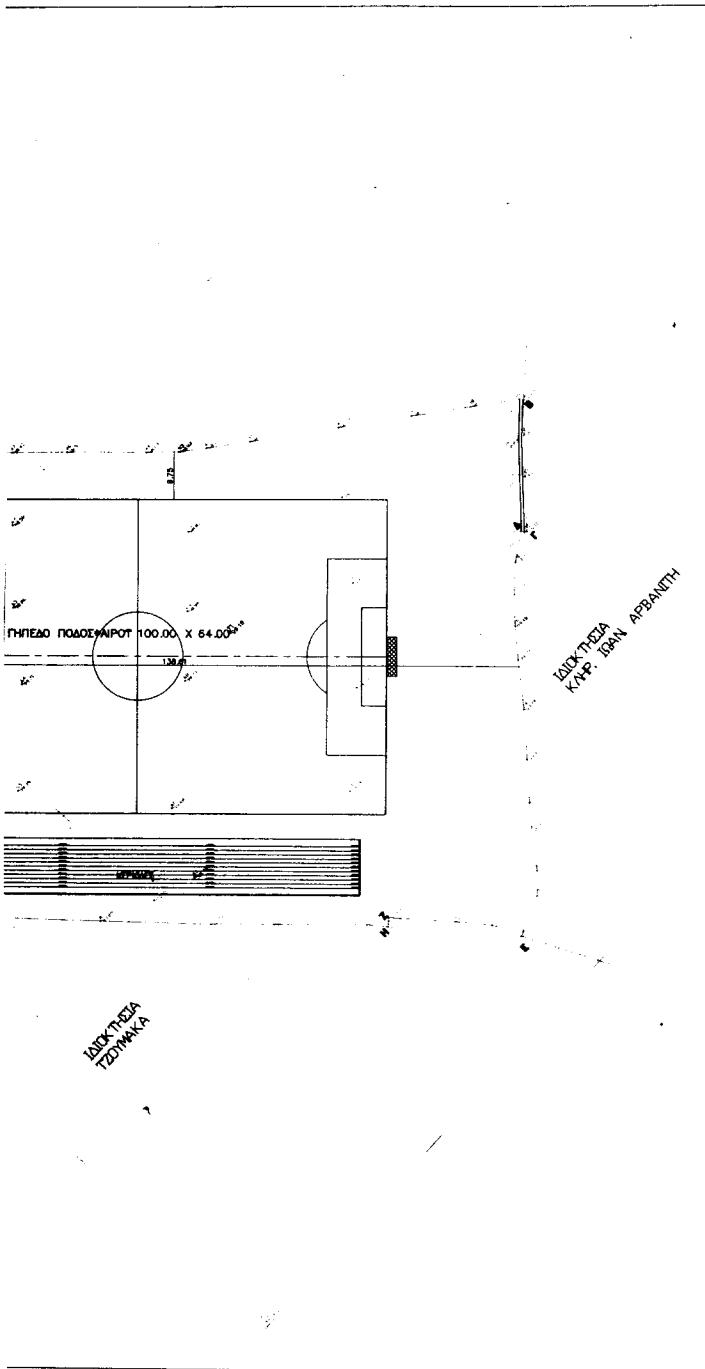
Η παρούσα να δημοσιευθεί στην Εφημερίδα της Κυβερνήσεως

Πάτρα, 14 Μαρτίου 2001

Ο Νομάρχης

ΕΥΣ. ΑΘΑΝΑΣΟΠΟΥΛΟΣ - ΣΕΡΕΤΗΣ





ΟΡΟΙ ΔΟΜΗΣ

Όμιλος Αίθουσας
 Όμιλος Ρυθμιστικής - Εκτός σχεδίου
 Το οικοπέδο είναι χαρακτηρισμένο σαν κενός Αθλητικών Εγκαταστάσεων

ΚΑΘΑΡΙΣΜΟΣ ΠΕΡΙΟΥΣΙΑΣ

Η εγκατάσταση του Ανοικτού Καλλιμνηστίου κατασκευάζεται στο βάθος του γηπέδου ως εκ τούτου δεν διαχωρίζεται καμία Ρυθμιστική ζώνη ή Οριοθετημένη ζώνη.

ΕΠΙΧΕΙΡΗΣΗ ΓΗΠΕΔΟΥ

Το εμβαδόν του γηπέδου είναι 30 566,56 μ²

ΠΡΟΣΑΡΜΟΓΗ ΜΕΤΡΗΣΙΑΣ ΜΟΝΤΕ

Το οικοπέδο είναι σκαβόν επιπέδου. Το δασίδιο του Περιμετρικού Διαβόρου της Καλλιμνηστικής δεσφαινίται με την σκαβίτη 0,00 βρίσκονται στο ύψος 800,00 του εδάφους.

ΟΡΙΟΙ ΥΠΟΘΕΣΗΣ ΟΡΙΩΝ

Ο υποθαλάσσιος ορίων... διακρίνεται του οικοπέδου που φαίνεται στο διάγραμμα αυτό με στοιχεία (ΑΒΓ ΔΕ Ζ Η Θ Ι Κ Λ Μ Ν Ξ Ο Π Ρ Σ Τ Υ Φ Χ Ψ Ω) δηλώνει ότι τα ορία που ειναι υλοποιούνται ή αυτο είναι ορία.

Ο Αρχιτεκτονας

Το Διεύθυνση συντάσσει την υπ' αριθ. 2312/401/Α/Αριθμ. 1/98 Πράξη 14.3.2001 με Υποθέσεις 02/14/98

ΕΠΙΧΕΙΡΗΣΗ ΚΑΤΑΣΚΕΥΗΣ ΑΝΟΙΚΤΟΥ ΚΑΛΙΜΝΗΣΤΙΟΥ ΣΤΟ ΟΛΙΜΟ ΑΙΓΙΟΥ

ΑΝΑΔΟΧΟΣ: Κ/ΣΙΑ Ν. ΚΟΝΤΕΣ - Α. ΣΤΑΝΑΚΗ - Β. ΒΟΥΡΑΟΥΜΕ

ΕΥΛΟΓΩΜΕΝΟΣ 28 ΤΗΛ. 224.254 - ΠΑΤΡΑ

ΑΝΤΙΚΕΙΜΕΝΟ: ΠΡΑΞΗ ΤΟΠΟΓΡΑΦΙΚΟ ΔΙΑΓΡΑΜΜΑ

Ν. ΚΟΝΤΕΣ - Α. ΣΤΑΝΑΚΗ - Β. ΒΟΥΡΑΟΥΜΕ

ΑΝΑΔΟΧΟΣ Κ/ΣΙΑ Ν. ΚΟΝΤΕΣ - Α. ΣΤΑΝΑΚΗ - Β. ΒΟΥΡΑΟΥΜΕ

Α.Μ.Α. 27/2312 02/14/98

ΑΡΧΙΤΕΚΤΟΝΟΣ: ΙΩΑΝΝΗΣ ΔΙΠΛΩΜΑΤΙΣΤΗΣ

ΕΛΛΗΝΙΚΗ ΔΗΜΟΚΡΑΤΙΑ
 ΥΠΟΥΡΓΕΙΟ ΠΟΛΙΤΙΣΜΟΥ
 ΓΕΝΙΚΗ ΓΡΑΜΜΑΤΕΙΑ ΑΘΛΗΤΙΣΜΟΥ

ΓΕΝΙΚΗ ΓΡΑΜΜΑΤΕΙΑ ΑΘΛΗΤΙΣΜΟΥ		
ΔΙΕΥΘΥΝΣΗ ΜΕΛΕΤΩΝ ΤΕΧΝΙΚΩΝ ΕΡΓΩΝ		
ΕΡΓΟ : ΚΑΤΑΣΚΕΥΗ ΑΝΟΙΚΤΟΥ ΚΑΛΙΜΝΗΣΤΙΟΥ ΣΤΟ ΟΛΙΜΟ ΑΙΓΙΟΥ		
ΑΝΑΔΟΧΟΣ : Κ/ΣΙΑ Ν. ΚΟΝΤΕΣ - Α. ΣΤΑΝΑΚΗ - Β. ΒΟΥΡΑΟΥΜΕ		
ΕΥΛΟΓΩΜΕΝΟΣ 28 ΤΗΛ. 224.254 - ΠΑΤΡΑ		
ΑΝΤΙΚΕΙΜΕΝΟ: ΠΡΑΞΗ ΤΟΠΟΓΡΑΦΙΚΟ ΔΙΑΓΡΑΜΜΑ		ΑΡΧ.1
Ν. ΚΟΝΤΕΣ - Α. ΣΤΑΝΑΚΗ - Β. ΒΟΥΡΑΟΥΜΕ		ΚΑΡΤΑ 1000
ΑΝΑΔΟΧΟΣ Κ/ΣΙΑ Ν. ΚΟΝΤΕΣ - Α. ΣΤΑΝΑΚΗ - Β. ΒΟΥΡΑΟΥΜΕ		ΜΑΪΟΣ 1998
ΓΙΑ ΤΗΝ ΚΟΝΤΡΑΦΗ Ο ΣΥΝΤΑΞΙΣ Ν. ΚΟΝΤΕΣ ΓΙΑ ΠΡΑΞΗ	ΕΛΤΙΩΣΗ ΚΩ ΑΝΑΓΝΩΣΤΟΤΩΝ ΓΙΑ ΠΡΑΞΗ	ΕΓΚΡΙΣΗ ΩΝ ΕΥΛΟΓΩΜΕΝΩΝ ΓΙΑ ΠΡΑΞΗ

Αριθ. 2715

(2)

Πράξη ασυμφωνίας σχεδίου πόλεως Πατρών στην οδό
Νικαίας

Ο ΝΟΜΑΡΧΗΣ ΑΧΑΪΑΣ

Έχοντας υπόψη:

1. Το Ν.Δ. 17.7.1923 «περί σχεδίων πόλεων και κωμών του Κράτους» και ειδικότερα τα άρθρα 3 & 70.
2. Του 314/1968 (ΦΕΚ 47/Α), όπως τροποποιήθηκαν και συμπληρώθηκαν με το Ν.Δ. 1018/71 (ΦΕΚ 220Α/1971) και με την παρ. 3 του άρθρου 34 του Ν. 1577/1985, (ΦΕΚ 210Α/1985).
3. Τις διατάξεις του Π.Δ. 182/1986 (ΦΕΚ 70Α/1986) και ειδικότερα το άρθρο 1 παρ. 1.
4. Την με αριθ. 96/1996 απόφαση Νομάρχη Αχαΐας.
5. Το με αριθ. 1ο/23.2.2001 πρακτικό ΣΧΟΠ Νόμ/κής Αυτ/σης Αχαΐας, Θέμα 6ο της 23.2.2001.
6. Το με αριθ. 19191/Π822/2000/2.10.2000 έγγραφο του Δήμου Πατρέων, αποφασίζουμε:

1. Διορθώνουμε την ασυμφωνία, που διαπιστώθηκε μεταξύ των εγκεκριμένων και στην πραγματικότητα διαμορφωμένων οικοδομικών γραμμών, για τμήμα της οδού Νικαίας του σχεδίου πόλεως Πατρών, μεταξύ των οδών Πριγκηπονήσων και Πατριάρχου Ιωακείμ.

2. Ειδικότερα καθορίζουμε ισχύουσα οικοδομική γραμμή την σημειούμενη με κόκκινη γραμμή, στο συνημμένο τοπογραφικό διάγραμμα με κλίμακα 1:200, που συνοδεύει την παρούσα απόφαση και αποτελεί αναπόσπαστο μέρος αυτής.

3. Με την παρούσα απόφαση δεν προκαλείται δαπάνη εις βάρος του κρατικού προϋπολογισμού ή του προϋπολογισμού του οικείου Ο.Τ.Α.

4. Η ισχύς της παρούσας απόφασης αρχίζει από την ημέρα δημοσίευσής της στην Εφημερίδα της Κυβερνήσεως.

Πάτρα, 12 Μαρτίου 2001

Ο Νομάρχης

ΕΥΣ. ΑΘΑΝΑΣΟΠΟΥΛΟΣ - ΣΕΡΕΤΗΣ

→ ΠΡΟΤΕΙΝΟΜΕΝΗ ΟΙΚΟΔΟΜΙΚΗ ΓΡΑΜΜΗ — ΣΤΗΝ ΥΠΑΡΧΟΥΣΑ ΚΑΤΑΣΤΑΣΗ.
→ ΧΡΗΤΗΘΕΙΣΑ ΟΙΚΟΔΟΜΙΚΗ ΓΡΑΜΜΗ - - - ΣΥΜΦΩΝΑ ΜΕ ΤΟ Ν.Π.Α. 1235/79
ΕΓΓΡΑΦΟ ΤΟΥ ΔΗΜΟΥ ΠΑΤΡΕΩΝ.

Το Διεύθυνση Συνοδίου Τ.Π.
Ν.Π.Α. 1235/79
Πάτρα 12.5.2002
Υποβληθείς @ Πάτρα/Πατρωσις

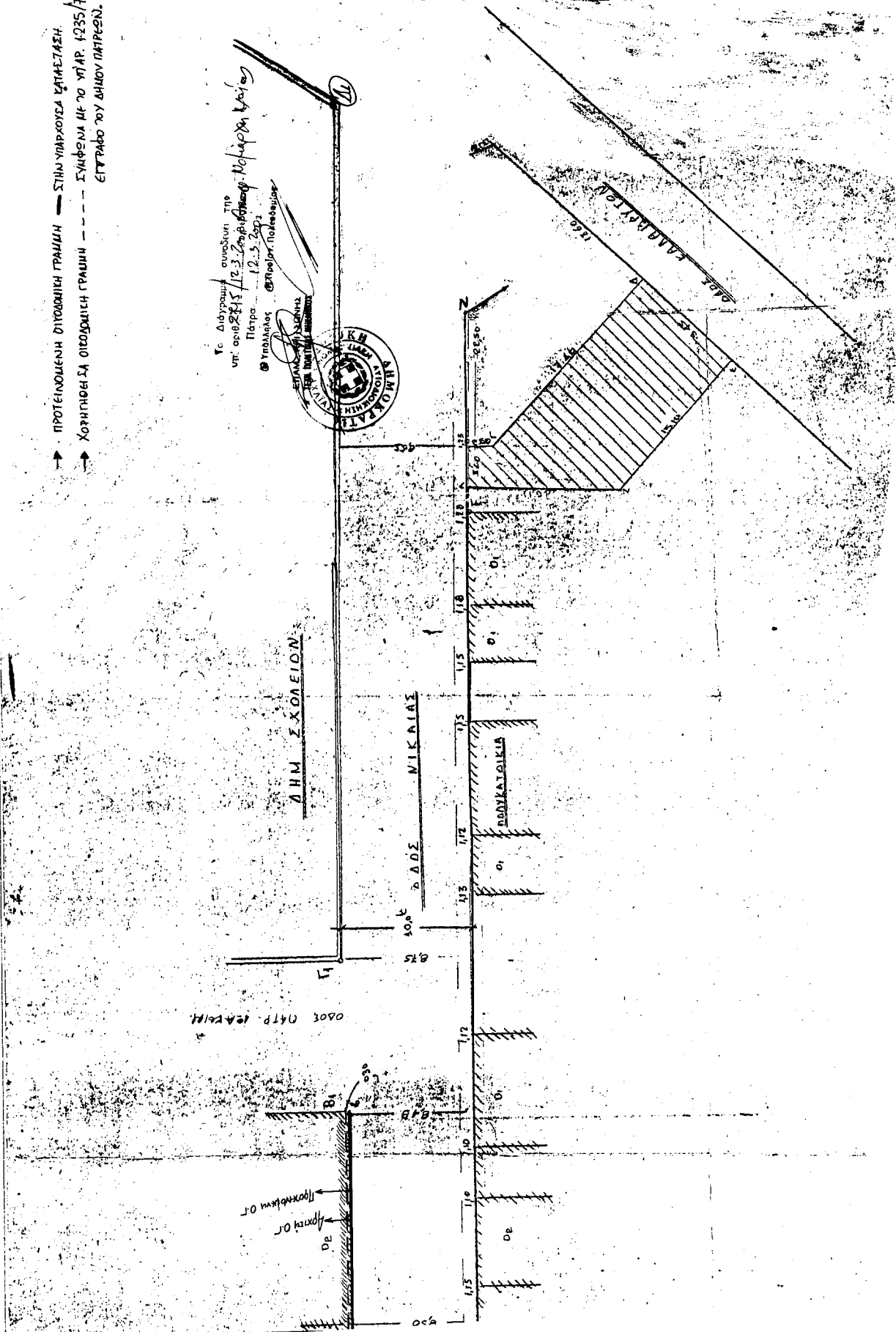


ΔΗΜΟΣ ΠΑΤΡΕΩΝ

Δ. Δ. Δ. Δ. ΝΙΚΑΙΑΣ

ΠΑΝΚΑΤΑΚΤΙΑ

ΠΛΑΤ. ΚΑΝΑΛΙΟΥ



Αριθ. 1607

(3)

Άρση αναδάσωσης, μέρους αναδασωτέας έκτασης εμβαδού 200 στρεμμάτων στη θέση Κορέα περιοχής Δημοτικού Διαμερίσματος Νέων Κερκυλλίων του Δήμου Αμφίπολης για την κατασκευή της ΕΓΝΑΤΙΑΣ ΟΔΟΥ.

Ο ΓΕΝΙΚΟΣ ΓΡΑΜΜΑΤΕΑΣ ΠΕΡΙΦΕΡΕΙΑΣ ΚΕΝΤΡΙΚΗΣ ΜΑΚΕΔΟΝΙΑΣ

Έχοντας υπόψη:

- 1. Τις διατάξεις του Ν.3200/55 περί διοικητικής αποκέντρωσης όπως τροποποιήθηκε και συμπληρώθηκε με το Ν.Δ. 532/70.
- 2. Τις διατάξεις του άρθρου 117 παρ.3 του Συντάγματος.
- 3. Τις διατάξεις του Ν.998/79 περί προστασίας των δασών κ.λ.π. και ειδικότερα: α) του άρθρου 44 παρ.2 β) του άρθρου 60 παρ.2.
- 4. Τις διαταγές του Υ.Γ. α) 160417/1180/8-7-80 β) 182447/3049/24-9-80.
- 5. Το Ν.2503/97 «Διοίκηση, οργάνωση, στελέχωση της Περιφέρειας».
- 6. Την αριθ. 5631/26.7.2000 απόφαση Γενικού Γραμμα-

τέα Περιφέρειας Κεντρικής Μακεδονίας «Περί κατανομής αρμοδιοτήτων στο Δ/ντή δασών Περιφέρειας».

7. Την υπ' αριθ. 2967/5.11.1992 απόφαση Νομάρχη Σερρών που κηρύχθηκε ως αναδασωτέα έκταση πέντε χιλιάδων διακοσίων τριάντα ενός στρεμμάτων και τετρακοσίων οκτώ τετρ. μέτρων (5.231,408) στη θέση «Κορέα» περιοχής πρώην Κοινότητας Ν.Κερδυλλίων.

8. Την 1688/13-9-1999 πρόταση - αναφορά του Δασαρχείου Νιγρίτας.

9. Την 989 π.ε./6.2.2001 αναφορά της Δ/σης Δασών Σερρών, αποφασίζουμε:

Αίρουμε τον αναδασωτέο χαρακτήρα σε έκταση εμβαδού διακοσίων περίπου στρεμμάτων (200 στρέμ.) για την κατασκευή της Εγνατίας οδού όπως φαίνεται και στο συνημμένο τοπογραφικό διάγραμμα κλίμακας 1:50.000 και παριστάνεται με μία τεθλασμένη γραμμή μήκους περίπου 9,5 χιλιομέτρων και πλάτους περίπου 21,5 μέτρων, από τη ζώνη κατάληψης του Δρόμου δεν θα παραχθούν δασικά προϊόντα καθ' όσον η δασική βλάστηση αποτελείται από κουμαριά και πρίνο (θαμνώδους μορφής).

Θεσσαλονίκη, 21 Φεβρουαρίου 2001

Ο Γενικός Γραμματέας Περιφέρειας ΒΑΣΙΛΕΙΟΣ ΒΑΛΑΣΟΠΟΥΛΟΣ

