



04003250805010008



2939

ΕΦΗΜΕΡΙΣ ΤΗΣ ΚΥΒΕΡΝΗΣΕΩΣ

ΤΗΣ ΕΛΛΗΝΙΚΗΣ ΔΗΜΟΚΡΑΤΙΑΣ

ΤΕΥΧΟΣ ΤΕΤΑΡΤΟ

Αρ. Φύλλου 325

8 Μαΐου 2001

ΠΕΡΙΕΧΟΜΕΝΑ

ΑΠΟΦΑΣΕΙΣ

Τροποποίηση του εγκεκριμένου σχεδίου πόλεως Πατρών στη Ο.Τ. 756α και 756 περιοχή Αρόης	1
Τροποποίηση ρυμοτομικού σχεδίου στο Ο.Τ.81 του Δήμου Ευόσμου νομού Θεσσαλονίκης	2
Τροποποίηση ρυμοτομικού σχεδίου στο Ο.Τ.88Β του Δήμου Ωραιοκάστρου Νομού Θεσσαλονίκης	3
Κήρυξη ως αναδασωτέας εκτάσεως 5,300 στρεμμάτων στη θέση «Μάρα» ή «Παλιό Μοναστήρι» Καλεντζίου Δήμου Μαραθώνα του Νομού Αττικής	4

6. Την υπ' αριθμ. 1204/24-2-98 απόφαση «μεταβίβαση εξουσίας προς υπογραφή του Γεν. Γραμ. Περιφ. Δυτ. Ελλάδος» (ΦΕΚ 266/Β/1998).

7. Την υπ' αριθμ. 984/13-4-00 απόφαση Γεν. Γραμματέα περί Συγκρότησης του Περιφερειακού Συμβουλίου ΧΟΠ Δυτ. Ελλάδος.

8. Το υπ' αριθμ. 2559/15-2-01 έγγραφο της Δ/νσης Αυτ/σης και Αποκ/σης της Περιφ. Δυτ. Ελλάδος με το οποίο μας διαβιβάστηκε ο φάκελος του θέματος.

9. Την υπ' αριθμ. 548/26-6-2000 απόφ. Δημ. Συμβουλίου Πατρών με την οποία εγκρίθηκε κατ' αρχήν η τροποποίηση του θέματος καθώς και η τήρηση της Νόμιμης διαδικασίας.

10. Την υπ' αριθμ. 50/2001 απόφ. Δημ. Συμβουλίου Πατρών με την οποία εκδικάστηκαν οι υποβληθείσες ενστάσεις και επικυρώθηκε η τροποποίηση του θέματος.

11. Την υπ' αριθμ. ΔΥ 1055/26-3-01 εισήγηση της ΔΙΠΕΧΩ/ΠΔΕ στο Π ΣΧΟΠ.

12. Τη θετική γνωμοδότηση του Π ΣΧΟΠ που αναφέρεται στο 1/26-3-01/18 πρακτικό του.

13. Τα γεγονότα ότι με την παρούσα τροποποίηση δεν προκαλείται δαπάνη σε βάρος του κρατικού προϋπολογισμού και του οικείου ΟΤΑ, αποφασίζουμε:

Εγκρίνουμε την παρούσα τροποποίηση η οποία συνίσταται σε τροποποίηση οικοδομικών - ρυμοτομικών γραμμών και δημιουργία κοινοχρήστου χώρου, καθώς και δημιουργία πεζοδρόμων με αναγνώριση υφισταμένων δρόμων μη εγκεκριμένων, για τους λόγους που αναφέρονται στο αρ. ΔΥ 1055/26-3-01 εισήγηση του ΔΙΠΕΧΩ / ΠΔΕ και στο αρθ. 1/26-3-01/18 πρακτικό του Π ΣΧΟΠ.

Η παρούσα να δημοσιευθεί στην Εφημερίδα της Κυβερνήσεως.

Πάτρα, 28 Μαρτίου 2001

Με εντολή Γενικού Γραμματέα Περιφέρειας
Η Διευθύντρια
ΚΛ. ΚΑΡΑΓΙΑΝΝΗ

ΑΠΟΦΑΣΕΙΣ

Αριθ. 1055 (1)

Τροποποίηση του εγκεκριμένου σχεδίου πόλεως Πατρών στη Ο.Τ. 756α και 756 περιοχή Αρόης.

Ο ΓΕΝΙΚΟΣ ΓΡΑΜΜΑΤΕΑΣ
ΠΕΡΙΦΕΡΕΙΑΣ ΔΥΤΙΚΗΣ ΕΛΛΑΔΟΣ

Έχοντας υπ' όψη:

1. Τις διατάξεις του ΝΔ της 17/7/23 όπως μεταγενέστερα τροποποιήθηκαν και συμπληρώθηκαν και ειδικότερα του αρθρ. 3 αυτού.

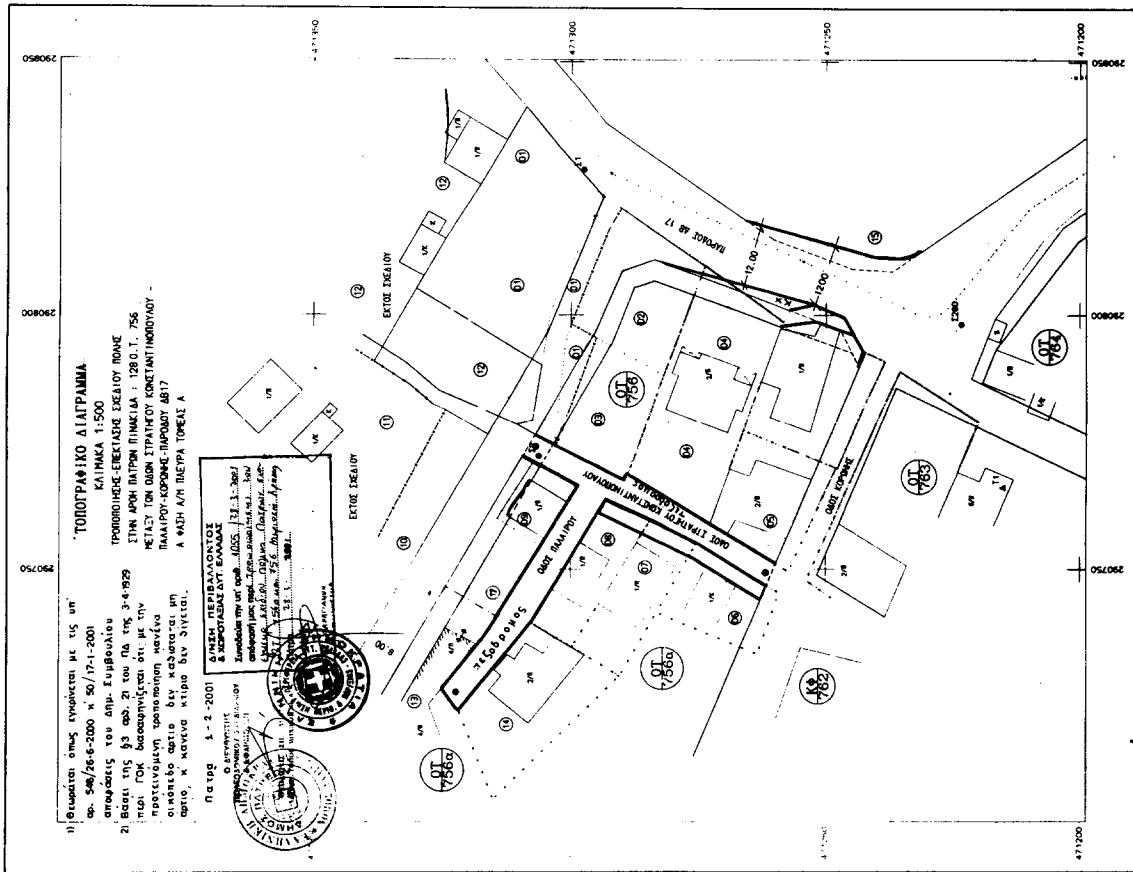
2. Τον Ν. 1622/86 (ΦΕΚ 92/14-7-86) «Τοπ. Αυτοδ. Περιφ. Ανάπτυξη και Δημοκρατικός Προγραμματισμός».

3. Τον Ν. 2503/97 Περί διοίκησης, οργάνωσης, στελέχωσης της Περιφέρειας.

4. Τον Ν. 2831/13-6-00 (ΦΕΚ 140/13-6-00) άρθρο 29 παρ 4.

5. Τον Ν. 2508/11/13-6-97 ΦΕΚ 124Α «Βιώσιμη Οικιστική Ανάπτυξη των πόλεων και Οικισμών της Χώρας και άλλες διατάξεις» άρθρο 25 παρ 9α.

ΔΗΜΟΣ ΠΑΤΡΕΩΝ
Λ/ΣΗ ΠΟΛΕΩΣ ΣΧΕΔΙΑΣΜΟΥ




ΚΤΗΜΑΤΟΛΟΓΙΚΟΣ ΠΙΝΑΚΑΣ

ΑΡ. ΔΙΟΙΚΗΤΗΣ	ΔΙΕΥΘΥΝΣΗ ΔΙΟΙΚΗΤΗ	ΑΡΙΘΜΟΣ	ΑΡΙΘΜΟΣ
01	Καροχρήστου-Ταζήη Πηρία	Παράρτος ΔΒ17 Αρση Πάτρα	Παράρτος ΔΒ17 Αρση Πάτρα
	Καροχρήστου-Κουρούση Αλεστέρη	Παράρτος ΔΒ17 Αρση Πάτρα	Παράρτος ΔΒ17 Αρση Πάτρα
	Καροχρήστου Ιωάννα	Παράρτος ΔΒ17 Αρση Πάτρα	Παράρτος ΔΒ17 Αρση Πάτρα
02	Παπαδόπουλος Παναγιώτης	Αγίας Σοφίας 69 Πατρα	Αγίας Σοφίας 69 Πατρα
	Παπαδόπουλος Παναγιώτης	Αγίας Σοφίας 69 Πατρα	Αγίας Σοφίας 69 Πατρα
	Παπαδόπουλος Παναγιώτης	Αγίας Σοφίας 69 Πατρα	Αγίας Σοφίας 69 Πατρα
03	Χαραντής Αθανάσιος	Ν. Σούλι Πατρα	Ν. Σούλι Πατρα
	Χαραντής Βασίλειος	Ν. Σούλι Πατρα	Ν. Σούλι Πατρα
04	Βαρουσάκης Ευάγγελος	Παράρτος ΔΒ17 Αρση Πάτρα	Παράρτος ΔΒ17 Αρση Πάτρα
	Μαρκουλάκης Αντώνιος	Παράρτος ΔΒ17 Αρση Πάτρα	Παράρτος ΔΒ17 Αρση Πάτρα
05	Μαρκουλάκης Ιωάννης	Κορυφής-Στ. Κωνσταντινουπόλου	Κορυφής-Στ. Κωνσταντινουπόλου
	Μαρκουλάκης Γεωργιος	Κορυφής-Στ. Κωνσταντινουπόλου	Κορυφής-Στ. Κωνσταντινουπόλου
06	Αλεξοπουλίδης Γεωργιος	Κορυφής-Στ. Κωνσταντινουπόλου	Κορυφής-Στ. Κωνσταντινουπόλου
	Βαρουσάκης Ελευθέριος	Αρση Πάτρα	Αρση Πάτρα
07	Βαρουσάκης Ελευθέριος	Στ. Κωνσταντινουπόλου	Στ. Κωνσταντινουπόλου
	Γεωργιάδης Κωνσταντίνος	Αρση Πάτρα	Αρση Πάτρα
08	Γεωργιάδης Κωνσταντίνος	Στ. Κωνσταντινουπόλου	Στ. Κωνσταντινουπόλου
	Ζαχαρίας Δημητρίου	Βερούνη Πατρα	Βερούνη Πατρα
09	Ζαχαρίας Δημητρίου	Βερούνη Πατρα	Βερούνη Πατρα
10	ΔΗΜΟΣ ΠΑΤΡΕΩΝ	Μεζάνης 100 Πατρα	Μεζάνης 100 Πατρα
11	Καροχρήστου Αθανάσιος	Παράρτος ΔΒ17 Αρση Πάτρα	Παράρτος ΔΒ17 Αρση Πάτρα
	Καροχρήστου Σπυριδούλα	Παράρτος ΔΒ17 Αρση Πάτρα	Παράρτος ΔΒ17 Αρση Πάτρα
	Καροχρήστου Χριστίνα	Παράρτος ΔΒ17 Αρση Πάτρα	Παράρτος ΔΒ17 Αρση Πάτρα
	Καροχρήστου Ιωάννα	Παράρτος ΔΒ17 Αρση Πάτρα	Παράρτος ΔΒ17 Αρση Πάτρα
	Καροχρήστου-Ταζήη Πηρία	Παράρτος ΔΒ17 Αρση Πάτρα	Παράρτος ΔΒ17 Αρση Πάτρα
	Καροχρήστου-Κουρούση Αλεστέρη	Παράρτος ΔΒ17 Αρση Πάτρα	Παράρτος ΔΒ17 Αρση Πάτρα
12	Καροχρήστου Αθανάσιος	Παράρτος ΔΒ17 Αρση Πάτρα	Παράρτος ΔΒ17 Αρση Πάτρα
	Καροχρήστου Σπυριδούλα	Παράρτος ΔΒ17 Αρση Πάτρα	Παράρτος ΔΒ17 Αρση Πάτρα
	Καροχρήστου Χριστίνα	Παράρτος ΔΒ17 Αρση Πάτρα	Παράρτος ΔΒ17 Αρση Πάτρα
	Καροχρήστου Ιωάννα	Παράρτος ΔΒ17 Αρση Πάτρα	Παράρτος ΔΒ17 Αρση Πάτρα
	Καροχρήστου-Ταζήη Πηρία	Παράρτος ΔΒ17 Αρση Πάτρα	Παράρτος ΔΒ17 Αρση Πάτρα
	Καροχρήστου-Κουρούση Αλεστέρη	Παράρτος ΔΒ17 Αρση Πάτρα	Παράρτος ΔΒ17 Αρση Πάτρα
13	Αθανασίουλης Νεστέρη-Κωνσταντίνης	Κορυφής 194	Ούρα
14	Μαρκουλάκης Πάριος	Κορυφής 3 Αρση Πάτρα	Κορυφής 3 Αρση Πάτρα
15	Ελληνοπούλου Πάριος	Κορυφής-Παρ ΔΒ17	Κορυφής-Παρ ΔΒ17
16	Σαββανής Κων	Ν. Πάριος Κορυφής	Ν. Πάριος Κορυφής
17	Αθανασίουλης Νεστέρη-Κωνσταντίνης	Κορυφής-Παρ ΔΒ17	Κορυφής-Παρ ΔΒ17

Ο συντάκτης
 Για το Κτηματολόγιο
 Δημήτριος Λαζαράκης



1) Θεωρείται όπως εγινε με τις υπ' αριθμ. 54/26-6-2000 κ' 50/17-1-2001 αποφασίσεις του Δ.Π. Συμβουλίου.
 2) Βασεί της β3 αρ. 21 του πα. της 3-4-829 ημερ. 10/8 καταρτίστηκε ότι με την προτεινόμενη τροποποίηση κελύφου οικόπεδο οποίο δεν καθορίζεται υπ αριθμ. κ' κενά κτίρια δεν γίνεται.
 Παράρτ 1-2-2001
 Ο ΔΗΜΟΣ ΠΑΤΡΕΩΝ
 ΔΗΜΑΡΧΟΣ ΔΗΜ. ΚΑΡΑΓΙΩΡΓΙΟΥ



Αριθ. 5620 π.ε.

(2)

Τροποποίηση ρυμοτομικού σχεδίου στο Ο.Τ.81 του Δήμου Ευόσμου νομού Θεσσαλονίκης

Ο ΓΕΝΙΚΟΣ ΓΡΑΜΜΑΤΕΑΣ
ΠΕΡΙΦΕΡΕΙΑΣ ΚΕΝΤΡΙΚΗΣ ΜΑΚΕΔΟΝΙΑΣ

Έχοντας υπόψη:

- 1) Τις διατάξεις του άρθρου 154 του από 14-7-1999 Π.Δ/τος «Κώδικας βασικής πολεοδομικής νομοθεσίας» (ΦΕΚ 580Δ/99)
- 2) Τις διατάξεις του Ν. 2503/1997 «Διοίκηση, Οργάνωση της Περιφέρειας, ρύθμιση θεμάτων για την Τοπική Αυτοδιοίκηση και άλλες διατάξεις» (ΦΕΚ 107Α/97).
- 3) Τις διατάξεις του Ν. 2831/2000 «Τροποποίηση των διατάξεων του Ν. 1577/1985 (Γενικός Οικοδομικός Κανονισμός) και άλλες πολεοδομικές διατάξεις» (ΦΕΚ 140Α/2000) και ειδικότερα του άρθρου 29.
- 4) Τις διατάξεις της με αριθ. 5631/26-7-2000 (ΦΕΚ 1339/Β/2000) Απόφασης του Γενικού Γραμματέα Περιφέρειας Κεντρικής Μακεδονίας και ειδικότερα της παρ. 3.Β.1. του άρθρου 1.
- 5) Τις διατάξεις του άρθρου 29Α του Ν. 1558/1985 «Κυβέρνηση και Κυβερνητικά Όργανα» (ΦΕΚ 137Α/85) που προστέθηκε με το άρθρο 27 του Ν. 2081/1992 (ΦΕΚ 154Α/92) και αντικαταστάθηκε με την παράγραφο 2α του άρθρου 1 του Ν. 2469/1997 (ΦΕΚ 38Α/97).
- 6) Τη με αριθ. 629/1998 Απόφαση του Δημοτικού Συμβουλίου Ευόσμου.
- 7) Την 78η πράξη/6η συνεδρία/3-4-2001 θετική γνωμοδότηση του Περιφερειακού Σ.Χ.Ο.Π. Κεντρικής Μακεδονίας.

8) Τη με αριθ. ΔΠ/ΠΜ/27644/865/8-6-93 (ΦΕΚ 702/Δ/93) Απόφαση Νομάρχη Θεσσαλονίκης, με την οποία εγκρίθηκε αναθεώρηση του ρυμοτομικού σχεδίου Δήμου Ευόσμου νομού Θεσσαλονίκης.

9) Το γεγονός ότι από τις κανονιστικές διατάξεις αυτής της Απόφασης δεν προκαλείται δαπάνη σε βάρος του κρατικού προϋπολογισμού και του οικείου Ο.Τ.Α., αποφασίζουμε:

Εγκρίνεται η τροποποίηση του ρυμοτομικού σχεδίου Δήμου Ευόσμου νομού Θεσσαλονίκης στο Ο.Τ.81 ως εξής:

1. Δημιουργείται πεζόδρομος πλάτους 3,00 μέτρων στο Ο.Τ.81.

2. Διασπάται το Ο.Τ. 81 σε δύο Ο.Τ. με αριθμούς 81 και 81Α αντίστοιχα.

Όπως οι παραπάνω ρυθμίσεις φαίνονται στο χρωματισμένο πρωτότυπο διάγραμμα, κλίμακας 1:500, θεωρημένο από το Δ/ντη της ΔΙΠΕΧΩ Κ.Μ. που συνοδεύει την Απόφαση αυτή.

Η ισχύς της Απόφασης αρχίζει από τη δημοσίευσή της στην Εφημερίδα της Κυβερνήσεως.

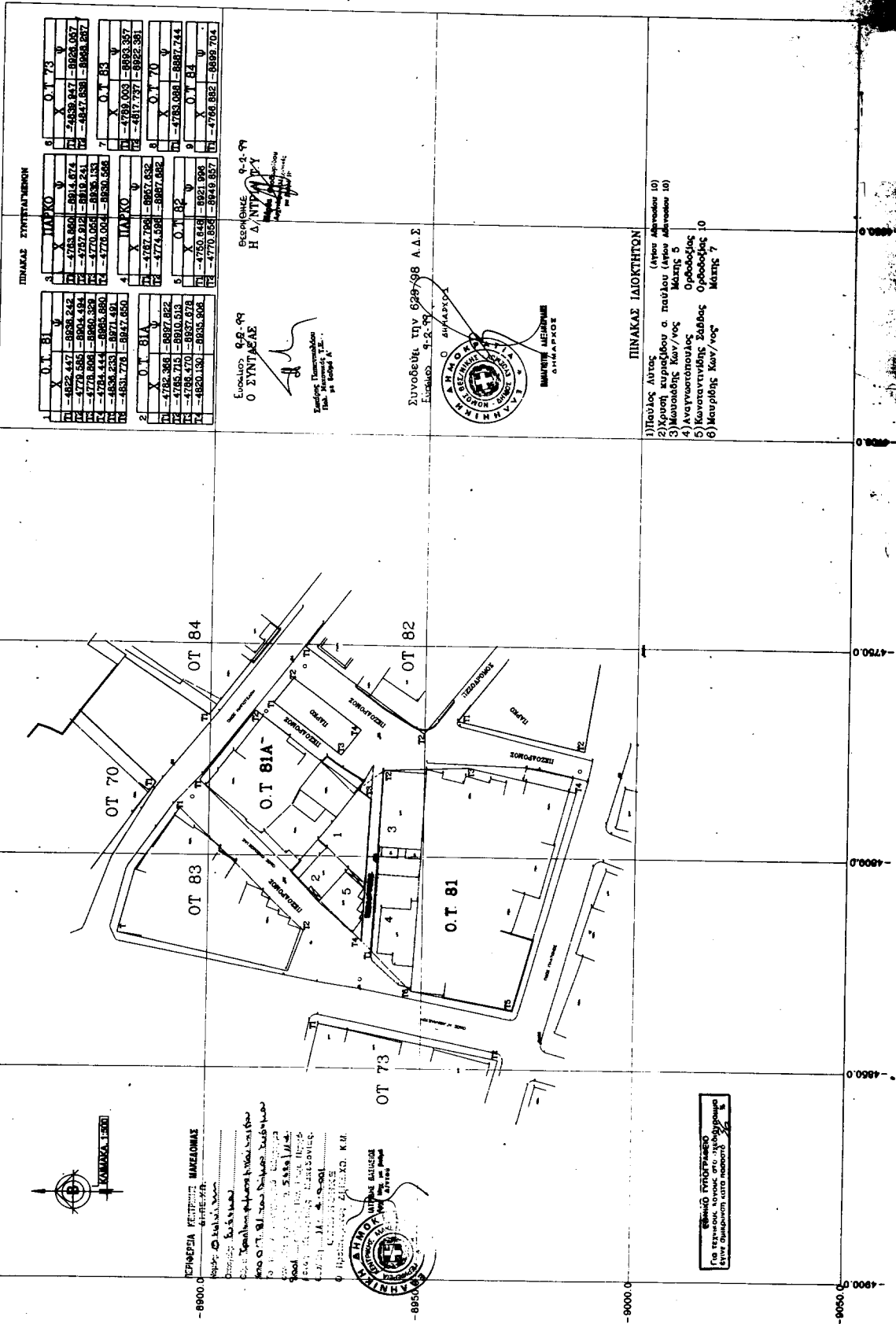
Η Απόφαση αυτή και το διάγραμμα που τη συνοδεύει να δημοσιευθούν στην Εφημερίδα της Κυβερνήσεως.

Θεσσαλονίκη, 11 Απριλίου 2001

Με εντολή Γενικού Γραμματέα Περιφέρειας
Ο Γενικός Δ/ντής
ΔΗΜΟΣΘΕΝΗΣ ΣΑΡΗΓΙΑΝΝΗΣ

ΝΟΜΟΣ ΘΕΣ/ΝΙΚΗΣ
ΔΗΜΟΣ ΕΥΣΩΜΟΥ

ΤΡΟΠΟΠΟΙΗΣΗ ΡΥΘΜΟΤΟΜΙΚΟΥ ΣΧΕΔΙΟΥ ΣΤΟ Ο.Τ. 81



ΠΙΝΑΚΑΣ ΣΥΝΤΑΓΜΕΝΩΝ

Ο.Τ.	ΠΛΑΤΟΣ	ΜΕΤΡ.	ΜΕΤΡ.	ΜΕΤΡ.
1	4782.368	8927.822	4782.368	8927.822
2	4782.368	8927.822	4782.368	8927.822
3	4782.368	8927.822	4782.368	8927.822
4	4782.368	8927.822	4782.368	8927.822
5	4782.368	8927.822	4782.368	8927.822
6	4782.368	8927.822	4782.368	8927.822
7	4782.368	8927.822	4782.368	8927.822
8	4782.368	8927.822	4782.368	8927.822
9	4782.368	8927.822	4782.368	8927.822
10	4782.368	8927.822	4782.368	8927.822

Ευκλείδης 9-9-99
Ο ΣΥΝΤΑΓΜΑΣ

Εξουσιοδότηση
Τμήμ. Μεταφορών Τ.Π.Α.

Εξουσιοδότηση
Η Δ/ΝΤΡ Τ.Π.Α.

Συνοδότη την 629-98 Α.Δ.Σ.
Ευκλείδης 9-9-99

ΕΛΛΗΝΙΚΗ ΔΗΜΟΚΡΑΤΙΑ
ΥΠΟΥΡΓΕΙΟ ΠΕΡΙΧΕΙΡΗΣΗΣ
ΥΠΟΔΟΜΗΣ ΚΑΙ ΜΕΤΑΦΟΡΩΝ

ΠΙΝΑΚΑΣ ΙΔΙΟΚΤΗΤΩΝ

- 1) Παύλος Λύρας (Άγιος Σπυρίδωνος 10)
- 2) Χρυσή κυρίαρχου α. παύλου (Άγιος Σπυρίδωνος 10)
- 3) Μαυροδής Κων/νος Μάρτης 5
- 4) Αναγνωστόπουλος Ορβόδοιος Ορβόδοιος 10
- 5) Κωνσταντίνος Σαββός Ορβόδοιος 10
- 6) Μαυρίδης Κων/νος Μάρτης 7

ΕΛΛΗΝΙΚΗ ΔΗΜΟΚΡΑΤΙΑ
ΥΠΟΥΡΓΕΙΟ ΠΕΡΙΧΕΙΡΗΣΗΣ
ΥΠΟΔΟΜΗΣ ΚΑΙ ΜΕΤΑΦΟΡΩΝ

Για τεχνικά λόγους από τη μελέτη
είναι απαραίτητο κατά παράδοση

Αριθ. 5599/2000

(3)

Τροποποίηση ρυμοτομικού σχεδίου στο Ο.Τ.88Β του Δήμου Ωραιοκάστρου Νομού Θεσσαλονίκης.

Ο ΓΕΝΙΚΟΣ ΓΡΑΜΜΑΤΕΑΣ
ΠΕΡΙΦΕΡΕΙΑΣ ΚΕΝΤΡΙΚΗΣ ΜΑΚΕΔΟΝΙΑΣ

Έχοντας υπόψη:

1) Τις διατάξεις του άρθρου 154 του από 14-7-1999 Π.Δ/τος «Κώδικας βασικής πολεοδομικής νομοθεσίας» (ΦΕΚ 580Δ/99)

2) Τις διατάξεις του Ν. 2503/1997 «Διοίκηση, Οργάνωση της Περιφέρειας, ρύθμιση θεμάτων για την Τοπική Αυτοδιοίκηση και άλλες διατάξεις» (ΦΕΚ 107Α/97).

3) Τις διατάξεις του Ν. 2831/2000 «Τροποποίηση των διατάξεων του Ν. 1577/1985 (Γενικός Οικοδομικός Κανονισμός) και άλλες πολεοδομικές διατάξεις» (ΦΕΚ 140Α/2000) και ειδικότερα του άρθρου 29.

4) Τις διατάξεις της με αριθ. 5631/26-7-2000 (ΦΕΚ 1339/Β/2000) Απόφασης του Γενικού Γραμματέα Περιφέρειας Κεντρικής Μακεδονίας και ειδικότερα της παρ. 3.Β.1. του άρθρου 1.

5) Τις διατάξεις του άρθρου 29Α του Ν. 1558/1985 «Κυβέρνηση και Κυβερνητικά Όργανα» (ΦΕΚ 137Α/85) που προστέθηκε με το άρθρο 27 του Ν. 2081/1992 (ΦΕΚ 154Α/92) και αντικαταστάθηκε με την παράγραφο 2α του άρθρου 1 του Ν. 2469/1997 (ΦΕΚ 38Α/97).

6) Τη με αριθ. 351/1999 Απόφαση του Δημοτικού Συμβουλίου Ωραιοκάστρου.

7) Την 77η πράξη/6η συνεδρία/3-4-2001 θετική γνωμοδότηση του Περιφερειακού Σ.Χ.Ο.Π. Κεντρικής Μακεδονίας.

8) Το σχέδιο Διανομής Ωραιοκάστρου έτους 1939 του Υπουργείου Γεωργίας, όπως αυτό τροποποιήθηκε μεταγενέστερα με τις 31403/868/24-5-1993 (ΦΕΚ 659Δ/14-6-93) και 29/ΠΣΚ/2792/275/11-1-1996 (ΦΕΚ 171Δ/22-2-96) Αποφάσεις Νομάρχη.

9) Το γεγονός ότι από τις κανονιστικές διατάξεις αυτής της Απόφασης δεν προκαλείται δαπάνη σε βάρος του κρατικού προϋπολογισμού και του οικείου Ο.Τ.Α., αποφασίζουμε:

Εγκρίνεται η τροποποίηση του ρυμοτομικού σχεδίου στο Ο.Τ.88Β του Δήμου Ωραιοκάστρου Νομού Θεσσαλονίκης ως εξής:

Δημιουργείται αδιέξοδος πεζόδρομος πλάτους 5,50 μ. και επιβάλλονται εκατέρωθεν αυτού προκήπια πλάτους 3,00 μ., όπως οι παραπάνω ρυθμίσεις φαίνονται στο χρωματισμένο πρωτότυπο διάγραμμα, κλίμακας 1:500, θεωρημένο από το Δ/ντη της ΔΙΠΕΧΩ Κ.Μ., που συνοδεύει την Απόφαση αυτή.

Η ισχύς της Απόφασης αρχίζει από τη δημοσίευσή της στην Εφημερίδα της Κυβερνήσεως.

Η Απόφαση αυτή και το διάγραμμα που τη συνοδεύει να δημοσιευθούν στην Εφημερίδα της Κυβερνήσεως.

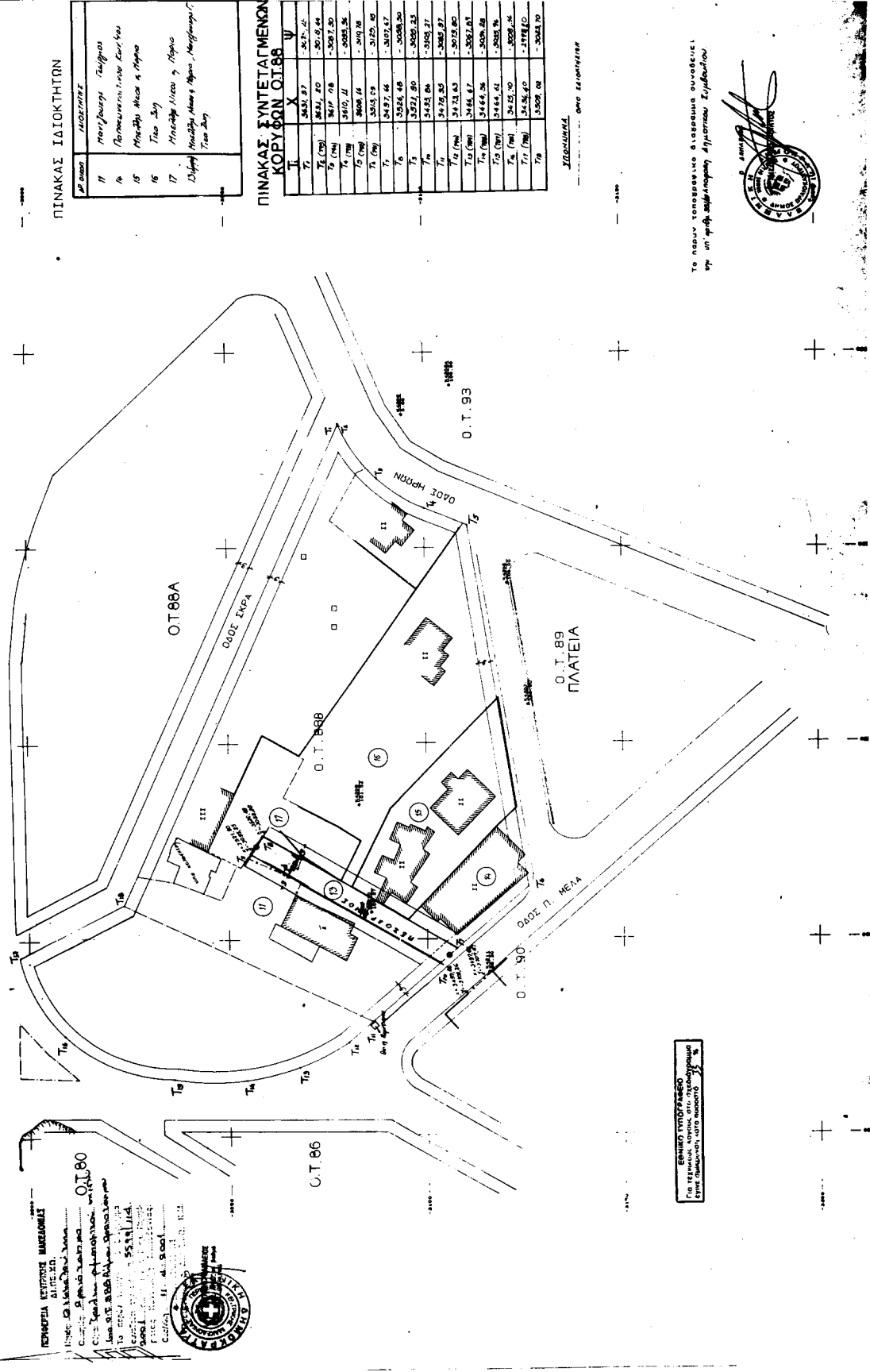
Θεσσαλονίκη, 11 Απριλίου 2001

Με εντολή Γενικού Γραμματέα Περιφέρειας
Ο Γενικός Δ/ντής
ΔΗΜΟΣΘΕΝΗΣ ΣΑΡΗΓΙΑΝΝΗΣ

ΝΟΜΟΣ ΘΕΣΣΑΛΟΝΙΚΗΣ

ΔΗΜΟΣ ΩΡΑΙΟΚΑΣΤΡΟΥ
ΚΛΙΜΑΚΑ 1/500

ΤΡΟΠΟΠΟΙΗΣΗ ΡΥΘΜΙΣΜΙΚΟΥ ΣΧΕΔΙΟΥ ΣΤΟ Ο.Τ. 88Β



ΠΙΝΑΚΑΣ ΙΔΙΟΚΤΗΤΩΝ

ΑΡ. ΠΡΩΤΟΚΟΛΛΟΥ	ΑΝΤΙΚΕΙΜΕΝΟ
11	Μονοκατοικία Τυφλάς
14	Παρακατασκευασμένη Κατοικία
15	Μονοκατοικία Μικρή & Μεγάλη
16	Τετρα Κατοικία
17	Μονοκατοικία & Μεγάλη
18	Μονοκατοικία Μικρή & Μεγάλη, Μονοκατοικία Τετρα Κατοικία


ΠΙΝΑΚΑΣ ΣΥΝΤΕΤΑΓΜΕΝΩΝ ΚΟΡΥΦΩΝ Ο.Τ.88

Τ.Ι.	Χ	Υ
Τ.1	5831,97	3671,42
Τ.2	5831,97	3079,94
Τ.3	5877,78	3097,30
Τ.4	5102,11	3098,36
Τ.5	5028,11	3097,98
Τ.6	5052,19	3125,49
Τ.7	5052,19	3071,17
Τ.8	5058,48	3058,50
Τ.9	5057,80	3059,27
Τ.10	5493,96	3059,27
Τ.11	5479,85	3069,87
Τ.12	5479,85	3072,80
Τ.13	5465,67	3067,87
Τ.14	5465,67	3069,38
Τ.15	5464,41	3068,36
Τ.16	5465,67	3069,38
Τ.17	5465,67	3069,38
Τ.18	5069,08	3064,70

ΣΥΜΠΛΗΡΩΣΗ ΟΜΟ ΕΞΟΧΩΤΗΡΩΝ

ΕΘΝΙΚΟ ΤΥΠΟΓΡΑΦΕΙΟ
ΕΚΔΟΣΗ ΑΥΤΟ ΕΚΔΟΣΗ

Το παρόν τεύχος αποτελεί έκδοση αυθεντική
της υπ' αριθμό 1049/1999 Αρ.Πρωτ. Εργασίας



Αριθ. 4376/2000

(4)

Κήρυξη ως αναδασωτέας εκτάσεως 5,300 στρεμμάτων στη θέση «Μάρα» ή «Παλιό Μοναστήρι» Καλεντζίου Δήμου Μαραθώνα του Νομού Αττικής.

Ο ΓΕΝΙΚΟΣ ΓΡΑΜΜΑΤΕΑΣ ΠΕΡΙΦΕΡΕΙΑΣ ΑΤΤΙΚΗΣ

Έχοντας υπόψη:

1. Τις διατάξεις του Ν. 3200/55 «Περί Διοικητικής Αποκεντρώσεως», όπως αυτές τροποποιήθηκαν μεταγενέστερα.
2. Τις διατάξεις του Ν. 2503/1997 «Διοίκηση, οργάνωση, στελέχωση της Περιφέρειας κλπ».
3. Τις διατάξεις της παρ. 3 του άρθρου 117 του Συντάγματος της Χώρας.
4. Τις διατάξεις του Ν. 998/79 «Περί προστασίας των Δασών και των Δασικών εν γένει εκτάσεων της Χώρας» και ειδικότερα:
 - α) Του άρθρου 41 παρ. 1
 - β) Του άρθρου 38 παρ. 1
5. Τις διαταγές του Υπουργείου Γεωργίας:
 - α) 160417/1180/8-7-80, «Περί οδηγιών για τις αναδασωτέες εκτάσεις».
 - β) 182447/3049/24-9-80.
6. Την αριθ. 7036/14.11.2000 πρόταση του Δασαρχείου Καπανδριτίου σχετικά με την κήρυξη ως αναδασωτέας, της αναφερομένης στο θέμα εκτάσεως, αποφασίζουμε:

Κηρύσσουμε αναδασωτέα, ώστε να αποκλεισθεί η διάθεσή της για άλλο προορισμό, την ιδιωτική δασική έκταση (δάσος), εμβαδού πέντε στρεμμάτων και τριακοσίων χιλιοστών του στρέμματος (5,300) στη θέση «Μάρα» ή «Παλιό Μοναστήρι» περιφέρειας Καλεντζίου Δήμου Μα-

ραθώνος Ν. Αττικής, με σκοπό τη διατήρηση του χαρακτήρα του δάσους και την επαναδημιουργία της δασικής βλάστησης η οποία, αποτελούμενη από σχίνα, πουρνάρια, αγριελιές και κουμαριές, καταστράφηκε μεταξύ των ετών 1945 - 1962 με παράνομη εκχέρσωση.

Η ανωτέρω έκταση διαχειρίζεται ως ιδιωτικό δάσος σύμφωνα με την αριθμ. 19/1935 απόφαση Διοικητικού Δικαστηρίου Υπουργείου Γεωργίας και σύμφωνα με την αριθμ. 7055/5.11.2000 πράξη χαρακτηρισμού του Δασάρχου Καπανδριτίου χαρακτηρίζεται ως δάσος, εμφανίζεται δε σε δύο τμήματα υπό στοιχεία: 1ο τμήμα: 11,12,13,14,15,16,17,18,11 και 2ο τμήμα: 8,9,10,19,20,21,22,23,24,25,8 όπως φαίνονται στο διάγραμμα το οποίο αποτελεί αναπόσπαστο μέρος της απόφασης αυτής και έχει όρια:

1ο Τμήμα (11,12,13,14,15,16,17,18,11 εμβαδού 3,200 στρεμ.)

Ανατολικά: Με δάσος

Δυτικά: Με αγροτική έκταση σήμερα

Βόρεια: Με δάσος

Νότια: Με αγροτική έκταση

2ο Τμήμα (8,9,10,19,20,21,22,23,24,25,8 εμβαδού 2,100 στρεμμάτων)

Ανατολικά: Με δασική έκταση

Δυτικά: Με αγροτική έκταση σήμερα

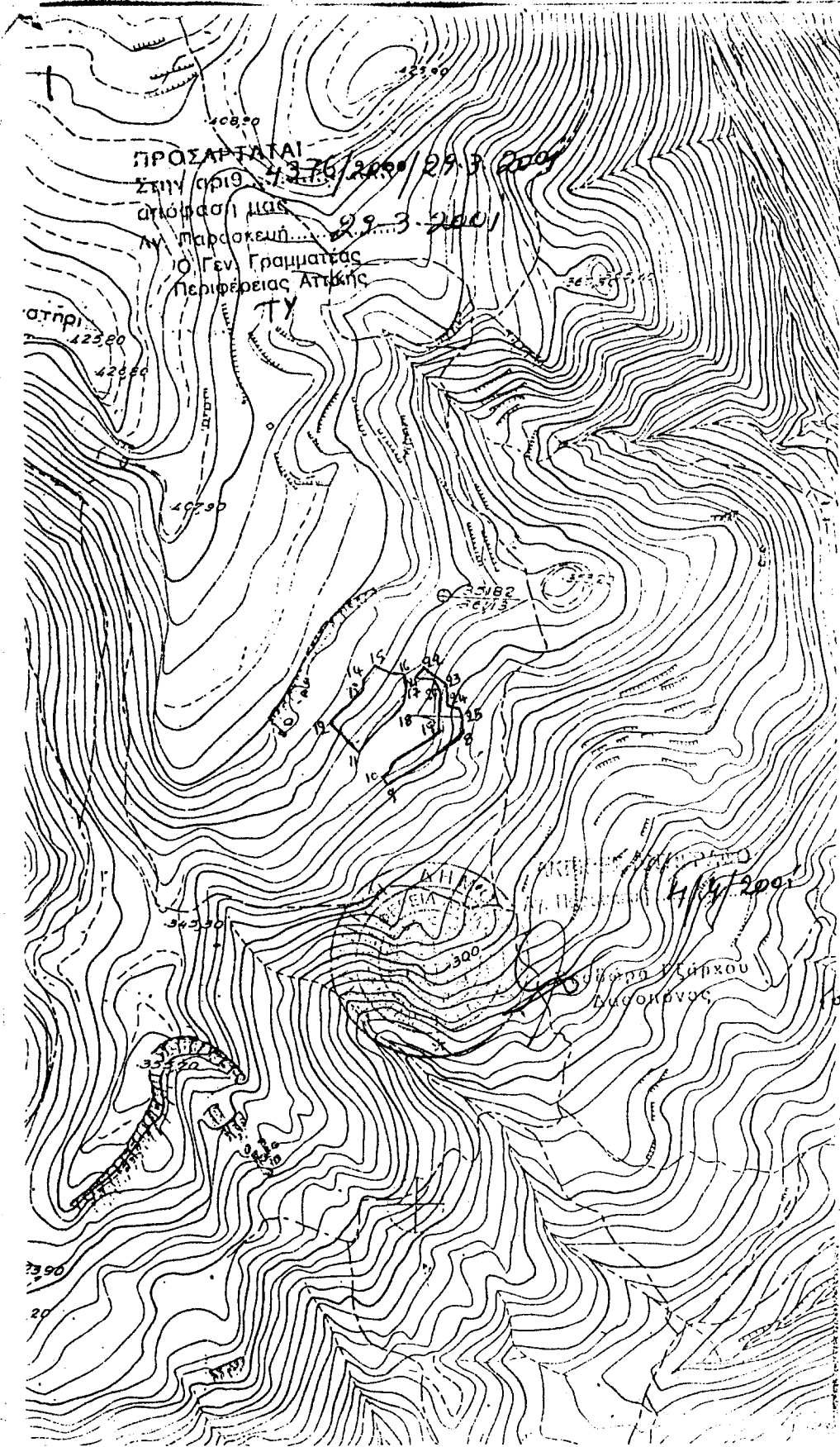
Βόρεια: Με αγροτική έκταση

Νότια: Με αγροτική έκταση

Η απόφαση αυτή να δημοσιευθεί στην Εφημερίδα της Κυβερνήσεως.

Αγία Παρασκευή, 29 Μαρτίου 2001

Ο Γενικός Γραμματέας Περιφέρειας
ΜΙΧΑΗΛ ΚΥΡΙΑΚΙΔΗΣ



ΕΦΗΜΕΡΙΣ ΤΗΣ ΚΥΒΕΡΝΗΣΕΩΣ
 ΤΗΣ ΕΛΛΗΝΙΚΗΣ ΔΗΜΟΚΡΑΤΙΑΣ
 ΤΜΗΜΑ ΔΕΥΤΕΡΟΝ
 ΣΥΝΤΑΧΘΗΝΤΕΣ ΚΑΤΑ ΠΟΡΕΥΣΙΝ