



04007571709010008



6435

ΕΦΗΜΕΡΙΣ ΤΗΣ ΚΥΒΕΡΝΗΣΕΩΣ

ΤΗΣ ΕΛΛΗΝΙΚΗΣ ΔΗΜΟΚΡΑΤΙΑΣ

ΤΕΥΧΟΣ ΤΕΤΑΡΤΟ

Αρ. Φύλλου 757

17 Σεπτεμβρίου 2001

ΠΕΡΙΕΧΟΜΕΝΑ

ΑΠΟΦΑΣΕΙΣ

- Κίνηση της διαδικασίας σύνταξης του Γενικού Πολεοδομικού Σχεδίου Μαργαριτίου Ν. Θεσπρωτίας..... 1
- Έγκριση τοπικού ρυμοτομικού σχεδίου στην εκτός σχεδίου περιοχή του Δήμου Ακρωτηρίου (Ν. Χαλίων), για τον καθορισμό χώρου ανέγερσης δημοτικού καταστήματος και καθορισμός όρων και περιορισμών δόμησης αυτού. 2
- Τροποποίηση εγκεκριμένου σχεδίου πόλεως Πατρών δια χαρακτηρισμού τμήματος του Ο.Τ. 1490 ως κοινοχρήστου χώρου στην συμβολή των οδών Ηρ. Πολυτεχνείου και Σοφοκλέους..... 3

ΔΙΟΡΘΩΣΕΙΣ ΣΦΑΛΜΑΤΩΝ

- Διόρθωση σφάλματος στην 1041400/3609/B0010/4.5.2001 απόφαση Υπουργού Οικονομικών. 4

ΑΠΟΦΑΣΕΙΣ

- Αριθ. 20896/5159 (1)
Κίνηση της διαδικασίας σύνταξης του Γενικού Πολεοδομικού Σχεδίου Μαργαριτίου Ν. Θεσπρωτίας.

Ο ΥΠΟΥΡΓΟΣ ΠΕΡΙΒΑΛΛΟΝΤΟΣ, ΧΩΡΟΤΑΞΙΑΣ ΚΑΙ ΔΗΜΟΣΙΩΝ ΕΡΓΩΝ

Έχοντας υπόψη:

1. Τις διατάξεις του άρθρου 3 παρ. 1 του Ν. 1337/1983 (Α33/14.3.1983 τ.Α') για την «Επέκταση των πολεοδομικών σχεδίων, την οικιστική ανάπτυξη και σχετικές ρυθμίσεις».

2. Τις διατάξεις του άρθρου 29Α του Ν. 1558/1985 «Κυβέρνηση και Κυβερνητικά Όργανα» (Α' 137) που προστέθηκε με το άρθρο 27 του Ν. 2081/1992 (Α' 154) και αντικαταστάθηκε με την παρ. 2α του άρθρου 1 του Ν. 2469/1997 (Α' 38).

3. Τις διατάξεις του άρθρου 41 του Ν. 1975/1991 «Είσοδος - έξοδος, παραμονή, εργασία, απέλαση αλλοδαπών, διαδικασία αναγνώρισης αλλοδαπών προσφύγων και άλλες διατάξεις» (Α' 184).

4. Το γεγονός ότι από τις κανονιστικές διατάξεις αυτής της απόφασης δεν προκαλείται δαπάνη σε βάρος του κρατικού προϋπολογισμού και του οικείου Ο.Τ.Α., αποφασίζουμε:

1. Την κίνηση της διαδικασίας σύνταξης του Γενικού Πολεοδομικού Σχεδίου Μαργαριτίου Ν. Θεσπρωτίας, τα όρια του οποίου φαίνονται στο σχετικό πρωτότυπο διάγραμμα σε κλίμακα 1:25.000 που θεωρήθηκε από τον Προϊστάμενο της Διεύθυνσης Τοπογραφικών Εφαρμογών με την 20896/2001 πράξη του και που αντίτυπό του σε φωτοσμίκρυνση δημοσιεύεται με την παρούσα απόφαση.

2. Η ισχύς της παρούσας απόφασης αρχίζει από τις 17.8.1990 ημέρα δημοσίευσης της 52732/3722/16.7.90 απόφασης Υπουργού Περιβάλλοντος, Χωροταξίας και Δημοσίων Έργων (Δ 422).

Η παρούσα απόφαση να δημοσιευθεί στην Εφημερίδα της Κυβερνήσεως.

Αθήνα, 30 Αυγούστου 2001

Ο ΥΠΟΥΡΓΟΣ

ΚΩΣΤΑΣ ΛΑΛΙΩΤΗΣ

Αριθ. 19927/4777

(2)

Άρθρο 1

Έγκριση τοπικού ρυμοτομικού σχεδίου στην εκτός σχεδίου περιοχή του Δήμου Ακρωτηρίου (Ν. Χανίων), για τον καθορισμό χώρου ανέγερσης δημοτικού καταστήματος και καθορισμός όρων και περιορισμών δόμησης αυτού.

**Ο ΥΠΟΥΡΓΟΣ ΠΕΡΙΒΑΛΛΟΝΤΟΣ,
ΧΩΡΟΤΑΞΙΑΣ ΚΑΙ ΔΗΜΟΣΙΩΝ ΕΡΓΩΝ**

Έχοντας υπόψη:

1. Τις διατάξεις των άρθρων 114 (παρ. 1), 183 (παρ. 1 και 2), 248, 249 και 250 του από 14.7.1999 Π.Δ/τος «Κώδικας Βασικής Πολεοδομικής Νομοθεσίας» (Δ' 580), όπως τα άρθρα 248, 249 και 250 τροποποιήθηκαν με τα άρθρα 5, 6 και 7 αντίστοιχα του Ν. 2831/2000 «Τροποποίηση των διατάξεων του Ν. 1577/1985 «Γενικός Οικοδομικός Κανονισμός» και άλλες πολεοδομικές διατάξεις» (Α' 140).

2. Τις διατάξεις της παρ. Δ2 του άρθρου 29 του Ν. 2831/2000 (Α' 140).

3. Τις διατάξεις του άρθρου 29Α του Ν. 1558/1985 «Κυβέρνηση και Κυβερνητικά Όργανα» (Α' 137), που προστέθηκε με το άρθρο 27 του Ν. 2081/1992 (Α' 154) και αντικαταστάθηκε με την παρ. 2α του άρθρου 1 του Ν. 2469/1997 (Α' 38).

4. Το 110/2001 υπηρεσιακό σημείωμα της Δ/σης Πολεοδομικού Σχεδιασμού - Τμήμα Α.

5. Την 145/18.1.2001 πράξη χαρακτηρισμού εκτάσεως της Δ/σης Δασών Χανίων.

6. Το γεγονός ότι από τις κανονιστικές διατάξεις αυτής της απόφασης δεν προκαλείται δαπάνη σε βάρος του κρατικού προϋπολογισμού και του προϋπολογισμού του οικείου Ο.Τ.Α., αποφασίζουμε:

1. Εγκρίνεται τοπικό ρυμοτομικό σχέδιο στην εκτός του εγκεκριμένου ρυμοτομικού σχεδίου περιοχή στη θέση «Σχοινοβόλακας» Περιφέρειας «Πυθάρι» του δήμου Ακρωτηρίου (Ν. Χανίων) για τον καθορισμό χώρου ανέγερσης εγκαταστάσεων Δημοτικού καταστήματος, όπως ο χώρος φαίνεται περικλειόμενος με πράσινη γραμμή και με στοιχεία Α, Β, Γ, Δ, Ε, Ζ, Η, Θ, Ι, Κ, Λ, Μ, Ν, Α σε κλίμακα 1:200 που θεωρήθηκε από τον Προϊστάμενο της Δ/σης Τοπογραφικών Εφαρμογών με την 19927/2001 πράξη του και που αντίτυπό του σε φωτοσμίκρυνση δημοσιεύεται με την παρούσα απόφαση.

2. Οι όροι και περιορισμοί δόμησης του παραπάνω χώρου καθορίζονται ως εξής:

α) Μέγιστο ποσοστό κάλυψης: τριάντα τοις εκατό (30%) της επιφανείας του χώρου.

β) Συντελεστής δόμησης: τέσσερα δέκατα (0,4).

γ) Μέγιστο επιτρεπόμενο ύψος των ανεγερθησομένων κτιρίων: οκτώ και μισό μέτρα (8,50).

δ) Αποστάσεις των κτιρίων από τον άξονα της εθνικής οδού: τριάντα μέτρα (30) και δέκα (10) μέτρα από τον άξονα της δημοτικού οδού.

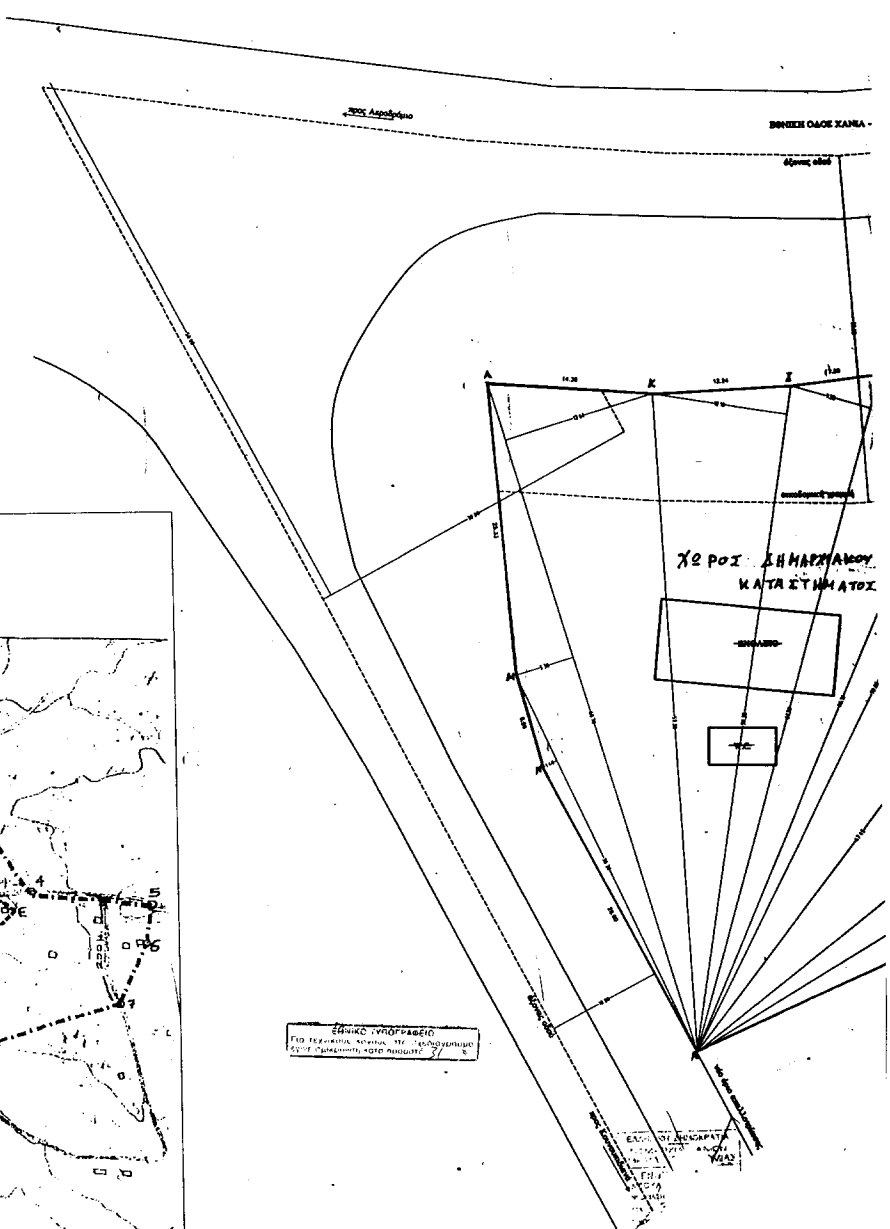
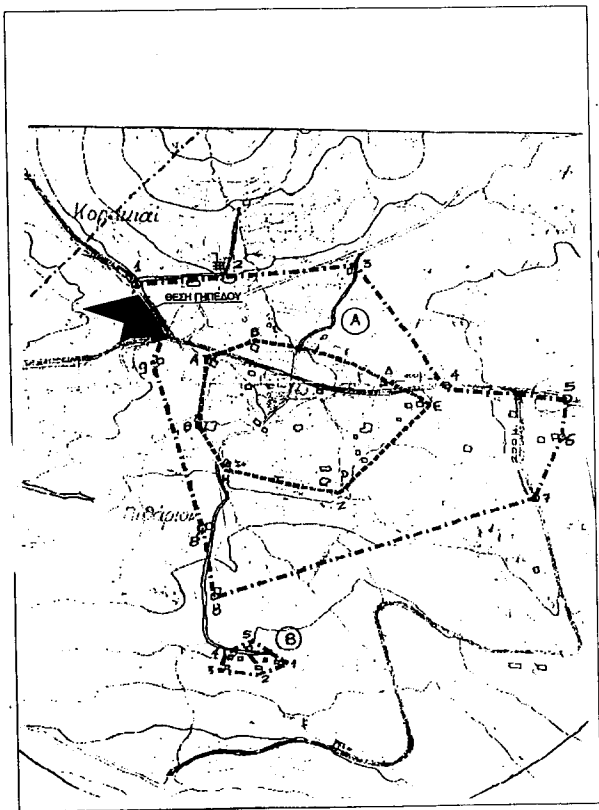
ε) Αποστάσεις των κτιρίων από τα πλάγια όρια του γηπέδου: πέντε (5) μέτρα.

3. Η ισχύς της παρούσας απόφασης αρχίζει από τη δημοσίευση της στην Εφημερίδα της Κυβερνήσεως.

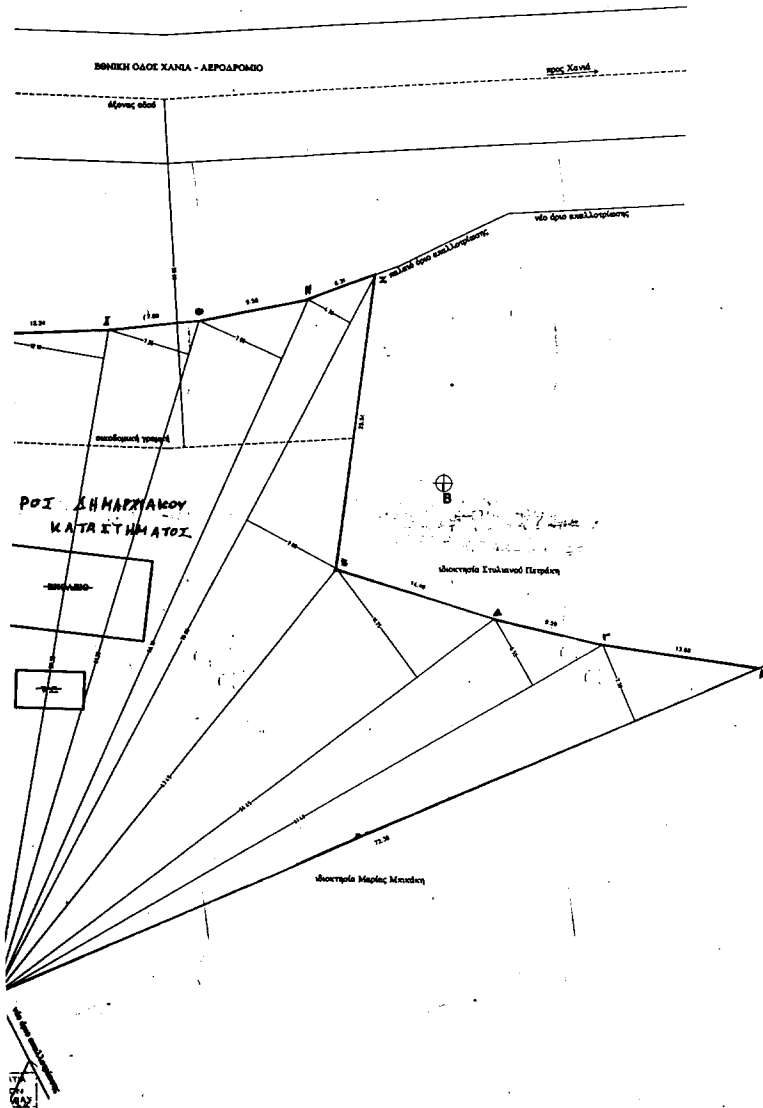
Η παρούσα απόφαση να δημοσιευθεί στην Εφημερίδα της Κυβερνήσεως.

Αθήνα, 7 Αυγούστου 2001

Ο ΥΠΟΥΡΓΟΣ
ΚΩΣΤΑΣ ΛΑΛΙΩΤΗΣ



ΕΛΛΗΝΙΚΗ ΔΗΜΟΚΡΑΤΙΑ
ΥΠΟΥΡΓΕΙΟ ΓΕΩΡΓΙΑΣ
ΚΑΙ ΚΑΤΑΣΤΡΟΦΗΣ
ΔΙΕΥΘΥΝΣΗ ΚΑΤΑΣΤΡΟΦΗΣ
ΤΕΧΝΙΚΟ ΓΡΑΦΕΙΟ



ΕΛΤΑ ΚΑΝΟΝΙ ΟΡΘΟΓΩΝΙΟΝ σελίδος
Π.Δ. 31.192/04ΣΤ. ΤΩ ΑΥΤ. 1992/01 σελίδος Α.Κ. 203/2000

Απόσταση	3000μ
Εύρος	100
Μήκος προέκτασης	20
Μήκος μήκους	60
Συντελεστής Μέγιστος	Κ.Α. 0,3
Μήκος κωνοειδούς	200μ
Πλάτος κωνοειδούς	100μ
Μήκος άκρας	7,20 + 4 από 1,30

ΕΜΒΛΑΘΟΝ ΓΥΘΙΟΥ

ΤΥΠΟΣ	ΜΕΤΡ.	ΤΥΧΗ	ΕΜΒΛΑΘΟΝ
ΑΒ	6,40	1,20	22,40
ΑΓ	3,40	6,20	19,20
ΑΔ	4,70	8,70	29,87
ΑΕ	7,00	9,00	36,00
ΑΖ	6,00	4,20	14,20
ΑΗ	6,20	1,20	2,64
ΑΘ	3,20	1,20	2,64
ΑΙ	3,70	1,20	3,66
ΑΚ	6,20	1,20	42,76
ΑΛ	6,20	1,20	10,20
ΑΜ	3,20	1,40	25,48
ΣΥΝΟΛΟ			224,64

ΥΠΟΧΡΩΣΗ
Το εγκεκριμένο Α-2-Ε-Η-Α. αριθμός 25466μ
βασισμένο στην σελίδα
στη θέση της μερικής άρσης της υποχρέωσης,
και σύμφωνα με τον άρθρο 17-10-1988
του νόμου αριθ 17-10-1988
Το έργο υποχρεώσεων αυτών διατάσσεται
Χανιά Νοέμβριος 2000
σ σελίδος

ΥΠΟΥΡΓΕΙΟ
ΠΕΡΙΒΑΛΛΟΝΤΟΣ ΧΩΡΟΤΑΞΙΑΣ ΚΑΙ ΔΗΜ. ΕΡΓΩΝ

ΕΛΛΗΝΙΚΗ ΔΗΜΟΚΡΑΤΙΑ
ΠΕΡΙΦΕΡΕΙΑ ΚΡΗΤΗΣ
ΓΕΝΙΚΗ Δ/ΝΣΗ ΠΕΡΙΦΕΡΕΙΑΣ
Δ/ΝΣΗ ΤΟΠΙΚΗΣ ΑΥΤΟΔΙΟΙΚΗΣΗΣ ΚΑΙ ΔΙΟΙΚΗΣΗΣ ΝΟΜΟΥ ΧΑΝΙΩΝ
ΤΜΗΜΑ Τ.Υ.Δ.Κ.

ΑΝΕΓΕΡΣΗ ΝΕΟΥ ΔΗΜΑΡΧΕΙΑΚΟΥ ΚΑΤΑΣΤΗΜΑΤΟΣ

Εργοδότης: ΔΗΜΟΣ ΑΚΡΟΤΗΡΙΟΥ

Φύση: ΠΥΘΑΡΙ - ΔΗΜΟΣ ΑΚΡΟΤΗΡΙΟΥ

Μελετητές: ΤΡΟΥΛΑΚΗΣ ΦΡΑΓΚΙΣΚΟΣ, Πολιτικός Μηχανικός
ΚΙΜΩΝΗΣ ΕΜΜΑΝΟΥΗΛ, Μηχανολόγος Μηχανικός
Συνεργάτης Μελετητής: ΚΑΛΑΠΗΡΗΣ ΙΩΑΝΝΗΣ, Αρχιτέκτονας

ΤΟΠΟΓΡΑΦΙΚΗ ΜΕΛΕΤΗ

Όμιλος σχεδίων: Αριθμός σχεδίου

ΤΟΓΡΑΦΙΚΟ ΔΙΑΓΡΑΜΜΑ **Τοπ 1**

ΚΑΙΜΑΚΑ 1200 Χανιά Νοέμβριος 2000

Χανιά, 11/11/2000
Ο αναρτάς

Αρτίου
Χανιά, 15/11/2000
Διευθυντής
Η Προϊσταμένη Τ.Υ.Δ.Κ.

ΥΠΟΥΡΓΕΙΟ
ΠΕΡΙΒΑΛΛΟΝΤΟΣ ΧΩΡΟΤΑΞΙΑΣ ΚΑΙ ΔΗΜ. ΕΡΓΩΝ

ΕΠΙΣΤΡΟΦΗ ΤΗΝ ΥΠΟΧΡΕΩΣΗ Ε. 19923/01 ΑΦΟΡΩΣΗ
ΠΕΡΙ "ΕΓΚΡΙΣΗΣ ΤΟΠΙΚΩΝ ΠΡΟΤΑΣΕΩΝ ΣΧΕΔΙΩΝ
ΣΤΗΝ ΕΛΛΗΝΙΚΗ ΠΕΡΙΦΕΡΕΙΑ ΤΩΝ ΧΑΝΙΩΝ
ΓΙΑ ΤΗΝ ΚΑΤΑΣΤΑΣΗ
ΝΕΟΥ ΑΝΕΓΕΡΣΗΣ ΔΗΜΑΡΧΕΙΑΚΟΥ ΚΑΤΑΣΤΗΜΑΤΟΣ
ΣΤΗΝ ΕΛΛΗΝΙΚΗ ΠΕΡΙΦΕΡΕΙΑ ΤΩΝ ΧΑΝΙΩΝ
ΠΡΟΣ ΤΟ ΥΠΟΥΡΓΕΙΟ ΠΕΡΙΒΑΛΛΟΝΤΟΣ ΧΩΡΟΤΑΞΙΑΣ
ΚΑΙ ΔΗΜ. ΕΡΓΩΝ
Ο Δ/ντής
Ι. ΠΑΝΑΓΟΠΟΥΛΟΣ

Αριθ. 3290

(3)

Τροποποίηση εγκεκριμένου σχεδίου πόλεως Πατρών δια χαρακτηρισμού τμήματος του Ο.Τ. 1490 ως κοινοχρήστου χώρου στην συμβολή των οδών Ηρ. Πολυτεχνείου και Σοφοκλέους.

Ο ΓΕΝΙΚΟΣ ΓΡΑΜΜΑΤΕΑΣ ΠΕΡΙΦΕΡΕΙΑΣ
ΔΥΤΙΚΗΣ ΕΛΛΑΔΟΣ

Έχοντας υπ' όψη:

1. Τις διατάξεις του ΝΔ της 17.7.23 όπως μεταγενέστερα τροποποιήθηκαν και συμπληρώθηκαν και ειδικότερα του άρθρ. 3 αυτού.
2. Τον Ν. 1622/86 (ΦΕΚ 92/14.7.86) «Τοπ. Αυτοδ. Περιφ. Ανάπτυξη και Δημοκρατικός Προγραμματισμός».
3. Τον Ν. 2503/97 Περί διοίκησης, οργάνωσης, στελέχωσης της Περιφέρειας.
4. Τον Ν. 2831/13.6.00 (ΦΕΚ 140/13.6.00) άρθρο 29 παρ. 4.
5. Τον Ν. 2508/11/13.6.97 ΦΕΚ 124 «Βιώσιμη Οικιστική Ανάπτυξη των πόλεων και Οικισμών της Χώρας και άλλες διατάξεις» άρθρο 25 παρ. 9α σε συνδυασμό με το Ν. 2831/2000.
6. Την αριθμ. οικ. 301 Γ.Γ./15.9.98 απόφαση «μεταβίβαση εξουσίας προς υπογραφή του Γεν. Γραμμ. Περιφ. Δυτ. Ελλάδος» ΦΕΚ 138 Β/2.10.98.

7. Την υπ' αριθμ. 984/13.4.00 απόφαση Γεν. Γραμματέα περί Συγκρότησης του Περιφερειακού Συμβουλίου ΧΟΠ Δυτ. Ελλάδος.

8. Τις αριθμ. 614/26.7.99 και 145/16.2.00 αποφάσεις του Δημοτικού Συμβουλίου Πατρών, με τις οποίες γνωμοδοτεί υπέρ της τροποποίησης καθώς και την τήρηση της νόμιμης διαδικασίας.

9. Την με αριθμ. Δ.Υ. 3290 εισήγηση της ΔΙΠΕΧΩ στο Περ. ΣΧΟΠ.

10. Την θετική γνωμοδότηση του Περ. ΣΧΟΠ που φαίνεται στο πρακτικό του αριθ. 2/31.5.01/8.

11. Το γεγονός ότι με την παρούσα τροποποίηση δεν προκαλείται δαπάνη σε βάρος του κρατικού προϋπολογισμού και του οικείου ΟΤΑ, αποφασίζουμε:

Εγκρίνουμε την τροποποίηση του σχεδίου Πόλεως Πατρών για χαρακτηρισμό τμήματος Ο.Τ. 1490 ως κοινοχρήστου χώρου στην συμβολή των οδών Ηρ. Πολυτεχνείου και Σοφοκλέους στην Πάτρα όπως φαίνεται στο συνημμένο τοπογραφικό διάγραμμα και για τους λόγους που αναφέρονται στο ως άνω πρακτικό του Π.ΣΧΟΠ.

Η παρούσα απόφαση να δημοσιευθεί στην Εφημερίδα της Κυβερνήσεως.

Πάτρα, 1 Αυγούστου 2001

Με εντολή Γενικού Γραμματέα Περιφέρειας
Η Διευθύντρια
ΚΛΗΜΕΝΤΙΑ ΚΑΡΑΓΙΑΝΝΗ

Πλ. 45

ΤΡΟΠΟΠΟΙΗΣΗ ΣΧΕΔΙΟΥ...

ΠΟΛΕΩΣ ΠΑΤΡΩΝ

ΣΥΜΦΩΝΑ ΜΕ ΤΗΝ ΥΠ ΑΡ 3290/01
ΑΠΟΦΑΣΗ του Περιφερειάρχη Δυτ. Ελλάδος

ΔΗΜΟΣ ΠΑΤΡΩΝ
Δ/ΝΣΗ ΠΟΛΕΩΣ ΣΧΕΔΙΑΣΜΟΥ Κ ΕΦΑΡΜΟΓΩΝ
1) Εγκρίθηκε όπως συμπληρωθεί με τις υπ αρ 614/99 κ 145/2000 αποφασίσεις του Δ/ντ. Συμβουλίου.
2) Βάσει της 63 αρ. 21 του ΠΔ της 3/4/1929 περί ΓΟΚ διασαφηνίζεται ότι ο υπό στοιχεία ΑΒΓΔΑ εδαφικός χώρος 16 του Δ/τηρίου προτείνεται ως κ.χ.-ηλεκτρά κ κατιστάσει πλήρως ρυθμιζόμενος

Πατρά: 11-4-2000

Ο ΔΙΕΥΤΗΡΗΣ
ΤΕΧΝΙΚΟΥ ΣΧΕΔΙΑΣΜΟΥ
ΚΑΙ ΕΦΑΡΜΟΓΩΝ

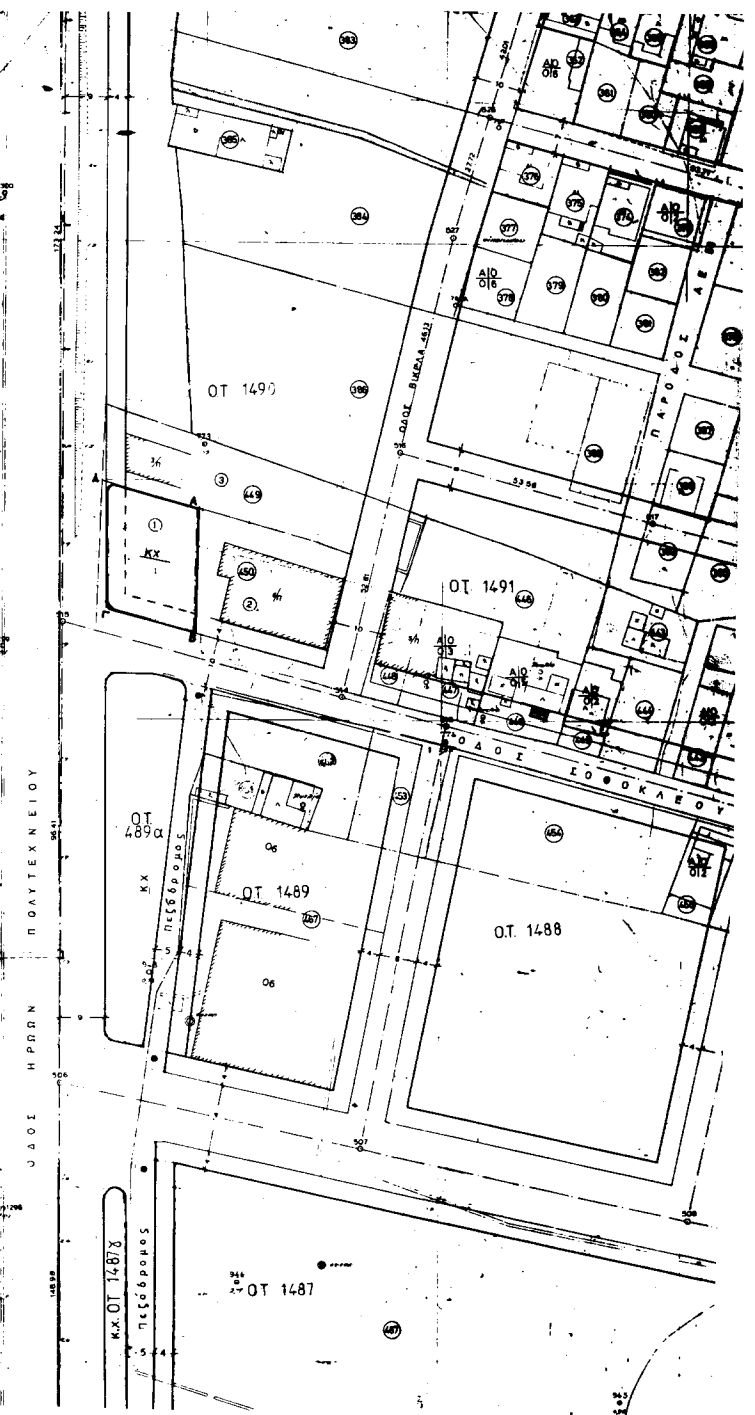
Ο ΔΙΕΥΤΗΡΗΣ
ΠΕΡΙΦΕΡΕΙΑΣ ΔΥΤ. ΕΛΛΑΔΟΣ

ΑΝΕΜ ΠΡΟΣ ΤΟ Δ/ΝΣΗ ΠΟΛΕΩΣ ΣΧΕΔΙΑΣΜΟΥ Κ ΕΦΑΡΜΟΓΩΝ
ΑΠΟΦΑΣΗ ΤΗΣ 3290/01
ΠΡΟΣΦΕΡΟΝΤΟΣ ΤΟΝ ΚΑΤΑΡΤΙΣΤΗΝ ΤΕΧΝΙΚΟΝ ΣΧΕΔΙΑΣΜΟΥ Κ ΕΦΑΡΜΟΓΩΝ
ΑΠΟΦΑΣΙΣΤΕΣ ΤΟΝ ΚΑΤΑΡΤΙΣΤΗΝ ΤΕΧΝΙΚΟΝ ΣΧΕΔΙΑΣΜΟΥ Κ ΕΦΑΡΜΟΓΩΝ
ΑΠΟΦΑΣΙΣΤΕΣ ΤΟΝ ΚΑΤΑΡΤΙΣΤΗΝ ΤΕΧΝΙΚΟΝ ΣΧΕΔΙΑΣΜΟΥ Κ ΕΦΑΡΜΟΓΩΝ

Υ Π Ο Μ Ν Η Μ Α

1	Απόφαση κίνησης
2	Ρηγύθμισης κίνησης δικτύου ηλεκτρικής ενέργειας - ΒΙΒΛΙΑ 1
3	Καταβίβας Μεγέλαος - Ηρ. Πολυτεχνείου 73

ΕΘΝΙΚΟ ΓΥΡΟΓΡΑΦΕΙΟ
ΓΙΑ ΤΕΧΝΙΚΟΥΣ ΛΟΓΟΥΣ ΟΤΕ ΕΞΕΛΙΞΕΤΑΙ
ΣΕΝΕ ΟΜΟΙΟΤΗΤΑ ΚΑΤΑ ΛΟΓΟΤΥΠΟ



ΔΙΟΡΘΩΣΕΙΣ ΣΦΑΛΜΑΤΩΝ

(4)

Στο ΦΕΚ 420/Τ.Δ'/6.6.2001 όπου δημοσιεύθηκε η 1041400/3609/Β0010/4.5.2001 απόφαση καθορισμού των ορίων αιγιαλού - παραλίας στη θέση «από τούνελ κάστρου μέχρι Σιδηροδρομικό Σταθμό Πλαταμώνα» στο Ν. Πιερίας, γίνεται η εξής διόρθωση:

Στο διατακτικό μέρος της απόφασης στην παράγραφο (β) διορθώνεται το εσφαλμένο:

«Την οριογραμμή της παραλίας με κίτρινη συνεχή πολυγωνική γραμμή κορυφή του καθορισμού της οριο-

γραμμής του αιγιαλού του Δ.Δ. Παντελεήμονα (ΦΕΚ 56/Δ/5.2.87) η δε κορυφή 34' είναι με αριθμό 1' του καθορισμού της οριογραμμής του αιγιαλού του Δ.Δ. Πλαταμώνα (ΦΕΚ 406/Δ'/1.7.91)».

Στο ορθό:

«Την οριογραμμή της παραλίας με κίτρινη συνεχή πολυγωνική γραμμή κορυφή του καθορισμού της οριογραμμής της παραλίας του Δ.Δ. Παντελεήμονα (ΦΕΚ 56/Δ/5.2.87) η δε κορυφή 34' είναι η με αριθμό 1' του καθορισμού της οριογραμμής της παραλίας του Δ.Δ. Πλαταμώνα (ΦΕΚ 406/Δ'/1.7.91)».

(Από το Υπουργείο Οικονομικών)