



# ΕΦΗΜΕΡΙΣ ΤΗΣ ΚΥΒΕΡΝΗΣΕΩΣ

## ΤΗΣ ΕΛΛΗΝΙΚΗΣ ΔΗΜΟΚΡΑΤΙΑΣ

ΤΕΥΧΟΣ ΤΕΤΑΡΤΟ

Αρ. Φύλλου 761

18 Σεπτεμβρίου 2001

### ΠΕΡΙΕΧΟΜΕΝΑ

#### ΑΠΟΦΑΣΕΙΣ

- Τροποποίηση εγκεκριμένου Ρ.Σ Δήμου Αχαρνών (Ν. Αττικής) στο ΟΤ 150 Κάτω Μενιδίου..... 1
- Τροποποίηση του εγκεκριμένου ρυμοτομικού σχεδίου τμήματος του ΟΤ 107 στη συμβολή των οδών Με-νελάου και Αριστείδου του Δήμου Καλλιθέας με αποχαρακτηρισμό του από χώρο Δημοτικής Προ-νοίας σε οικοδομήσιμο ..... 2
- Τροποποίηση εγκεκριμένου σχεδίου πόλεως Πατρών μεταξύ των οδών Φροίξου, Ανθίμου, Φοινίκης και Ευβοίας και εντός του Ο.Τ. 1095α δια αναγνωρίσε-ως υφισταμένου Κοινοχρήστου χώρου ως εγκεκρι-μένης οδού..... 3
- Άρση αναδάσωσης έκτασης 376,455 στρ. στη θέση "Μπλετσέϊκα" Δημ. Διαμ/τος Αερινού, του Δήμου Φερών, Ν. Μαγνησίας, η οποία αποτελεί μέρος της έκτασης που έχει κηρυχθεί αναδασωτέα με την αριθ. 2789/ 10.10.96 απόφασή μας ..... 4

#### ΑΠΟΦΑΣΕΙΣ

- Αριθ. ΠΕ.ΧΩ. οικ. 2603/Φ.Τροπ/2001 (1)
- Τροποποίηση εγκεκριμένου Ρ.Σ Δήμου Αχαρνών (Ν. Ατ-τικής) στο ΟΤ 150 Κάτω Μενιδίου.
- Ο ΓΕΝΙΚΟΣ ΓΡΑΜΜΑΤΕΑΣ ΠΕΡΙΦΕΡΕΙΑΣ ΑΤΤΙΚΗΣ
- Έχοντας υπόψη:
1. Το Ν. 2503/1997 (ΦΕΚ 107 Α/30.5.1997) "Διοίκηση, Οργάνωση, Στελέχωση της Περιφέρειας κ.λπ."
  2. Το Ν. 1577/1985 "Γενικός Οικοδομικός Κανονισμός", όπως ισχύει μετά το Ν. 2831/2000 (Φ.Ε.Κ. 140 Α).
  3. Τα άρθρα 152 §6, 154, 160 και 161 του από 14/27.7.1999

Π.Δ. "Κώδικας Βασικής Πολεοδομικής Νομοθεσίας" (Φ.Ε.Κ. 580 Δ).

4. Την με αρ. 75724/1151/30.12.1983(ΦΕΚ 767 Β/ 30.12.1983) Κοινή Απόφαση Υπουργών Προεδρίας της Κυβερνήσεως και Χ.Ο.Π. "Κωδικοποίηση τροποποίηση και συμπλήρωση των Συλλογικών Οργάνων γνωμοδοτι-κής και αποφασιστικής αρμοδιότητας του Υπ.ΧΟΠ σε ενι-αίο κείμενο".

5. Την με αριθμό 11383/20.3.2000 απόφασή μας περί "Συγκρότησης Περιφερειακού Συμβουλίου Χωροταξίας Οικισμού και Περιβάλλοντος (Περ. Σ.Χ.Ο.Π.) της Περιφέ-ρειας Αττικής", όπως τροποποιήθηκε και συμπληρώθηκε με τις υπ' αριθμούς 27112/30.6.2000, 46931/30.10.2000 και 18591/3.4.2001 αποφάσεις μας.

6. Την υπ' αριθμ. 547/99 απόφαση του Δημ. Συμβουλίου Δήμου Αχαρνών.

7. Την υπ' αριθμ. ΠΕΧΩ 1987/Φ.Τροποπ/28.6.2001 θετι-κή εισήγηση της Δ/σης ΠΕΧΩ Περιφέρειας Αττικής.

8. Την ομόφωνη θετική γνωμοδότηση, του ΣΧΟΠ της Περιφέρειας Αττικής που διατυπώθηκε στην 1η πράξη στην 16η συνεδρίαση της 9.7.2001.

9. Το γεγονός ότι από τις διατάξεις αυτής της απόφα-σης δεν προκαλείται δαπάνη σε βάρος του κρατικού προ-ϋπολογισμού, αποφασίζουμε:


Εγκρίνουμε την ιδιωτική οδό Ελληνορώσων ως πεζό-δρομο πλάτους 6 μ. στο ΟΤ 150 του Κάτω Μενιδίου όπως φαίνεται στο πρωτότυπο τοπογραφικό διάγραμμα σε κλί-μακα 1:500 που έχει θεωρηθεί από την Προϊσταμένη της Δ/σης ΠΕΧΩ Περιφέρειας Αττικής και που αντίγραφό του δημοσιεύεται με την παρούσα απόφαση.

Η ισχύς της παρούσης αρχίζει με τη δημοσίευσή της στην Εφημερίδα της Κυβερνήσεως.

Η παρούσα απόφαση να δημοσιευθεί στην Εφημερίδα της Κυβερνήσεως.

Αθήνα, 5 Σεπτεμβρίου 2001

Ο Γενικός Γραμματέας Περιφέρειας  
ΜΙΧΑΗΛ ΚΥΡΙΑΚΙΔΗΣ



ΑΡΧΟΣ ΑΣΦΑΛΩΝ  
Ε. Π. Α.

ΤΡΟΠΟΠΟΙΗΣΗ ΟΤ. 150  
ΟΔΟΥ ΕΛΛΗΝΟΣΠΟΝ  
ΠΑΡΟΥΣΟΥ ΟΔΟΥ ΚΑΡΑΟΛΗ

Το σχέδιο, εκτελεστικό...  
...από το σχέδιο αναρτημένο...  
...στην Αθήνα...

12-2-89  
ΕΥΝ ΠΑΣΑΕ

ΟΡΘΟΤΕΧΝΗΣ  
Νικ. Γαργαλιάνος

ΑΡΧ. ΤΕΧΝΟΣ

ΥΠΟΜΝΗΜΑ

- ΕΥΣ. ΡΥΘΜΙΣΤΙΚΗ ΓΡΑΜΜΗ
- ΕΥΣ. ΟΙΚΟΔΟΜΙΚΗ ΓΡΑΜΜΗ
- ΠΡΟΤ. ΡΥΘΜΙΣΤΙΚΗ ΓΡΑΜΜΗ
- ΠΡΟΤ. ΟΙΚΟΔΟΜΙΚΗ ΓΡΑΜΜΗ
- ΚΑΥΡΩΤΙΚΕΣ ΠΥΛ. & ΟΙΚ. ΓΡΑΜΜΕΣ

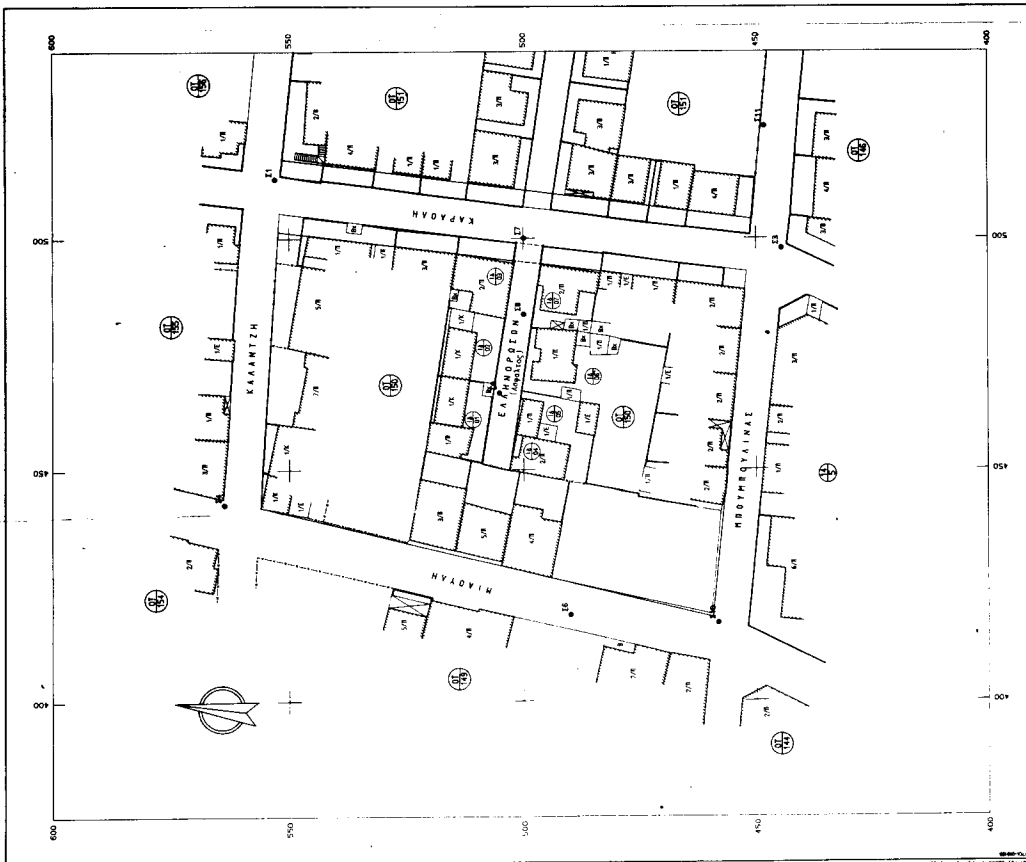
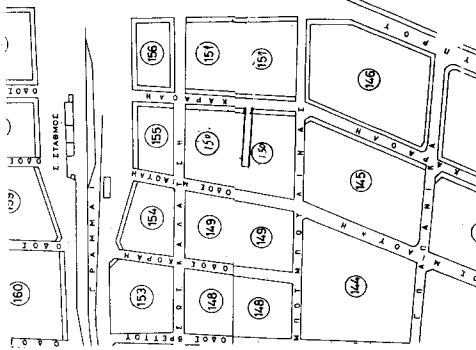
ΠΙΝΑΚΑΣ ΙΔΙΟΚΤΗΤΩΝ

Α/Α	ΟΝΟΜΑΤΕΡΩΝ	ΑΙΣΙΟΝΟΧ	ΕΛΛΗΝΟΣΠΟΝ	18 ΜΑΡΤΕΣ
1	ΝΙΚΟΛΑΟΣ ΑΣΡΑΚΙ	-/-	-/-	-/-
2	ΚΑΡΕΤΑΝΑΧ	-/-	-/-	-/-
3	ΜΗΝΟΥ ΠΑΝΟΣ ΚΩΝ/ΝΟΣ	-/-	-/-	-/-
4	ΑΝΔΡΕΑΣ ΚΩΝ/ΝΟΣ	-/-	-/-	-/-
5	ΑΝΔΡΕΑΣ ΚΩΝ/ΝΟΣ	-/-	-/-	-/-
6	ΓΑΥΡΟΥ ΒΑΡΒΑΡΑ	-/-	-/-	-/-
7	ΖΩΤΟΥ ΜΑΡΙΑ	-/-	-/-	-/-

ΟΡΟΙ ΔΟΜΗΣΗΣ

Α/ΠΚ ΜΕΚ 2534/31-08-33  
ΑΡΤΙΘΜΙΑ ΔΕ. ΤΟΚ 9,5 7% Π=0 Ε=200  
ΕΠΙΠΕΔΟΝ ΚΑΥΡΩΤ. ΤΟΚ 10,6 Ε=100 Β=7,50  
ΣΥΝΤΕΛΕΣΤΗΣ ΔΟΜΗΣΗΣ 1,80 ΜΕΚ 4174/78

ΑΠΟΣΤΑΣΙΑ ΕΚ ΤΟΥ ΕΓΚΕΚΡΙΜΕΝΟΥ ΡΥΘΜΙΣΤΙΚΟΥ



ΑΡΧ. ΤΕΧΝΟΣ: ΕΥΝ ΠΑΣΑΕ

Αριθ. ΠΕ.ΧΩ. οικ. 2583/Φ.Τροπ/2001

(2)

Τροποποίηση του εγκεκριμένου ρυμοτομικού σχεδίου τμήματος του ΟΤ 107 στη συμβολή των οδών Μενελάου και Αριστείδου του Δήμου Καλλιθέας με αποχαρακτηρισμό του από χώρο Δημοτικής Πρόνοιας σε οικοδομήσιμο.

Ο ΓΕΝΙΚΟΣ ΓΡΑΜΜΑΤΕΑΣ  
ΠΕΡΙΦΕΡΕΙΑΣ ΑΤΤΙΚΗΣ

Έχοντας υπόψη:

1. Το Ν. 2503/1997 (ΦΕΚ 107 Α/30.5.1997) "Διοίκηση, Οργάνωση, Στελέχωση της Περιφέρειας κ.λπ."
2. Το Ν. 1577/1955 "Γενικός Οικοδομικός Κανονισμός", όπως ισχύει μετά το Ν. 2831/2000 (Φ.Ε.Κ. 140 Α).
3. Τα άρθρα 152 §6, 154, 160 και 161 του από 14/27.7.1999 Π.Δ. "Κώδικας Βασικής Πολεοδομικής Νομοθεσίας" (Φ.Ε.Κ. 580 Δ).
4. Την με αρ. 75724/1151/30.12.1983(ΦΕΚ 767 Β/30.12.1983) Κοινή Απόφαση Υπουργών Προεδρίας της Κυβερνήσεως και Χ.Ο.Π. "Κωδικοποίηση τροποποίηση και συμπλήρωση των Συλλογικών Οργάνων γνωμοδοτικής και αποφασιστικής αρμοδιότητας του Υπ.ΧΟΠ σε ενιαίο κείμενο".
5. Την με αριθμό 11383/20.3.2000 απόφασή μας περί "Συγκρότησης Περιφερειακού Συμβουλίου Χωροταξίας Οικισμού και Περιβάλλοντος (Περ. Σ.Χ.Ο.Π.) της Περιφέρειας Αττικής", όπως τροποποιήθηκε και συμπληρώθηκε

με τις υπ' αριθμούς 27112/30.6.2000, 46931/30.10.2000 και 18591/3.4.2001 αποφάσεις μας.

6. Την υπ' αριθμ. 508/9.10.2000 απόφαση του Δημ. Συμβουλίου Δήμου Καλλιθέας.

7. Την υπ' αριθμ. ΠΕΧΩ 744/2001 θετική εισήγηση της Δ/σης ΠΕΧΩ Περιφέρειας Αττικής.

8. Την θετική γνωμοδότηση του ΣΧΟΠ της Περιφέρειας Αττικής που διατυπώθηκε στην 19η συνεδρίαση 3η πράξη της 20.7.2001.

9. Το γεγονός ότι από τις διατάξεις της παρούσης δεν προκαλείται δαπάνη σε βάρος του κρατικού προϋπολογισμού, αποφασίζουμε:

Εγκρίνεται η τροποποίηση του εγκεκριμένου ρυμοτομικού σχεδίου τμήματος του ΟΤ 107 στη συμβολή των οδών Μενελάου και Αριστείδου του Δήμου Καλλιθέας με αποχαρακτηρισμό του από χώρο Δημοτικής Πρόνοιας σε οικοδομήσιμο όπως φαίνεται στο σχετικό πρωτότυπο διάγραμμα σε κλίμακα 1/500 που έχει θεωρηθεί από την προϊσταμένη της Δ/σης ΠΕΧΩ Περιφέρειας Αττικής και που συνοπτικό του αντίτυπο δημοσιεύεται με την παρούσα απόφαση.

2) Η ισχύς της παρούσης απόφασης αρχίζει από τη δημοσίευσή της στην Εφημερίδα της Κυβερνήσεως.

Η παρούσα απόφαση να δημοσιευτεί στην Εφημερίδα της Κυβερνήσεως.

Αθήνα, 3 Σεπτεμβρίου 2001

Ο Γενικός Γραμματέας Περιφέρειας  
ΜΙΧΑΗΛ ΚΥΡΙΑΚΙΔΗΣ



Αριθ. 2716

(3)

Τροποποίηση εγκεκριμένου σχεδίου πόλεως Πατρών μεταξύ των οδών Φροίξου, Ανθίμου, Φοινίκης και Ευβοίας και εντός του Ο.Τ. 1095α δια αναγνώρισεως υφισταμένου Κοινοχρήστου χώρου ως εγκεκριμένης οδού.

Ο ΓΕΝΙΚΟΣ ΓΡΑΜΜΑΤΕΑΣ  
ΠΕΡΙΦΕΡΕΙΑΣ ΔΥΤΙΚΗΣ ΕΛΛΑΔΟΣ

Έχοντας υπ' όψη:

1. Τις διατάξεις του ΝΔ της 17.7.23 όπως μεταγενέστερα τροποποιήθηκαν και συμπληρώθηκαν και ειδικότερα του άρθρου 3 αυτού.

2. Τον Ν. 1622/86 (ΦΕΚ 92/14.7.86) "Τοπ. Αυτοδ. Περιφ. Ανάπτυξη και Δημοκρατικός Προγραμματισμός".

3. Τον Ν. 2503/97 Περί διοίκησης, οργάνωσης, στελέχωσης της Περιφέρειας.

4. Τον Ν. 2831/13.6.2000 (ΦΕΚ 140/13.6.2000) άρθρο 29 παρ. 4.

5. Τον Ν. 2508/11/13.6.97 ΦΕΚ 124 "Βιώσιμη Οικιστική Ανάπτυξη των πόλεων και Οικισμών της Χώρας και άλλες διατάξεις" άρθρο 25 παρ. 9α σε συνδυασμό με το Ν. 2831/2000.

6. Την αριθμ. οικ. 301 Γ.Γ./15.9.98 απόφαση "μεταβίβαση εξουσίας προς υπογραφή του Γεν. Γραμμ. Περιφ. Δυτ. Ελλάδος" ΦΕΚ 138 Β/2.10.98.

7. Την υπ' αριθμ. 984/13.4.2000 απόφαση Γεν. Γραμματέα περί Συγκρότησης του Περιφερειακού Συμβουλίου ΧΟΠ Δυτ. Ελλάδος.

8. Την από 25.1.2000 αίτηση της Χρυσούλας Κυριακού με την οποία ζητά την τροποποίηση του σχεδίου πόλεως δια αναγνώρισεως υφισταμένου κοινοχρήστου χώρου ως εγκεκριμένης οδού.

9. Την αριθμ. 384/17.5.2000 απόφαση του Δημοτικού Συμβουλίου Πατρών με την οποία γνωμοδοτεί υπέρ της τροποποίησης καθώς και την τήρηση της νόμιμης διαδικασίας.

10. Την με αριθμ. Δ.Υ. 2716 εισήγηση της ΔΙΠΕΧΩ στο Περ. ΣΧΟΠ.

11. Την θετική γνωμοδότηση του Περ. ΣΧΟΠ που φαίνεται στο πρακτικό του αριθ. 3/5.7.2001/1.

12. Το γεγονός ότι με την παρούσα τροποποίηση δεν προκαλείται δαπάνη σε βάρος του κρατικού προϋπολογισμού και του οικείου ΟΤΑ, αποφασίζουμε:

Εγκρίνουμε την τροποποίηση του σχεδίου Πόλεως Πατρών μεταξύ των οδών Φροίξου, Ανθίμου, Φοινίκης και Ευβοίας και εντός του Ο.Τ. 1095α δια αναγνώρισεως υφισταμένου κοινοχρήστου χώρου ως εγκεκριμένης οδού, όπως φαίνεται στο συνημμένο τοπογραφικό διάγραμμα και για τους λόγους που αναφέρονται στο ως άνω πρακτικό του Περ. ΣΧΟΠ.

Η παρούσα απόφαση να δημοσιευτεί στην Εφημερίδα της Κυβερνήσεως.


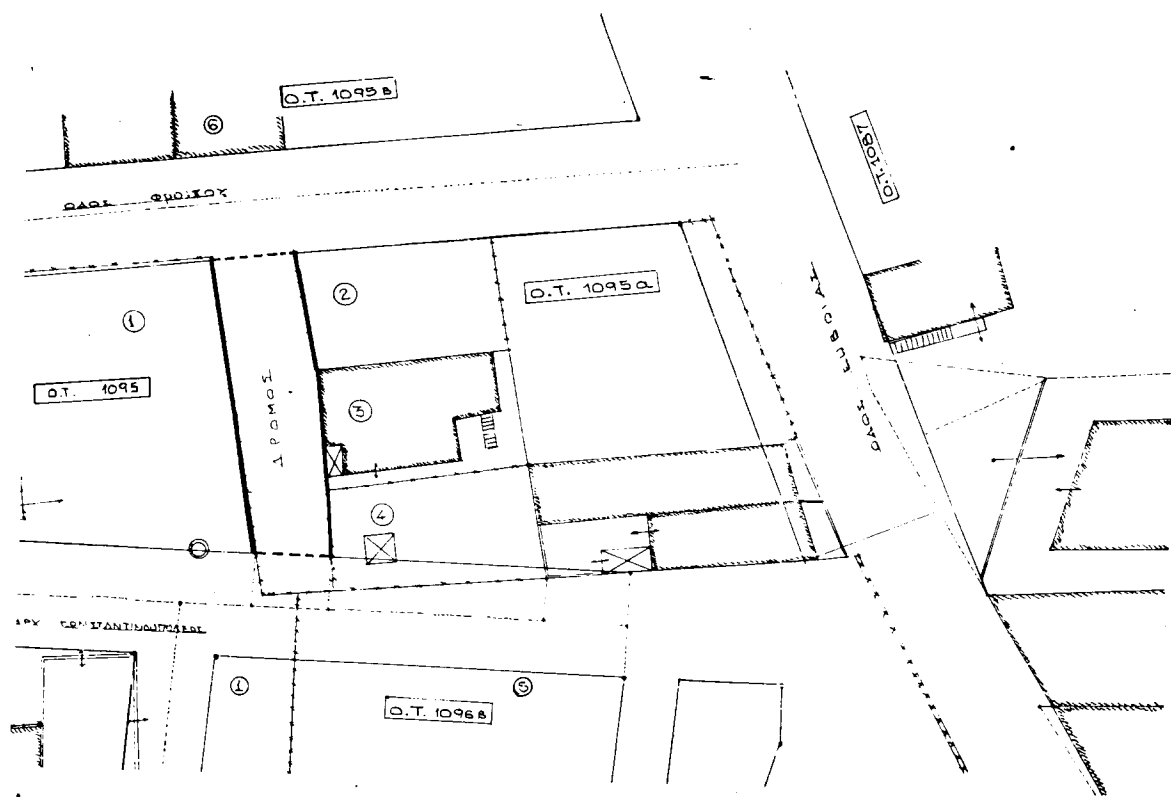
Πάτρα, 2 Αυγούστου 2001

Με εντολή Γενικού Γραμματέα Περιφέρειας

Η Διευθύντρια

ΚΛΗΜΕΝΤΙΑ ΚΑΡΑΓΙΑΝΝΗ





Πλανά 10-5-1001

ο μηχανικός

ΚΑΡΑΓΙΑΝΝΙΔΗΣ ΚΑΡΑΚΑΙΣ  
ΔΙΕΥΚΛΙΝΣΤΗΣ ΜΗΧΑΝΙΚΟΣ  
ΕΠΙΧΕΙΡΗΣΗ ΜΕΤΕΩΡΟΛΟΓΙΟΥ  
ΜΕΛΟΣ ΤΗΣ ΑΡΙΘΜΟΣ ΜΗΤΡΩΟΥ 17443  
ΚΑΝΑΚΑΡΗ 103 ΔΙΟΙΚ. ΚΕΝΤΡΟΝ  
© 978.236 - ΓΙΑΤΡΑ

Αριθ. 1464

(4)

Άρση αναδάσωσης έκτασης 376,455 στρ. στη θέση "Μπλετσέικα" Δημ. Διαμ/τος Αερινού, του Δήμου Φερών, Ν. Μαγνησίας, η οποία αποτελεί μέρος της έκτασης που έχει κηρυχθεί αναδασωτέα με την αριθ. 2789/10.10.96 απόφασή μας.

Ο ΓΕΝΙΚΟΣ ΓΡΑΜΜΑΤΕΑΣ ΠΕΡΙΦΕΡΕΙΑΣ ΘΕΣΣΑΛΙΑΣ

Έχοντας υπόψη:

- 1. Τις διατάξεις του Ν. 3200/55 περί διοικητικής αποκέντρωσης όπως τροποποιήθηκαν και συμπληρώθηκαν μεταγενέστερα με το Ν.Δ. 532/70.
- 2. Τις διατάξεις του άρθρου 117 παρ. 3 του Συντάγματος.
- 3. Τις διατάξεις του Ν. 998/79 "Περί προστασίας Δασών κ.λ.π." και ειδικότερα:
  - α) Του άρθρου 44 παρ. 3
  - β) Του άρθρου 48 παρ. 1
- 4. Τις διαταγές του Υπουργείου Γεωργίας:
  - α) 160417/1180/8.7.80 &
  - β) 182447/3049/24.9.80.
- 5. Τις διατάξεις του Ν. 2503/30.5.97 "Περί διοίκησης, αποκέντρωσης, στελέχωσης της Περιφέρειας κ.α. διατάξεις".
- 6. Την αριθ. 1860/23.3.2001 (ΦΕΚ 421/Β/12.4.2001) απόφαση του Γενικού Γραμματέα της Περιφέρειας Θεσσαλίας,

σαλίας, περί εξουσιοδότησεως των Δ/ντών Δασών των Νομών της Περιφέρειας να υπογράψουν με εντολή του.

7. Την αριθ. 2789/10.10.96 απόφαση του Δ/ντού Δασών Μαγνησίας με την οποία κηρύχθηκε ως αναδασωτέα έκταση εμβαδού 580 στρεμμάτων, στη θέση "Μπλετσέικα" Δ.Δ. Αερινού του Δήμου Φερών.

8. Την αριθ. 2789/28.5.2001 αναφορά του Δασαρχείου Βόλου.

9. Την αριθ. 14/98 απόφαση της Β'θμιας Επιτροπής Ε.Δ.Α. και την αριθ. 16/2000 απόφαση της Α'θμιας Ε.Ε.Δ.Α., αποφασίζουμε:

Αίρουμε τον αναδασωτέο χαρακτήρα έκτασης εμβαδού 376,455 στρ. στη θέση "Μπλετσέικα" Δ.Δ. Αερινού του Δήμου Φερών, Ν. Μαγνησίας, διότι η ανωτέρω έκταση χαρακτηρίστηκε ως μη δασική εν μέρει με την αριθ. 14/98 απόφαση της Β'θμιας Ε.Ε.Δ.Α. και εν μέρει με την αριθ. 16/2000 απόφαση της Α'θμιας Ε.Ε.Δ.Α. Αποτελεί δε τμήμα έκτασης εμβαδού 580,00 στρ., η οποία είχε κηρυχθεί ως αναδασωτέα με την αριθ. 2789/10.10.96 απόφασή μας.

Η παρούσα να δημοσιευθεί στην Εφημερίδα της Κυβερνήσεως.

Βόλος, 24 Αυγούστου 2001

Με εντολή Γενικού Γραμματέα Περιφέρειας  
Ο Διευθυντής Δασών  
ΕΥΣΤΑΘΙΟΣ ΣΤΑΘΑΡΑΚΟΣ

ΕΘΝΙΚΟ ΤΥΠΟΓΡΑΦΕΙΟ  
ΓΙΑ ΤΕΧΝΙΚΕΣ ΑΝΤΙΣΤΟΙΧΙΕΣ  
ΣΥΜΦΩΝΑ ΜΕ ΤΟΝ ΚΑΝΟΝΑ ΤΗΣ ΕΠΙΣΤΗΜΗΣ

Ανήκει στην αριθ. 14/98/8.7.80 απόφαση της Δ/νσης Δασών Μαγνησίας  
ΣΦΑΙΛΑΓΡΑΜΜΗ  
της έκτασης που αίρεται, η αναδασωτέα της έκτασης 376,455 στρ.

ΠΕΡΙΦΕΡΕΙΑ ΘΕΣΣΑΛΙΑΣ  
ΔΙΕΥΘΥΝΣΗ ΔΑΣΩΝ ΜΑΓΝΗΣΙΑΣ  
ΔΑΣΑΡΧΕΙΟ ΒΟΛΟΥ  
ΔΗΜΟΣ ΦΕΡΩΝ  
ΔΗΜΑΡΧΟΣ: ΑΓΡΙΝΟΣ  
Θέση: Μπλετσέικα  
Ποσότητα που κηρύχθηκε ως δασική: 580,00 στρ.

Μπλετσέικα  
Αερινός  
Δασαρχείο Βόλου  
1:50.000

Θεωρήθηκε  
Βόλος 24-8-2001  
Διευθυντής  
Νικόλαος Γ. Σταθαράκος  
Δασάρχης

Βόλος 28-5-2001  
Η Γραμματέας  
Περ. Εργ. Αρ. 10/98  
Δασοκόμος