



ΕΦΗΜΕΡΙΣ ΤΗΣ ΚΥΒΕΡΝΗΣΕΩΣ

ΤΗΣ ΕΛΛΗΝΙΚΗΣ ΔΗΜΟΚΡΑΤΙΑΣ

ΤΕΥΧΟΣ ΤΕΤΑΡΤΟ

Αρ. Φύλλου 859

15 Οκτωβρίου 2001

ΠΕΡΙΕΧΟΜΕΝΑ

ΑΠΟΦΑΣΕΙΣ

- Καθορισμός χρήσης έκτασης των υπ' αριθμ. 73 και 80, αγροτεμαχίων του αγροκτήματος Σκλήθρου, για την ανέγερση σταυλικών εγκαταστάσεων 1
- Άρση ασυμφωνίας εγκεκριμένου και εφαρμοσθέντος σχεδίου Πόλεως Πατρών οδού Προποντίδος 2
- Κήρυξη αναδασωτέας έκτασης Εμβαδού 3.950 τετρ. μέτρ. στη θέση «Πλακουλιάτση» Δημ. Διαμ. Αφρατίου Δήμου Ληλαντίων Νομού Εύβοιας 3
- Μερική άρση αναδάσωσης από Δημόσια δασική αναδασωτέα έκταση στη θέση «Κυδώνια» περιφέρειας Δήμου Δομοκού Ν. Φθ/δας εμβαδού 71,741,55 στρεμμάτων 4

ΑΠΟΦΑΣΕΙΣ

- Αριθ. 54 σχετ. 2911/00 (1)
Καθορισμός χρήσης έκτασης των υπ' αριθμ. 73 και 80, αγροτεμαχίων του αγροκτήματος Σκλήθρου, για την ανέγερση σταυλικών εγκαταστάσεων.

Ο ΝΟΜΑΡΧΗΣ ΦΛΩΡΙΝΑΣ

Έχοντας υπόψη:

1. Τις δ/ξεις του άρθρου 3 του Ν. 1512/85.
2. Το υπ' αριθμ. 4236/10.10.2000 έγγραφο της Δ/νσης

Εγγ. Βελτιώσεων με το οποίο ο καθορισμός χρήσης των εκτάσεων των υπ' αριθμ. 73 και 80 αγροτεμαχίων.

3. Το υπ' αριθμ. 4480/22.9.2000 έγγραφο της Δ/νσης Δασών Ν. Φλώρινας.

4. Το υπ' αριθμ. 62277/10.12.98 έγγραφο της Δ/νσης Υγείας - Πρόνοιας Ν. Φλώρινας.

5. Την υπ' αριθμ. 9/98 απόφαση του Κοινοτικού Συμβουλίου Σκλήθρου.

6. Την από 20.9.2001 γνωμοδότηση του Συμβουλίου Χ.Ο.Π. Ν. Φλώρινας, πράξη 19η, πρακτικό 4ο.

7. Το γεγονός ότι για τα εν λόγω αγροτεμάχια δεν έχει καθοριστεί άλλη χρήση, αποφασίζουμε:

Τον καθορισμό της χρήσης των εκτάσεων, των υπ' αριθμ. 73 και 80 αγροτεμαχίων του αγροκτήματος Σκλήθρου, ως χώρων για την ανέγερση σταυλικών εγκαταστάσεων.

Στα εν λόγω αγροτεμάχια επιτρέπεται η εγκατάσταση μόνο 20 ισοδύναμων ζώων στο καθένα.

Ο καθορισμός της χρήσης γίνεται προκειμένου να παραχωρηθούν αυτά κατά τις δ/ξεις του αρθρ. 3 του Ν. 1512/85.

Από τις δ/ξεις της απόφασης αυτής δεν προκαλείται δαπάνη σε βάρος του κρατικού ή κοινοτικού προϋπολογισμού.

Η ισχύς της απόφασης αυτής αρχίζει από την δημοσίευση.

Η απόφαση αυτή να δημοσιευθεί στην Εφημερίδα της Κυβερνήσεως.

Φλώρινα, 1 Οκτωβρίου 2001

Ο Βοηθός Νομάρχης
ΤΡΥΦΩΝ ΝΟΪΚΟΣ

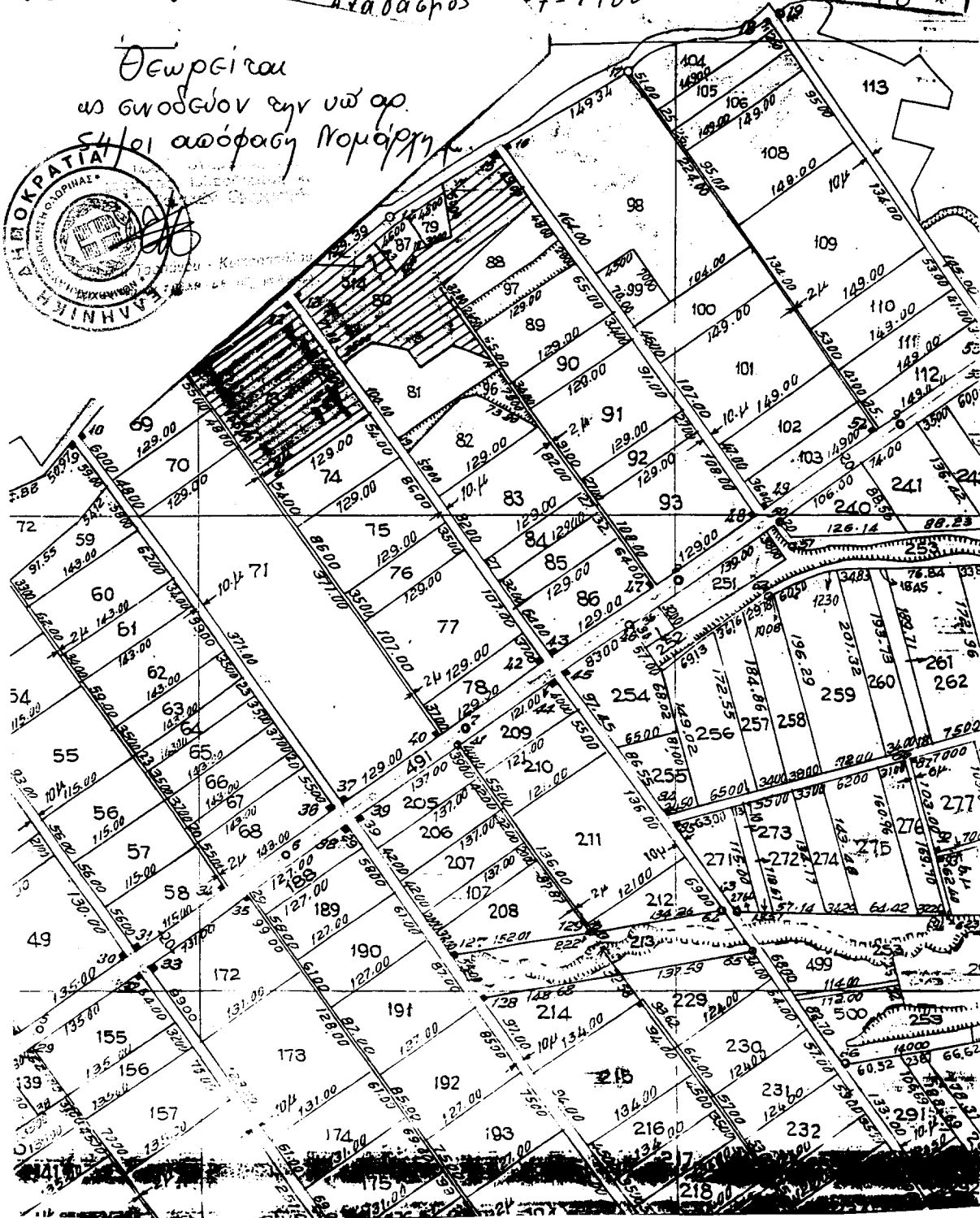
Π.Ο. (ΦΩΛΕΡΙΝΗΣ)

1977-1980

ΣΚΛΗΘΡΟ
Αναβαθμός 77-1980

73= 19063 μ²
80= 21938 μ²
ΕΘΝΙΚΟ ΤΥΠΟΓΡΑΦΕΙΟ
ΓΙΑ ΤΕΧΝΙΚΟΥΣ ΛΟΓΟΥΣ ΣΤΟ ΣΧΕΔΙΟΔΙΑΓΡΑΜΜΟ
ΣΥΝΕ ΟΜΟΚΡΑΤΙΑ ΚΑΤΑ ΠΟΣΟΤΗΤΑ Ε8 *

Θεωρείται
ως ενωθέντων εν τω ορ.
ΣΗΛΟΙ ΑΠΟΦΑΣΗ ΚΟΜΟΤΡΟΦ.



Αριθ. 12045

(2)

Άρση ασυμφωνίας εγκεκριμένου και εφαρμοσθέντος σχεδίου Πόλεως Πατρών οδού Προποντίδος.

Ο ΝΟΜΑΡΧΗΣ ΑΧΑΪΑΣ

Έχοντας υπόψη:

1. Τις διατ/ξεις του Ν. 3200/1955 «Περί διοικητικής αποκεντρώσεως» και τις ίδιες του από 28.6.1955 Β.Δ. «περί εξαιρέσεως από την αρμοδιότητα των Νομαρχών μερικών αντικειμένων αρμοδιότητας Υ.Δ.Ε.
2. Τις διατάξεις του 532/70 «περί συμπληρώσεως των διατάξεων «περί διοικητικής αποκεντρώσεως».
3. Τις διατάξεις του Β.Δ. 712/1970.
4. Τις υπ' αριθ. 13905/721/26.4.82 και 24712/1248/21.8.82 κοινές αποφάσεις των Υπουργών Προεδρίας και ΧΟΠ.
5. Το Π.Δ. 18.10.1925 «περί τρόπου διορθώσεως ασυμφωνιών κ.λπ., όπως τροποποιήθηκε με το Β.Δ. 10.5.1958 (ΦΕΚ 98Α'/27.6.58) «περί καταργήσεως συμβουλίων και επιτροπών κ.λπ.».
6. Το υπ' αριθ. 11630/Κ157/01/2.7.2001 έγγραφο του Δήμου Πατρέων.
7. Το υπ' αριθ. 9183/3.9.2001 έγγραφο της Δ/νσης ΧΟΠ Ν.Α. Αχαΐας.

8. Το υπ' αριθ. 9/7.9.2001 θέμα 4ο, πρακτικό του ΣΧΟΠ Ν.Α. Αχαΐας, αποφασίζουμε:

1. Διορθώνουμε την ασυμφωνία που διαπιστώθηκε μεταξύ των εγκεκριμένων και στην πραγματικότητα διαμορφωμένων οικοδομικών γραμμών της οδού Προποντίδος του σχεδίου πόλεως Πατρών και ειδικότερα το τμήμα της μεταξύ των οδών Ελλησπόντου και Νικαίας.
2. Καθορίζουμε ισχύουσες οικοδομικές γραμμές της οδού Προποντίδος, στο τμήμα της μεταξύ των οδών Ελλησπόντου και Νικαίας τις διαμορφωμένες στην πραγματικότητα και για σαφέστερο καθορισμό τις σημειούμενες με κόκκινη γραμμή στο συνημμένο τοπογραφικό διάγραμμα, που αποτελεί αναπόσπαστο μέρος αυτής.
3. Με την παρούσα απόφαση δεν προκαλείται δαπάνη σε βάρος του Κρατικού Προϋπολογισμού, ούτε του προϋπολογισμού του οικείου Ο.Τ.Α.
4. Η ισχύς της παρούσας απόφασης αρχίζει από τη δημοσίευσή της στην Εφημερίδα της Κυβερνήσεως.
Η παρούσα απόφαση να δημοσιευθεί στην Εφημερίδα της Κυβερνήσεως.

Πάτρα, 27 Σεπτεμβρίου 2001

Ο Νομάρχης
ΕΥΣΤΑΘΙΟΣ ΑΘΑΝΑΣΟΠΟΥΛΟΣ - ΣΕΡΕΤΗΣ

Αριθ. 3290

(3)

Κήρυξη αναδασωτέας έκτασης Εμβαδού 3.950 τετρ. μέτρ. στη θέση «Πλιακουλιάτση» Δημ. Διαμ. Αφρατίου Δήμου Ληλαντίων Νομού Εύβοιας.

Ο ΓΕΝΙΚΟΣ ΓΡΑΜΜΑΤΕΑΣ
ΠΕΡΙΦΕΡΕΙΑΣ ΣΤΕΡΕΑΣ ΕΛΛΑΔΑΣ

Έχοντας υπ' όψη:

1. Τις διατάξεις του νόμου 2503/97(ΦΕΚ107Α/97) «Διοίκηση - Στελέχωση της Περιφέρειας - Ρύθμιση θεμάτων για την τοπική αυτοδιοίκηση κ.λπ.».

2. Την 6747/29.9.97 (ΦΕΚ 242/Β/98) Απόφαση του Γενικού Γραμματέα Περιφέρειας Στερεάς Ελλάδας «Μεταβίβαση αρμοδιοτήτων στους προϊσταμένους των Δασικών Υπηρεσιών της Περιφέρειας Στερεάς Ελλάδας και της εξουσίας να υπογράφουν με εντολή Γενικού Γραμματέα της Περιφέρειας Στερεάς Ελλάδας».

3. Τις διατάξεις του άρθρου 117 παρ. 3 του Συντάγματος της Χώρας.

4. Τις διατάξεις του Ν. 998/79 «Περί Προστασίας Δασών κ.λπ.» και ειδικότερα α) του άρθρου 41 παρ. 1β και β) του άρθρου 38 παρ 1.

5. Τις διαταγές του Υπουργείου Γεωργίας α) 160417/1180/8.7.80 και β) 182447/3049/24.9.80.

6. Την Ζ/2777/25.9.2001 αναφορά του Δασαρχείου Χαλκίδας «Περί κήρυξης αναδασωτέας έκτασης» εμβαδού 3.950 τετρ. μετρ. στην θέση «Πλιακουλιάτση» του ιδιωτι-

κού δάσους Δημ. Διαμ. Αφρατίου Δήμου Ληλαντίων Νομού Εύβοιας που καταστράφηκε από εκχέρσωση, αποφασίζουμε:

Κηρύσσουμε αναδασωτέα, με σκότιο την διατήρηση του δασικού χαρακτήρα, την προστασία και ανάπτυξη της δασικής βλάστησης, με φυσική αναγέννηση, την έκταση των 3.950 τετρ. μετρ. στην θέση «Πλιακουλιάτση» του Ιδιωτικού δάσους Δημ. Διαμ. Αφρατίου Δήμου Ληλαντίων Νομού Εύβοιας που προσδιορίζεται από τα στοιχεία: (Α, Β, Γ, Δ, Α) και έχει όρια:

ΑΝΑΤΟΛΙΚΑ: με Ιδιωτικό δάσος Αφρατίου

ΔΥΤΙΚΑ: με " " "

ΒΟΡΕΙΑ: με αναδασωτέα έκταση (1634/93 Απόφ. Νομάρχη)

ΝΟΤΙΑ: με δασικό δρόμο όπως φαίνεται στο συνημμένο σχεδιάγραμμα που αποτελεί αναπόσπαστο μέρος της παρούσας απόφασης.

Η απόφαση αυτή ισχύει από την κοινοποίησή της (άρθρο 41 Ν. 998/79) και πριν την δημοσίευσή της στην Εφημερίδα της Κυβερνήσεως άρθρο 37 Ν. 3200/55.

Η παρούσα απόφαση να δημοσιευθεί στην Εφημερίδα της Κυβερνήσεως.

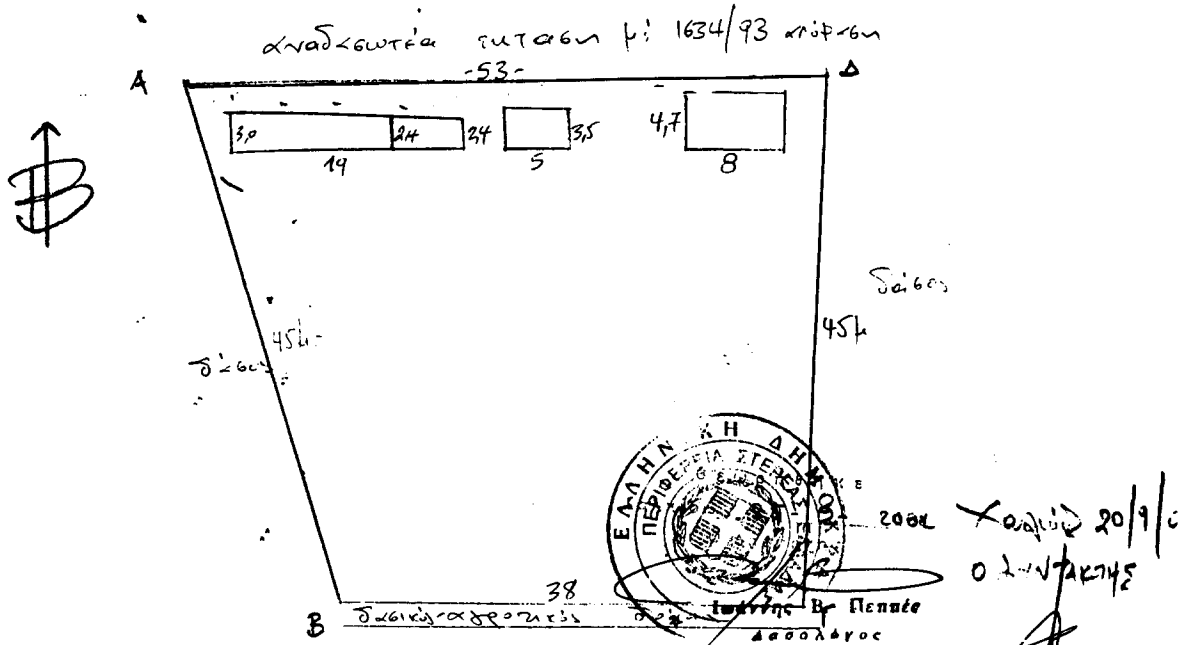
Χαλκίδα, 27 Σεπτεμβρίου 2001

Με εντολή Γενικού Γραμματέα Περιφέρειας
Ο Διευθυντής Δασών Νομού Εύβοιας
ΝΙΚΟΛΑΟΣ ΑΓΑΘΟΥ ΛΟΥΚΑΣ

ΤΟΠΟΓΡΑΦΙΚΟ ΔΙΑΓΡΑΜΜΑ

Ιδιωτικού θάους Αφρατίου που εκχερλώθηκε από τον
Ιωάννη Ν Μαργίτη στην θέση Πλάκουλις 761
Εμβαδόν ΑΒΓΔ = 3950 τμ Α.Β.Δ.Α. 30/2002

ΚΛΙΜΑΚΑ 1:500



ΑΠΟΣΠΑΣΜΑ ΧΑΡΤΗΣ Γ-15 6404/4
Εκχερλώθηκε ρυτάβη

Χαρίτης 20/9/02
Ο Δ. Ν. ΤΑΚΗΣ
Στυλιανός Τριμίντζιος
Δασολόγος με Α' βαθμό



ΕΘΝΙΚΟ ΤΥΠΟΓΡΑΦΕΙΟ
Για τεχνικούς λόγους στο σχεδίογράμμο
 έγινε σμίκρυνση κατά ποσοστό 78 %

3290 27-09-01
[Signature]

Αριθ. 2815

(4)

Μερική άρση αναδάσωσης από Δημόσια δασική αναδασωτέα έκταση στη θέση «Κυδώνια» περιφέρειας Δήμου Δομοκού Ν. Φθ/δας εμβαδού 71,741,55 στρεμμάτων.

Ο ΓΕΝΙΚΟΣ ΓΡΑΜΜΑΤΕΑΣ
ΠΕΡΙΦΕΡΕΙΑΣ ΣΤΕΡΕΑΣ ΕΛΛΑΔΑΣ

Έχοντας υπόψη:

1. Τις διατάξεις του Ν. 2503/97 «Διοίκηση, Οργάνωση, Στελέχωση της Περιφέρειας κ.λπ.».
2. Τις διατάξεις του άρθρου 24 και 117 παρ. 3 του Συντάγματος του 1975.
3. Τις διατάξεις του Ν. 998/79 «Περί προστασίας των Δασών κ.λπ. και ειδικότερα του άρθρου 44 παρ. 3.
4. Τις διαταγές του Υπουργείου Γεωργίας α) 160417/1180/8.7.80 β) 182447/3049/24.9.80.
5. Την αριθ. 2821/8.9.2000 απόφαση του Γ.Γ.Π.Σ.Ε (Φ.Ε.Κ. Δ' 679/12.10.2000), με την οποία κηρύχθηκε αναδασωτέα έκταση, εμβαδού 14.100 στρεμμάτων στις θέσεις «Ψηλόραχη - Κυδώνια - Κλαδερά - Καζάνια - Αρβανίτη βρύση - Αμπέλια - Προσήλια - Σημείο - Σαρκό - Τρία δένδρα κ.λπ.» περιφέρειας Δήμου Δομοκού, Δ.Δ. Γερακίου, Πουρναρίου, Πετρωτού, Αχλαδιάς, Βουζίου και του Δήμου Θεσσαλιώτιδος, Δ.Δ. Αγραπιδιάς, του Ν. Φθ/δας, με σκοπό την επαναδημιουργία της δασικής βλαστώσεως που καταστράφηκε από πυρκαγιά την 9.7.2000.
6. Την με αριθ. 7038/14.9.2001 εισήγηση του Δασαρχείου Λαμίας για μερική άρση της επιβληθείσας με την αριθ. 2821/8.9.2001 απόφαση αναδάσωσης καθώς και τις με αριθ. 532/24.8.2001 & 507/24.8.2001 αναφορές του Δασονομείου Δομοκού, από τις οποίες προκύπτει ότι η προς άρση αναδασωτέα έκταση είναι άγονος και παρουσιάζει βραχύδεις εξάρσεις σε ποσοστό 95% με αποτέλεσμα να είναι αδύνατος επ' αυτής η παρουσίαση δασικής βλάστησης και ενδείκνυται για λόγους Εθνικής οικονομίας μόνο για λατομική εκμετάλλευση.

7. Την αριθ.803/99/11.9.2001 απόφαση Γ.Γ.Π.Σ.Ε. «Έγκριση επέμβασης για εκμετάλλευση λατομείου αδρανών υλικών στη θέση "Κυδώνια" Περιφέρειας Δήμου Δομοκού», όπως τροποποιήθηκε με την αριθ. 2874/25.9.2001 όμοια απόφαση.

8. Την αριθ. 5910/23.7.99 (ΦΕΚ 1640/Β/99) Απόφαση του Γ.Γ.Π.Σ.Ε. «Μεταβίβαση αρμοδιοτήτων στους Προϊσταμένους των Δασικών Υπηρεσιών κ.λπ.», αποφασίζουμε:

Αίρουμε μερικώς την αριθ. 2821/8.9.2000 απόφαση του Γ.Γ.Π.Σ.Ε. με την οποία κηρύχθηκε αναδασωτέα λόγω πυρκαγιάς Δημόσια δασική έκταση, εμβαδού 14.100 στρεμμάτων, για έκταση, εμβαδού 71,741,55 στρεμμάτων, όπως αυτή προσδιορίζεται από τα στοιχεία Α-Β-Γ-Δ-Ε-Ζ-Η-Α στο συννημένο από 24.8.2001 τοπογραφικό διάγραμμα του Δασοπόνου Κικολάου Παντίδου, που ελέγχθηκε αρμοδίως και αποτελεί αναπόσπαστο μέρος της παρούσας, οριοθετούμενη ως κατωτέρω:

ΑΝΑΤΟΛΙΚΑ: Δημόσια αναδασωτέα δασική έκταση.

ΔΥΤΙΚΑ Ομοίως ως άνω.

ΒΟΡΕΙΑ Ομοίως ως άνω.

ΝΟΤΙΑ Ομοίως ως άνω.

Η άρση της αναδάσωσης γίνεται για τους λόγους που αναφέρονται και αναπτύσσονται στο σκεπτικό της παρούσας.

Κατά τα λοιπά ισχύει η με αριθ. 2821/8.9.2000 απόφαση του Γ.Γ.Π.Σ.Ε.

Η απόφαση αυτή ισχύει από την κοινοποίησή της αρμοδίως (άρθ. 41 Ν. 998/79) και προ της δημοσιεύσεώς της στην Εφημερίδα της Κυβερνήσεως (άρθ. 37 Ν. 3200/55).

Από τις διατάξεις της απόφασης αυτής δεν προκαλείται δαπάνη σε βάρος του Κρατικού Προϋπολογισμού.

Η παρούσα απόφαση να δημοσιευθεί στην Εφημερίδα της Κυβερνήσεως.

Λαμία, 26 Σεπτεμβρίου 2001

Με εντολή Γενικού Γραμματέα Περιφέρειας

Ο Διευθυντής Δασών

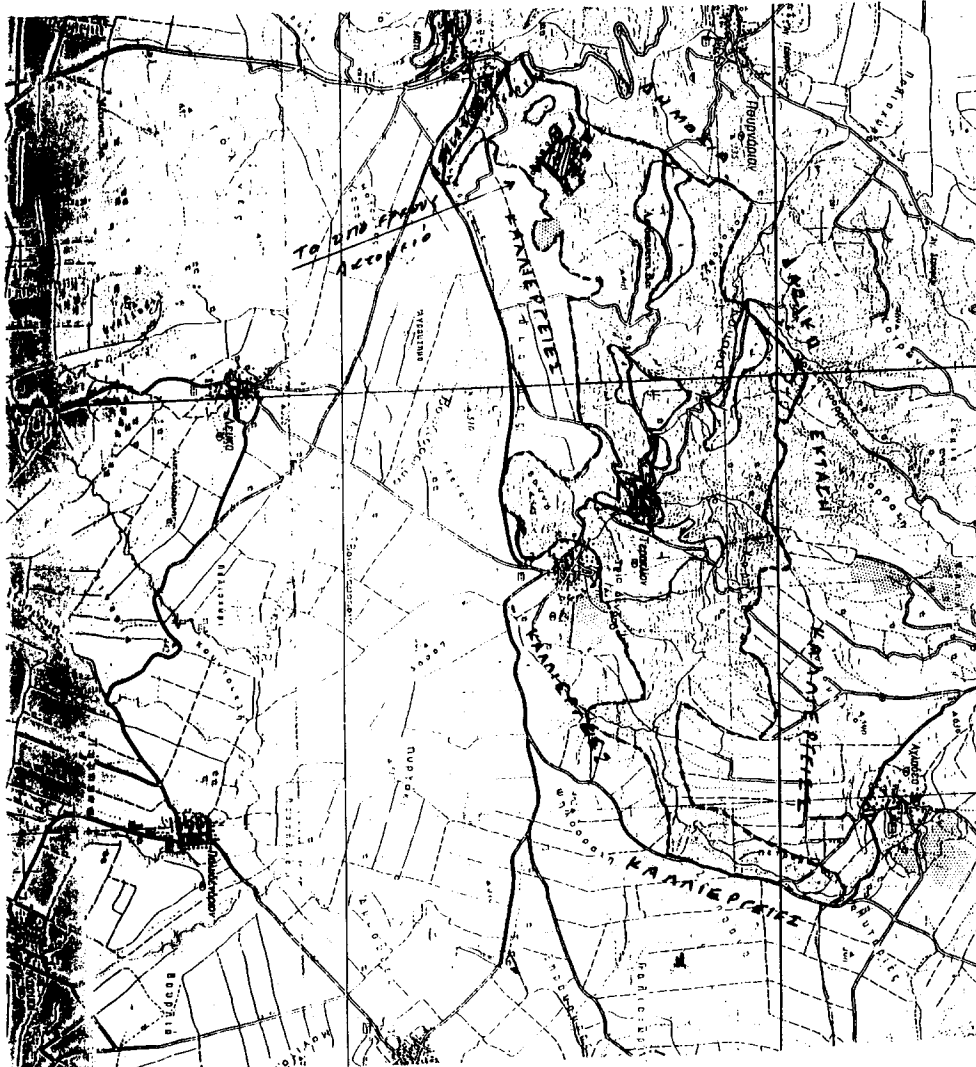
ΔΗΜΗΤΡΙΟΣ ΤΣΟΥΤΣΟΣ

ΤΟΠΟΓΡΑΦΙΚΟ ΔΙΑΓΡΑΜΜΑ

Δημοσίας... αναβαθμίας έπιταθη με στοιχία
Α-Β-Γ-Δ-Ε-Ζ-Η-Α έμβαδού (7174,55) τμ. βτη θεση κυδώνια
Δ. Δ. Δομοκού για άρση της αναβαθμίας.

ΕΘΝΙΚΟ ΤΥΠΟΓΡΑΦΕΙΟ
Για τεχνικούς λόγους στο σχεδιάγραμμα
έγινε σμίκρυνση κατά ποσοστό 5%

ΑΠΟΣΤΑΣΜΑ ΧΑΡΤΗ
ΜΕ ΚΛΙΜΑΚΑ 1:50.000



Ανήκει στην αριθ. 2815/α1
σπόφαση μας
Αριθμ 26-9-2001
ΔΗΜΕΓΓΡΩΣΕ
Δασών
ΕΛΛΗΝΙΚΗ ΔΗΜΟΚΡΑΤΙΑ
ΥΠΟΥΡΓΕΙΟ ΠΕΡΙΒΑΛΛΟΝΤΟΣ ΚΑΙ ΤΟΠΟΓΡΑΦΙΑΣ
ΕΝΔΙΑΔΙΟΤΗΤΑ ΣΤΕΡΕΟΜΕΤΡΙΑΣ

ΘΕΩΡΗΘΗΚΕ
Αριθμ 26-9-2001
ΕΛΛΗΝΙΚΗ ΔΗΜΟΚΡΑΤΙΑ
ΥΠΟΥΡΓΕΙΟ ΠΕΡΙΒΑΛΛΟΝΤΟΣ ΚΑΙ ΤΟΠΟΓΡΑΦΙΑΣ
ΕΝΔΙΑΔΙΟΤΗΤΑ ΣΤΕΡΕΟΜΕΤΡΙΑΣ

ΕΛΕΓΧΘΗΚΕ
Αριθμ 14-9-2001
ΕΛΛΗΝΙΚΗ ΔΗΜΟΚΡΑΤΙΑ
ΥΠΟΥΡΓΕΙΟ ΠΕΡΙΒΑΛΛΟΝΤΟΣ ΚΑΙ ΤΟΠΟΓΡΑΦΙΑΣ
ΕΝΔΙΑΔΙΟΤΗΤΑ ΣΤΕΡΕΟΜΕΤΡΙΑΣ
ΔΑΣΟΛΟΓΟΣ ΗΓΑ ΒΑΘ.

Αριθμ 24-8-2001
Ο
ΣΥΝΔΙΚΤΗΣ
ΝΙΚ ΠΑΝΤΙ ΔΟΞ,
ΔΑΣΟΛΟΓΟΣ ΗΓΑ ΒΑΘ