



04008962210010008



7589

ΕΦΗΜΕΡΙΣ ΤΗΣ ΚΥΒΕΡΝΗΣΕΩΣ

ΤΗΣ ΕΛΛΗΝΙΚΗΣ ΔΗΜΟΚΡΑΤΙΑΣ

ΤΕΥΧΟΣ ΤΕΤΑΡΤΟ

Αρ. Φύλλου 896

22 Οκτωβρίου 2001

ΠΕΡΙΕΧΟΜΕΝΑ

ΑΠΟΦΑΣΕΙΣ

Τροποποίηση της μικρής περιμετρικής οδού στα Κρητικά Πατρών, (αλλαγή όδευσης - υπογειοποίηση και πεζοδρόμηση του χώρου άνωθεν του υπογειοποιημένου τμήματος).....	1
Τροποποίηση του ρυμοτομικού σχεδίου σε Ο.Τ.Γ192 του Δ.Δ. του Δήμου Πολυγύρου.	2
Κήρυξη αναδασωτέας των Νήσων Χρυσής (Γαϊδουρονήσι) και Μικρονήσι, περιφέρειας Δήμου Ιεράπετρας, Νομού Λασιθίου.	3

ΑΠΟΦΑΣΕΙΣ

Αριθ. 4688	(1)
Τροποποίηση της μικρής περιμετρικής οδού στα Κρητικά Πατρών, (αλλαγή όδευσης - υπογειοποίηση και πεζοδρόμηση του χώρου άνωθεν του υπογειοποιημένου τμήματος).	

Ο ΓΕΝΙΚΟΣ ΓΡΑΜΜΑΤΕΑΣ ΠΕΡΙΦΕΡΕΙΑΣ ΔΥΤΙΚΗΣ ΕΛΛΑΔΟΣ

Έχοντας υπ' όψη:

1. Τις διατάξεις του ΝΔ της 17.7.23 όπως μεταγενέστερα τροποποιήθηκαν και συμπληρώθηκαν και ειδικότερα του αρθρ. 3 αυτού.
2. Τον Ν. 1622/86 (ΦΕΚ 92/14.7.86) «Τοπ. Αυτοδ. Περιφ. Ανάπτυξη και Δημοκρατικός Προγραμματισμός».
3. Τον Ν. 2503/97 Περί διοίκησης, οργάνωσης, στελέχωσης της Περιφέρειας.
4. Τον Ν. 2831/13.6.00 (ΦΕΚ 140/13.6.00) άρθρο 29 παρ. 4.
5. Τον Ν. 2508/11/13.6.97 ΦΕΚ 124 «Βιώσιμη Οικιστική

Ανάπτυξη των πόλεων και Οικισμών της Χώρας και άλλες διατάξεις» άρθρο 25 παρ. 9α σε συνδυασμό με το Ν.2831/2000.

6. Τις υπ' αριθμ. 1204/24.2.99 ΦΕΚ 266B και οικ. 301Γ.Γ./15.9.98 απόφαση «μεταβίβαση εξουσίας προς υπογραφή του Γεν. Γραμμ. Περιφ. Δυτ. Ελλάδος» ΦΕΚ 138 B/2.10.98.

7. Την υπ' αριθμ. 984/13.4.00 απόφαση Γεν. Γραμματέα περί Συγκρότησης του Περιφερειακού Συμβουλίου ΧΟΠ Δυτ. Ελλάδος.

8. Το αρ. 17200/2.10.01 εγγρ. Τμημ. Αυτ/σης Περιφ. Δυτ. Ελλάδος με το οποίο μας εστάλη ο φάκελλος.

9. Το με αρ. 178/26.9.2001 έγγραφο συνεδρίασης της Επιτροπής Πολεοδομικού Σχεδιασμού και Κυκλοφ. Ρύθμισης που εγκρίνει την τροποποίηση.

10. Την αριθμ. 652/1.10.01 απόφαση του Δημοτικού Συμβουλίου Πατρέων που επικαιροποιεί και ενοποιεί τις αρ. 623/11.9.96, 328/10.5.99, 498/6.7.2001 αποφάσεις Δημ. Συμβουλίου Δήμου Πατρέων και εγκρίνεται η ζητούμενη τροποποίηση.

11. Την με αριθμ. Δ.Υ. 4605/2.10.01 εισήγηση της ΔΙΠΕΧΩ στο Περιφ. ΣΧΟΠ.

12. Την θετική γνωμοδότηση του Περιφ. ΣΧΟΠ που φαίνεται στο πρακτικό του αριθ. 5/4-10-01/1.

13. Το γεγονός ότι με την παρούσα τροποποίηση δεν προκαλείται δαπάνη σε βάρος του κρατικού προϋπολογισμού και του οικείου ΟΤΑ, αποφασίζουμε:

Εγκρίνουμε την τροποποίηση της μικρής Περιμετρικής στα Κρητικά Πατρών όπως απεικονίζεται στα συνημμένα θεωρημένα Σχέδια για τους λόγους που αναφέρονται αναλυτικά στο αρ. 5/4.10.01/1 πρακτικό του Περιφ. ΣΧΟΠ.

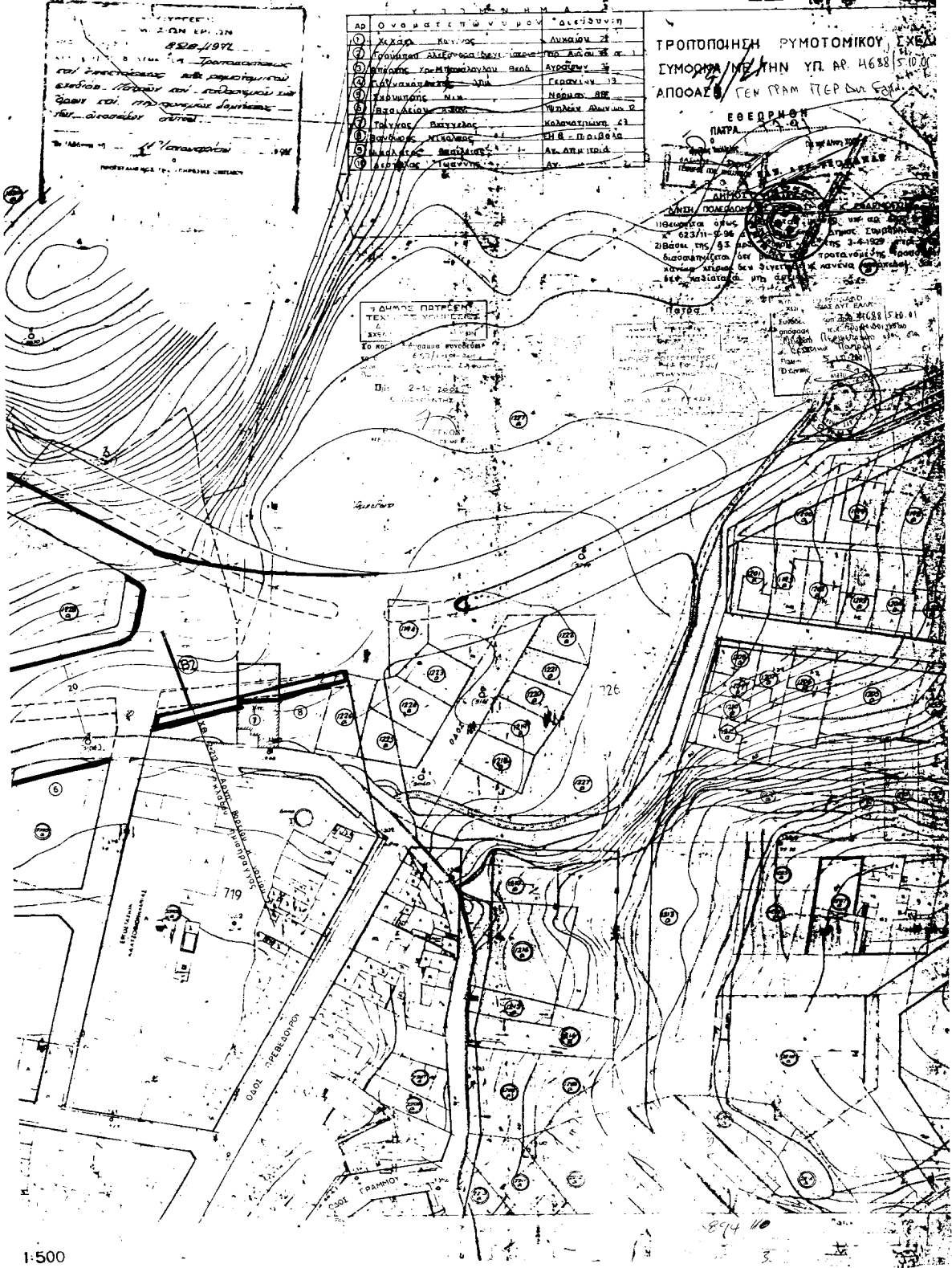
Η παρούσα να δημοσιευθεί στην Εφημερίδα της Κυβερνήσεως.

Πάτρα, 5 Οκτωβρίου 2001

Ο Γενικός Γραμματέας Περιφέρειας
ΝΙΚ. ΜΠΕΛΙΒΑΝΗΣ

Ρ Α Ι

126



1:500

Αριθ. 3761

(2)

Τροποποίηση του ρυμοτομικού σχεδίου σε Ο.Τ.Γ192 του Δ.Δ. του Δήμου Πολυγύρου.

Ο ΓΕΝΙΚΟΣ ΓΡΑΜΜΑΤΕΑΣ
ΠΕΡΙΦΕΡΕΙΑΣ ΚΕΝΤΡΙΚΗΣ ΜΑΚΕΔΟΝΙΑΣ

Έχοντας υπόψη:

1) Τις διατάξεις του άρθρου 154 του από 14.7.1999 Π.Δ/τος «Κώδικας Βασικής Πολεοδομικής Νομοθεσίας» ΦΕΚ Δ5 80/99.

2) Τις διατάξεις του Ν.2503/1997 «Διοίκηση, οργάνωση της Περιφέρειας, ρύθμιση θεμάτων για την τοπική αυτοδιοίκηση και άλλες διατάξεις» ΦΕΚ Α1 07/97.

3) Τις διατάξεις του Ν.2831/2000 «Τροποποίηση των διατάξεων του Ν.1577/1985 (Γενικός Οικοδομικός Κανονισμός και άλλες πολεοδομικές διατάξεις» ΦΕΚ Α 140/2000) και ειδικότερα του άρθρου 29.

4) Την οικ. 5631/26.7.2000 (ΦΕΚ 1339/Β/2000) Απόφαση Γεν. Γραμματέα Περιφέρειας Κεν. Μακεδονίας Ορισμός εισηγητών και μεταβίβαση εξουσίας υπογραφής «Με εντολή Γενικού Γραμματέα» αποφάσεων εγγράφων και άλλων πράξεων στον Γενικό Διευθυντή, στους Προϊσταμένους Διευθύνσεων και Προϊσταμένους Τμημάτων και Γραφείων των Υπηρεσιών της Περιφέρειας.

5) Τις διατάξεις του άρθρου 29 Α του Ν1558/1985 «Κυβέρνηση και Κυβερνητικά Όργανα» ΦΕΚ Α137/85 που προστέθηκε με το άρθρο 27 του Ν.2081/1992 ΦΕΚ Α 154/92 και αντικαταστάθηκε με την παράγραφο 2 του άρθρου 1 του Ν.2469/1997 ΦΕΚ Α38/97.

6) Την με αριθ. 3/2001 Απόφαση του Δημοτικού Συμβουλίου του Δήμου Πολυγύρου.

7) Το 1402/29.5.2001 έγγραφο της Δ/νσης Οικισμού και Χωροταξίας της Ν.Α. Χαλκιδικής.

8) Την 14η/165 πράξη του Περιφερειακού Σ.Χ.Ο.Π. Κεντρικής Μακεδονίας (συνεδρία 14η/4.9.2001).

9) Το γεγονός ότι από τις κανονιστικές διατάξεις αυτής της απόφασης δεν προκαλείται δαπάνη σε βάρος του κρατικού προϋπολογισμού και του οικείου ΟΤΑ, αποφασίζουμε:

Εγκρίνεται η τροποποίηση του ρυμοτομικού σχεδίου στο Ο.Τ.Γ192 του Δ.Δ. του Δήμου Πολυγύρου με τον ορισμό σχεδίου κάλυψης του χώρου του Πολιτιστικού Κέντρου την δημιουργία πεζοδρόμου και τον καθορισμό οικοδομικών και ρυμοτομικών γραμμών, όπως η τροποποίηση αυτή φαίνεται στο χρωματισμένο πρωτότυπο διάγραμμα κλίμακας 1:200 θεωρημένο από το Δ/ντη της ΔΙΠΕΧΩ Κ.Μ. που συνοδεύει την απόφαση αυτή.

Η ισχύς της απόφασης αρχίζει από τη δημοσίευσή της στην Εφημερίδα της Κυβερνήσεως.

Η απόφαση αυτή και το διάγραμμα που τη συνοδεύει να δημοσιευθούν στην Εφημερίδα της Κυβερνήσεως.

Θεσσαλονίκη, 18 Σεπτεμβρίου 2001

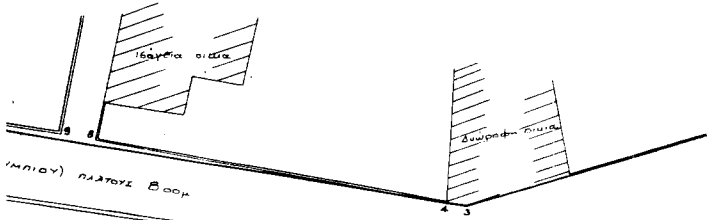
Με εντολή του Γενικού Γραμματέα Περιφέρειας
Ο Γενικός Διευθυντής
ΔΗΜΟΣΘΕΝΗΣ ΣΑΡΗΓΙΑΝΝΗΣ

ΣΧΕΔΙΟ ΠΩΛΗΣ ΠΟΛΥΓΩΝΟΥ- ΟΙΚΙΣΜΟΣ ΠΡΟΦΙΣΤΑΜΕΝΟΣ ΤΟΥ 1923
 ΤΟΠΟΓΡΑΦΙΚΟ ΔΙΑΓΡΑΜΜΑ ΠΟΥ ΑΔΕΙΚΝΟΝΙΖΕΙ ΤΗΝ ΙΔΙΟΤΗΤΙΑ ΤΟΥ
 ΠΑΥΛΟΥ ΠΑΤΡΩΝΗ (ΑΒΓΔΕΣΤΗΘΙΑ)

ΠΡΟΤΑΣΗ ΓΙΑ ΤΡΟΠΟΠΟΙΗΣΗ ΕΓΚΕΚΡΙΜΕΝΟΥ ΡΥΜΟΤΟΜΙΚΟΥ

--- υδατορεύματα
 --- πρόταση για τροποποίηση

Γ193



ΟΡΘΟΙ ΔΟΜΗΣΗΣ

ΤΟΝΕΛΑΣ	VI Ε.
Γ Δ	0 Β
Π Κ	70%
ΑΡΤΙΟΤΗΤΑ	10 : 200
ΠΑΡΕΚΛ.	ΓΩΓ 85
ΟΡΟΦΟΙ	2
ΥΨΟΣ	7.50

Γ192

ΤΟ ΚΕΝΤΡΟΣ ΚΕΟΤΗΤΑΣ, ΟΜΩΣ ΕΝΑΙ ΠΕΡΙΦΡΑΓΚΙΜΟΝΟΝ ΕΜΕΤΕΡΑ Ε= 3157 Μ²

ΠΕΡΙΦΡΑΓΜΟΣ ΚΑΛΩΣΕΩΣ 4.000 Μ

Επιβεβαιώνεται με τον νόμο 82-1-2001 στην Πύλη Περσών
 για τροποποίηση προτάσεων

ΕΠΙΣΤΗΜΟΝΙΚΗ
 ΔΙΑΜΟΡΦΩΣΗ
 Ο ΔΙΟΙΚΗΤΗΣ

ΚΩΝΣΤΑΝΤΟΣ Μ. ΛΟΓΘΙΑΣΠΟΥΛΟΣ
 ΑΓΡΟΝ. ΤΟΠ. ΜΗΧΑΝΙΚΟΣ
 ΔΙΠΛ. ΠΟΛΥΤΕΧΝ. ΣΧΟΛΗΣ Α.Π.Θ.
 ΠΡΑΞΗ: 1981 (1971) 22 481
 ΑΡΙΘ. ΜΗΤΡ. Π.Ε.Π. ΒΟΗ

Αριθ. 2576

(3)

Κήρυξη αναδασωτέας των Νήσων Χρυσής (Γαϊδουρονήσι) και Μικρονήσι, περιφέρειας Δήμου Ιεράπετρας, Νομού Λασιθίου.

Ο ΓΕΝΙΚΟΣ ΓΡΑΜΜΑΤΕΑΣ ΠΕΡΙΦΕΡΕΙΑΣ ΚΡΗΤΗΣ

Έχοντας υπόψη :

1. Τις διατάξεις του άρθρου 117 παρ. 3 και 24 του Συντάγματος της Χώρας.

2. Τις διατάξεις του Ν. 998/79 «Περί προστασίας των δασών κ.λ.π. «και ειδικότερα των άρθρων 37, 38 και 41.

3. Την αριθμ. 5972/13.8.98 Απόφαση του Γενικού Γραμματέα Περιφέρειας Κρήτης.

4. Την αριθμ. 9595/12.9.1970 Απόφαση Υπ. Προεδρίας της Κυβέρνησης (ΦΕΚ 666/Β/1970) και (ΦΕΚ 50/Β/1982) με την οποία η Νήσος Χρυσή έχει χαρακτηριστεί ως τόπος ιδιαίτερου φυσικού κάλλους.

5. Την αριθμ. Φ 3124456/1834π.ε/5.5.1976 Απόφαση με την οποία η Νήσος Χρυσή Ιεράπετρας έχει χαρακτηριστεί αρχαιολογικός χώρος (ΦΕΚ 699/Β/26.5.1976).

6. Την αριθμ. 166135/13.9.83 Απόφαση Υπ. Γεωργίας με την οποία η Νήσος Χρυσή έχει κηρυχθεί καταφύγιο θηραμάτων (ΦΕΚ 562/Β/27.9.1983).

7. Την αριθμ. 2727/ΔΑΔ 10/19.10.1983 Απαγορευτική Διάταξη Βοσκή της Δ/νσης Δασών Λασιθίου για τη Νήσο Χρυσή.

8. Το γεγονός ότι η Νήσος Χρυσή περιλαμβάνεται στον Εθνικό Κατάλογο Περιοχών των οποίων ελέγχεται η καταλληλότητα για ένταξη στο Ευρωπαϊκό Οικολογικό Δίκτυο «Natura 2000», σύμφωνα με την Οδηγία 92/43/ΕΟΚ, με κωδικό GR 43200003 και τίτλο «Νήσος Χρυσή».

9. Την ανάγκη προστασίας των Νήσων Χρυσής και Μικρονήσι για την βελτίωση και επέκταση της υπάρχουσας βλάστησης, αποφασίζουμε:

Κηρύσσουμε αναδασωτέες τις Νήσους Χρυσή και Μικρονήσι περιφέρειας Δήμου Ιεράπετρας, Νομού Λασιθίου, εμβαδού 6.000 στρεμμάτων, εκτός από την έκταση, που έχει παραχωρηθεί από την Κτηματική Υπηρεσία του Δημοσίου στο Δήμο Ιεράπετρας.

Οι αναδασωτέες εκτάσεις φαίνονται στο συνημμένο απόσπασμα χάρτη της Γ.Υ.Σ. κλίμακας 1:50.000, το οποίο είναι αναπόσπαστα προσαρτημένο στην παρούσα απόφαση μας και θεωρημένο από τον Προϊστάμενο της Διεύθυνσης Δασών Λασιθίου, έχουν δε όρια:

ΑΝΑΤΟΛΙΚΑ: Θάλασσα.

ΔΥΤΙΚΑ: Θάλασσα.

ΒΟΡΕΙΑ: Θάλασσα.

ΝΟΤΙΑ: Θάλασσα.

Σκοπός της κηρύξεως των ανωτέρω εκτάσεων ως αναδασωτέων είναι η διατήρηση του δασικού χαρακτήρα αυτών, η προστασία, βελτίωση και επέκταση της υπάρχουσας βλάστησης και ο αποκλεισμός της διάθεσης αυτών για άλλη χρήση.

Η απόφαση μας αυτή να δημοσιευθεί στην Εφημερίδα της Κυβερνήσεως.

Άγιος Νικόλαος, 8 Οκτωβρίου 2001

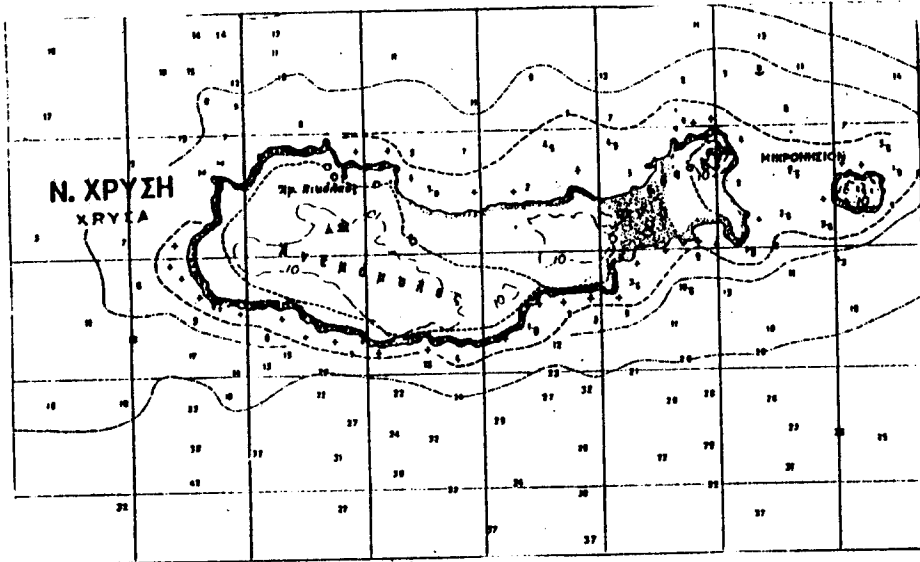
Ο Γενικός Γραμματέας Περιφέρειας
ΑΘΑΝΑΣΙΟΣ ΚΑΡΟΥΝΤΖΟΣ

Σ Χ Ε Δ Ι Α Γ Ρ Α Μ Μ Α

Εκτάσεις που ..Προστατεύονται.....και κηρύσσονται αναδασωτέες στις
Νήσους..Χρυσή, κ. Μικρονήσι, περιοχής... Αιγίου... Ιεράπετρας...
Νομού... Λασιθίου.

Απόσπασμα χάρτη της Γ.Υ.Τ υψίματος
1:50.000, στον οποίο φαίνονται οι εκτά-
σεις που κηρύσσονται αναδασωτέες.

ΕΘΝΙΚΟ ΤΥΠΟΓΡΑΦΕΙΟ
Για τεχνικούς λόγους στο σχέδιογράμμα
έγινε σμίκρυνση κατά ποσοστό 70 %



Υ Π Ο Μ Ν Η Μ Α

Νήσοι..Χρυσή, κ. Μικρονήσι... ανα-
δασωτέες εκτάσεως εμβαδού... 6.999... στρεμ-
μάτων. Ανήκει στην 2576/Β... 14.0.12001.
Απόφαση του Γενικού Γραμματέα της Περιφέ-
ρειας Κρήτης.

Αγιος Νικόλαος... 5... 49... 2.001

Θ Ε Ω Ρ Ε Ι Τ Α Ι

Ηράκλειο 0..... 14.0.12001 ..
Ο ΓΕΝΙΚΟΣ ΓΡΑΜΜΑΤΕΑΣ ΠΕΡΙΦΕΡΕΙΑΣ ΚΡΗΤΗΣ

Αγιος Νικόλαος... 5... 49... 2.001.
Ο Δ/ντής Δασών Λασιθίου

Αθανάσιος Χαρούνης

Γεώργιος Ποταμιανάκης
Δασολόγος