



04009260511010008



7863

ΕΦΗΜΕΡΙΣ ΤΗΣ ΚΥΒΕΡΝΗΣΕΩΣ

ΤΗΣ ΕΛΛΗΝΙΚΗΣ ΔΗΜΟΚΡΑΤΙΑΣ

ΤΕΥΧΟΣ ΤΕΤΑΡΤΟ

Αρ. Φύλλου 926

5 Νοεμβρίου 2001

ΠΕΡΙΕΧΟΜΕΝΑ

ΑΠΟΦΑΣΕΙΣ

Τροποποίηση καθορισμού πλάτους τμήματος της περιμετρικής οδού Καλεντζίου Ν. Αχαΐας	1
Μείωση πλάτους της ζώνης των 500 μ. από τα όρια του οικισμού Ινάχου του Δήμου Άργους	2
Τροποποίηση Ρ.Σ. Άργους στο Ο.Τ. Γ420.....	3

ΑΠΟΦΑΣΕΙΣ

Αριθ. οικ. 5006 σχ. 2399 (1)

Τροποποίηση καθορισμού πλάτους τμήματος της περιμετρικής οδού Καλεντζίου Ν. Αχαΐας.

Ο ΓΕΝΙΚΟΣ ΓΡΑΜΜΑΤΕΑΣ ΠΕΡΙΦΕΡΕΙΑΣ ΔΥΤΙΚΗΣ ΕΛΛΑΔΟΣ

Έχοντας υπόψη:

1. Τις διατάξεις του Ν.Δ. της 17.7.23 όπως μεταγενέστερα τροποποιήθηκαν και συμπληρώθηκαν και ειδικότερα του άρθρ. 3 αυτού.
2. Το Ν. 1622/86 (ΦΕΚ 92/14.7.86) «Τοπ. Αυτοδ. Περιφ. Ανάπτυξη και Δημοκρατικός Προγραμματισμός».
3. Το Ν. 2503/97 Περί διοίκησης, οργάνωσης, στελέχωσης της Περιφέρειας.
4. Το Ν. 2831/13.6.2000 (ΦΕΚ 140/13.6.2000) άρθρο 29 παρ. 4.
5. Το Ν. 2508/11/13.6.97 ΦΕΚ 124Α «Βιώσιμη Οικιστική Ανάπτυξη των πόλεων και Οικισμών της Χώρας και άλλες διατάξεις» άρθρο 25 παρ. 9α σε συνδυασμό με το Ν. 2831/2000
6. Τις 1204/24.2.99 ΦΕΚ 266Β και οικ 301 Γ.Γ./15.9.98

(ΦΕΚ 138 Β/2.10.98) αποφάσεις Γεν. Γραμματέα «μεταβίβαση εξουσίας προς υπογραφή του Γεν. Γραμ. Περιφ. Δυτ. Ελλάδος».

7. Την 984/13.4.2000 απόφαση Γεν. Γραμματέα περί Συγκρότησης του Περιφερειακού Συμβουλίου ΧΟΠ Δυτ. Ελλάδος.

8. Τις διατάξεις του Π.Δ/τος της 244/3.5.85 (ΦΕΚ 181 Δ), άρθρο 6 παράγρ. 3 και 4, σε συνδυασμό με το Ν. 2831/2000 άρθρο 29Γ.

9. Τις 24/01 και 41/01 αποφάσεις του Κοινοτικού Συμβουλίου Καλεντζίου.

10. Το από 9.3.2001 αποδεικτικό δημοσίευσης.

11. Το 4639/16.7.2001 έγγραφο με το συνημμένο τοπογραφικό του Δασαρχείου Πατρών.

12. Την από 14.3.2001 ένσταση του Αργ. Γιωτόπουλου.

13. Τη Δ.Υ. 2399/01 εισήγηση της ΔΙ.ΠΕ.ΧΩ. στο Περιφερ. ΣΧΟΠ. με αριθ. 5/4.10.2001/6.

15. Το γεγονός ότι με την παρούσα τροποποίηση δεν προκαλείται δαπάνη σε βάρος του κρατικού προϋπολογισμού, αποφασίζουμε:

Εγκρίνουμε τον καθορισμό του πλάτους των 8,00 μέτρων τμήματος της περιμετρικής οδού του οικισμού Καλεντζίου Ν. Αχαΐας, από την ιδιοκτησία του Αργύρη Γιωτόπουλου στο ύψος της εισόδου του Νεκροταφείου έως και την ιδιοκτησία της Γεωργίας Φωτοπούλου, σύμφωνα με το σκεπτικό της εισήγησης και όπως φαίνεται στο συνημμένο τοπογραφικό διάγραμμα.

Η απόφαση αυτή να δημοσιευθεί στην Εφημερίδα της Κυβερνήσεως.

Πάτρα, 19 Οκτωβρίου 2001

Ο Γενικός Γραμματέας Περιφέρειας
ΝΙΚΟΣ ΜΠΕΛΙΒΑΝΗΣ

Αριθ. 2927

(2)

Μείωση πλάτους της ζώνης των 500 μ. από τα όρια του οικισμού Ινάχου του Δήμου Άργους.

Ο ΓΕΝΙΚΟΣΓΡΑΜΜΑΤΕΑΣ
ΠΕΡΙΦΕΡΕΙΑΣ ΠΕΛΟΠΟΝΝΗΣΟΥ

Έχοντας υπόψη :

1. Το Ν. 2503/97 (Φ.Ε.Κ. 107 Α) «Διοίκηση, οργάνωση, στελέχωση Περιφέρειας...».
2. Το Ν. 2647/22.10.98 (Φ.Ε.Κ. 237 Α).
3. Την 75724/1151/30.12.83 Υ.Α. (Φ.Ε.Κ. 767Β) όπως τροποποιήθηκε με την 81960/2578/89 Υ.Α. (Φ.Ε.Κ. 897Β).
4. Το Ν. 2831/2000 άρθρο 29 (Φ.Ε.Κ 140Α) «Τροποποίηση των διατάξεων του Ν. 1577/ 85 και άλλες πολεοδομικές διατάξεις».
5. Τις 2489/ΠΕ/25.1.2000 & 547/7.3.2001 αποφάσεις Γ.Γ. Περιφέρειας Πελοποννήσου για συγκρότηση Περιφερειακού Σ.Χ.Ο.Π. στη Δ/ση ΠΕ.ΧΩ. Πελοποννήσου.
6. Το Π.Δ. της 24.4.85 (ΦΕΚ 181 Α) «τρόπος καθορισμού ορίων οικισμών της χώρας μέχρι 2.000 κατοίκους, κατηγορίες αυτών και καθορισμός όρων και περιορισμών δόμησής των» και ειδικότερα το άρθρο 7 παρ. 3 αυτού.
7. Την 3268/23.7.86 απόφαση του Νομάρχη Αργολίδος για τη διάκριση - κατάταξη του οικισμού Ινάχου της κοινότητας Ινάχου και τον καθορισμό των ορίων του.

8. Το Φ 141/24089/1047/29.8.2001 έγγραφο της Ν. Α. Αργολίδος Δ/σης Βιομηχανίας & Ορυκτού Πλούτου.

9. Την 318/2001 απόφαση του Δημοτικού Συμβουλίου του Δήμου Άργους.

10. Το Πρακτικό 8/2.10.2001 - θέμα 18ο Περιφερειακού Σ.Χ.Ο.Π., αποφασίζουμε:

Εγκρίνουμε την μείωση του πλάτους της ζώνης των 500 μ. από τα όρια του οικισμού Ινάχου του Δ.Δ. Ινάχου του Δήμου Άργους στα 250 μ. τοπικά και μόνο για τη συγκεκριμένη επένδυση εγκατάστασης και λειτουργίας μικροζυθοποιίας και τη συγκεκριμένη χρήση, δυναμικότητα και ιδιοκτησία σύμφωνα με το συνημμένο θεωρημένο σχεδιάγραμμα σε κλίμακα 1:5000 που αποτελεί αναπόσπαστο μέρος της παρούσας απόφασης.

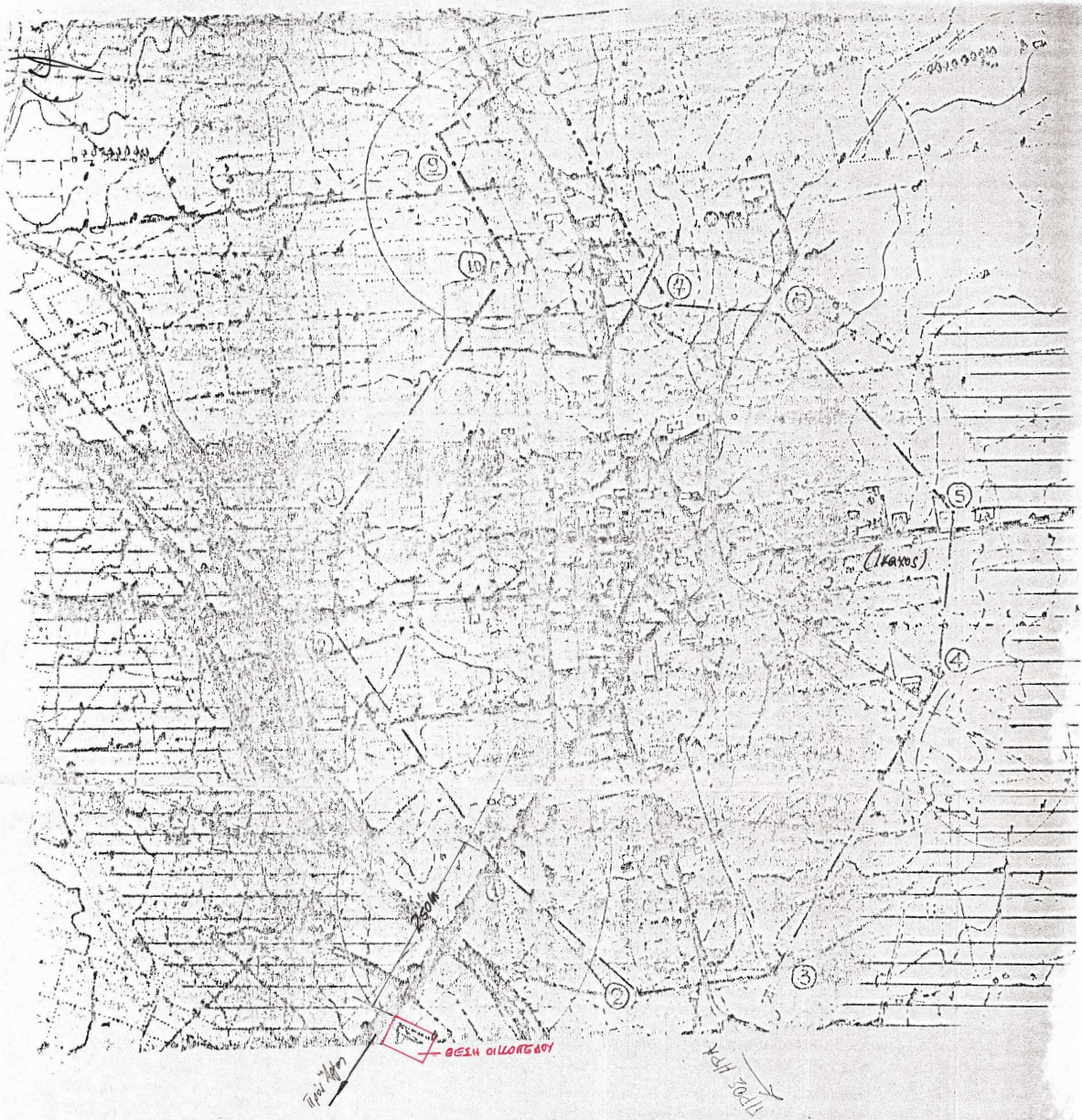
Για οποιαδήποτε τροποποίηση της αδειας λειτουργίας απαιτείται νέα έγκριση και η ανωτέρω απόφαση δεν ισχύει για οποιαδήποτε άλλη επένδυση.

Με την παρούσα δεν προκαλείται δαπάνη σε βάρος του κρατικού προϋπολογισμού ή του προϋπολογισμού του οικείου Ο.Τ.Α.

Η απόφαση αυτή μαζί με το θεωρημένο συνημμένο σχεδιάγραμμα να δημοσιευθεί στην Εφημερίδα της Κυβερνήσεως.

Τρίπολη, 9 Οκτωβρίου 2001

Ο Γενικός Γραμματέας Περιφέρειας
ΑΝΤΩΝΗΣ ΜΑΤΣΙΓΚΟΣ



ΔΙΝΣΗ ΠΟΛΕΟΔΟΜΙΑΣ
 ΑΚΡΙΒΕΣ ΑΝΤΙΓΡΑΦΟ
 ΑΠΟ ΤΟ ΑΡΧΕΙΟ ΤΗΣ ΥΠΗΡΕΣΙΑΣ ΜΕΤ
 ΟΡΙΣΜΟΥ ΤΩΝ ΕΠΙΧΕΙΡΗΣΕΩΝ
 ΝΟΜΟΤΕΧΝΙΑΣ ΑΡΧΑΙΑΣ
 ΝΑΥΠΛΙΟΥ, 16/10/01
 Ο Βεβαίωσαν



Κ. ΦΟΥΦΟΥΡΗ
 ΤΟΠ. ΜΗΧ. ΜΕ Β' Β
 Φυσιοδωτική υπογραφή
 912-10-01 04/2 16/2
 ΠΕΣΥΧΟΥ

ΔΑΡΙΩΤΗΣ ΑΝΤΩΝΗΣ
 ΠΟΛΙΤΗΣ ΜΗΧΑΝΙΚΟΣ ΜΕ ΑΡ
 Αυστώνης Αντώνιος

ΕΘΝΙΚΟ ΤΥΠΟΓΡΑΦΕΙΟ
 ΤΕΧΝΙΚΟΙΣ ΛΟΓΟΥΣ ΣΤΟ ΣΧΕΔΙΟΥΡΑΝΟΝ
 55

“ ΧΡ. ΠΑΠΑΔΑΜΑΛ & Γ. ΓΚΟΡΙΤΣΙ
 ΕΛΛΗΝ. ΜΙΚΡΟΣΥΒΟΡΕΥΣΙΑ Ο.Ε. “
 ΙΝΑΧΟΣ - ΑΡΓΟΛΙΣ
 ΚΑ. Α. 6000



ΑΝΑΣΤΑΣΙΟΣ Γ. ΚΕΑΡΙΩΤΗΣ
 ΔΙΠΛΩΜ. ΗΛΕΚΤΡΟΛΟΓΟΣ ΜΗΧΑΝΙΚΟΣ Ε.Δ.Ε.
 ΤΕΧΝ. ΠΑΝΕΠΙΣΤΗΜΙΟΥ ΒΙΕΝΝΗΣ
 ΜΕΛΟΣ Τ.Ε.Ε. ΑΡΙΘΜΟΣ ΕΝΤΡΟΠΟΥ 48874
 ΑΜΥΜΟΝΗΣ & ΜΕΣΣΟΝΗΣ - ΝΑΥΠΑΛΙΟΝ - ΤΗΛ. 0752-28260
 ΑΦΜ 044577041
 ΔΟΥ ΝΑΥΠΑΛΙΟΥ

ΝΟΜΟΣ ΑΡΓΟΛΙΔΑΣ
ΟΙΚΙΣΜΟΣ: Ινάχου

ΥΠΟΜΝΗΜΑ

ΕΘΝΙΚΟ ΤΥΠΟΓΡΑΦΕΙΟ

Το τεχνικό έργο στο σχεδιάγραμμα
έχει σφικρότητα κατά ποσοστό 78%

Οριο Οικισμού
Οριο Οικισμού

1.2.3 Ορίσματα Προτεινόμενα όρια: 1, 2, 3, 4, 5, 6, 7, 8, 9, 10, 11, 12

1. Ουία Νικολάου Καυαρέζου.
2. Ιδιότητα Αχιλλέα Ντούλια (σε απόσταση 80 μ. από ξρόμο).
3. Ουία Σπυρίδωνος Δημητρίου του Ιωάν.
4. Ουία Μάρου Παναχούλας.
5. Ουία Σαβίτη Αντισταίου.
6. Ουία Καραχάγιου Γεωργίου.
7. Ιδιότητα Κεραμίδα Ανδρέα (85 μ. από ξρόμο & 80 μ. από ουία 2).
8. Ιδιότητα Μαργαρίτου Βασίλειου (απέχει 70 μ. από ουία Δημ. Κατερί).
9. Ιδιότητα Κατερί Δημητρίου (απέχει 70 μ. από ουία 11).
10. Ιδιότητα Σπυρίδωνος Κωνσταντίνου (απέχει 130 μ. από ουία Ανδρ. Καραχάγιου).
11. Ουία Αργέντου Χρήστου.
12. Ουία Μασσατόρη



3268/86

Ναύπλιο 23/4/86

Ναύπλιο / / 86

Αριθμός σχεδίου


ΟΡΙΟΘΕΤΗΣΗ ΟΙΚΙΣΜΟΥ

Ο.ε.ξ.ξ.ξ.ξ.ξ

Θεωρήθηκε
Τ.Π.Σ.Π.Ε.

ΚΑ. 1.5000

Γ. Παγιάνης,
Πορ. Υπομνήμης



Ε. Κωνσταντίνου
Αρχιτέκτων



Υπουργείο Χωροταξίας Οικισμού και Περιβαλλοντος

ΔΙΕΥΘΥΝΣΗ ΧΩΡΟΤΑΞΙΑΣ

Αριθ. 2919

Τροποποίηση Ρ.Σ. Άργους στο Ο.Τ. Γ420.

Ο ΓΕΝΙΚΟΣ ΓΡΑΜΜΑΤΕΑΣ
ΠΕΡΙΦΕΡΕΙΑΣ ΠΕΛΟΠΟΝΝΗΣΟΥ

Έχοντας υπόψη :

1. Το Ν. 2503/97 (Φ.Ε.Κ. 107 Α) «Διοίκηση, οργάνωση, στελέχωση Περιφέρειας...».
2. Το Ν. 2647/22.10.98 (Φ.Ε.Κ. 237 Α).
3. Την 75724/1151/30.12.83 Υ.Α. (Φ.Ε.Κ. 767Β) όπως τροποποιήθηκε με την 81960/2578/89 Υ.Α. (Φ.Ε.Κ. 897Β).
4. Το Ν. 2831/2000 άρθρο 29 (Φ.Ε.Κ 140Α) «Τροποποίηση των διατάξεων του Ν. 1577/85 και άλλες πολεοδομικές διατάξεις».
5. Τις 2489/ΠΕ/25.1.2000 & 547/7.3.2001 αποφάσεις Γ.Γ. Περιφέρειας Πελοποννήσου για συγκρότηση Περιφερειακού Σ.Χ.Ο.Π. στη Δ/ση ΠΕ.ΧΩ. Πελοποννήσου.
6. Την 423/99 απόφαση του Δημοτικού Συμβουλίου του Δήμου Άργους ως και τις σχετικές δημοσιοποιήσεις.
7. Την 516/99 απόφαση του Δημοτικού Συμβουλίου του Δήμου Άργους ότι ουδεμία ένσταση υποβλήθηκε κατά της προηγούμενης απόφασης.
8. Το Πρακτικό 6/5.7.2001 - θέμα 12ο του Περιφερειακού Σ.Χ.Ο.Π. με το οποίο ζητήθηκαν συμπληρωματικά στοιχεία.

(3)

9. Το Πρακτικό 8/2.10.2001 - θέμα 6ο Περιφερειακού Σ.Χ.Ο.Π., αποφασίζουμε:

Εγκρίνουμε την τροποποίηση του σχεδίου πόλης του Δήμου Άργους, όπως αυτή απεικονίζεται στο θεωρημένο από το Δήμο Άργους απόσπασμα του εγκεκριμένου σχεδίου της πόλης σε κλίμακα 1: 500 και το οποίο συνοδεύει αναπόσπαστα την παρούσα και συγκεκριμένα την μετατόπιση των Ρ.Γ. και Ο.Γ. του Ο.Τ. Γ420 δυτικότερα σύμφωνα με το συνημμένο τοπογραφικό διάγραμμα διότι:

- α) η οικοδομή κτίσθηκε με νόμιμη οικοδομική άδεια (εντός ορίων οικισμού προϋφισταμένου του 1923) και
- β) η οικοδομή υφίστατο προ της έγκρισης της πολεοδομικής μελέτης της περιοχής και θα έπρεπε να έχει αποτυπωθεί στα σχετικά διαγράμματα.

Με την παρούσα δεν προκαλείται δαπάνη σε βάρος του κρατικού προϋπολογισμού ή του προϋπολογισμού του οικείου Ο.Τ.Α.

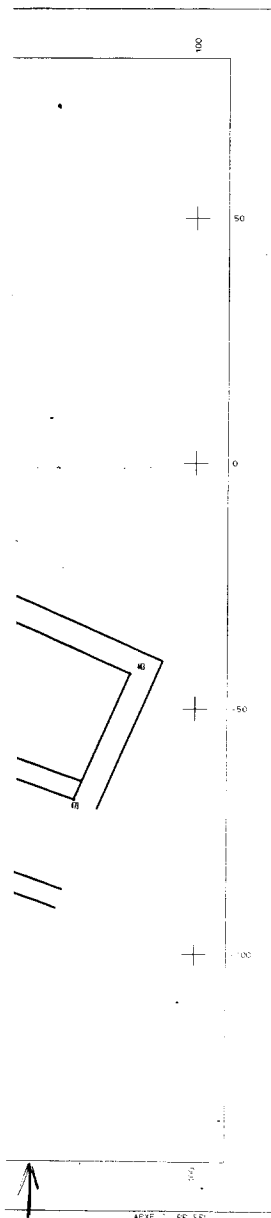
Η απόφαση αυτή μαζί με το συνημμένο απόσπασμα του εγκεκριμένου σχεδίου πόλης του Άργους να δημοσιευθεί στην Εφημερίδα της Κυβερνήσεως.

Τρίπολη, 9 Οκτωβρίου 2001

Ο Γενικός Γραμματέας Περιφέρειας
ΑΝΤΩΝΗΣ ΜΑΤΣΙΓΚΟΣ

Το σχέδιο του αρ. Β/2-10-01
 Γραφείο ΠΑΥΣ
 Δήμος 69
 ο Π.Σ.Π.
 ΔΑΡΔΑΝΟΣ ΑΝΤΩΝΗΣ
 ΠΟΛΙΤΗΣ ΕΡΕΤΑΣΣΕ ΜΕ Α.Β.

Το παρόν σχέδιο είναι της
 ΚΑΤΑΣΤΑΣΗΣ... ΕΠΙΣΤΡΟΦΗΣ
 Γραφ. Γεωργίου Παύλου
 ο Π.Σ.Π.
 Αντιπρόεδρος



ΕΥΝΤΕΙΛΑΓΜΕΝΕΣ Ο Ρ Ι Ο Ν

ΔΠΕ10	Α	Β	Γ	Δ	Ε	Ζ	Η	Θ
4	19,354	-12,851	15	22,863	-14,341	1	32,118	-18,430
8	36,809	-20,586	19	-15,789	2,817	27	-31,888	9,965
44	-15,342	28,981	150	-4,891	-36,809	17	-25,521	-25,159
114	38,365	-24,393	118	-52,018	-18,513	127	-63,291	30,831
128	-65,075	-22,078	145	-54,093	-11,853	228	-	-3,258
306	-10,208	-49,076	432	-43,425	-4,548	433	-46,593	-13,700
424	33	-25,871	440	425	-47,247	441	-8,598	-45,318
443	86,895	-43,811	450	-12,499	-13,862	451	-24,746	90,225
452	-47,107	-81,427	453	-69,114	-67,853	454	-88,414	-81,599
457	-57,847	-51,721	458	-15,906	-66,651	459	-12,023	-75,784
460	-21,037	-81,769	471	168	-51,008	472	57,768	-62,158
473	76,639	-68,527	474	-45,953	-27,339			

Ι.Δ.419 ΣΗΜΕΙΑ:16 ΕΜΒΛΔΟ:4145,52 μ²

421	422	27	16	226	4	7	8	443	472	472
441	442	438	44							

Ι.Δ.420 ΣΗΜΕΙΑ:11 ΕΜΒΛΔΟ:527,74 μ²

127	128	145	118	415	114	67	32	441	396	450
-----	-----	-----	-----	-----	-----	----	----	-----	-----	-----

Ι.Δ.421 ΣΗΜΕΙΑ:8 ΕΜΒΛΔΟ:1051,87 μ²

457	454	457	458	459	452	451	452
-----	-----	-----	-----	-----	-----	-----	-----

----- Ισοψηφισμένες και χωματινές γραμμές
 ----- Καταγραμμένες οικοδομικές και χωματινές γραμμές
 ----- Μεταγραφικές γραμμές
 ----- Μεταγραφικές γραμμές

Ο Ρ Ο Ι Δ Ο Μ Η Σ Η Σ

Για οικοπέδα τα οποία εμπεριλαμβάνονται εντός σχεδίου πόλης Αργούς. Και εντάχθηκαν στο σχέδιο με το Π.Δ.25-4-89 όπως τροποποιήθηκε στο Α.Ε.Κ. 2044 της 9-5-1989.

Ισοψηφισμένες διαστάσεις
 Ο Ν.1337/83 όπως τροποποιήθηκε και ισχύει μέχρι σήμερα
 Η με αριθμό 64972/2842/4-10-1985 απόφαση Υπουργού Π.Ε.Χ.Δ.Ε με την οποία εγκρίνεται το Γενικό Πολεοδομικό Σχέδιο (Γ.Π.Σ.) της περιφέρειας.
 Η με αριθμό 74420/4119/17-10-1988 απόφαση αναπληρωτή Υπουργού Π.Ε.Χ.Δ.Ε με την οποία καθορίζονται τα αρειοδομημένα και χωμαδομημένα τμήματα των ενταχισμένων.

Ο Ν.1527/1985 (Γ.Ο.Κ) όπως τροποποιήθηκε και ισχύει μέχρι σήμερα
 α ρ τ ι ο τ η τ α
 Κατά κανόνα αρτιότητα ελάχιστο εμβαδόν 400 τ.μ
 ελάχιστο πρόσωπο 15 μ
 Κατά παρεκκλίση αρτιότητα :Για τα οικοπέδα
 άλλων κατά την 9-5-1989 είχαν πρόσωπο 10 μ και εμβαδόν 300 τ.μ
 Πίνακας προσαύξηση από την αρτιότητα πρώην εφαρμογής και έχουν
 ελάχιστο πρόσωπο 8 μ
 ελάχιστο εμβαδόν 120 τ.μ
 γ) Για τα εντός οριζώντων οικοπέδα που κατά την 25-7-79 είχαν
 ελάχιστο πρόσωπο 8 μ
 ελάχιστο εμβαδόν 150 τ.μ
 καθώς και αυτά που είχαν την 2-7-68
 ελάχιστο πρόσωπο 6 μ
 ελάχιστο εμβαδόν 80 τ.μ
 Εντός των παραπάνω όρων πρέπει να εγγραφεται στο οικοδόμο κάτοχη 50 τ.μ
 με ελάχιστη κάλυψη 5 μ
 ποσοτό κάλυψη 50%
 Συντελεστής βόθρασης 0,80
 Κατ'ελάχιστον πρέπει το ποσοτό κάλυψη να είναι 60% και 0,1.α σε 1,2
 α) για οικοπέδα μικρότερα των 150 τ.μ που δεν έχουν καταταχθεί μετά
 την 10-3-1982 χωρίς η συνολική επιφάνεια να υπερβαίνει τα 120 τ.μ
 β) για οικοπέδα που βρίσκονται στο χωμαδομημένο τμήμα του οικισμού
 προ 1923 μικρότερα των 300 τ.μ σε όσον η συνολική επιφάνεια δεν
 υπερβαίνει τα 240 τ.μ

Δ ή λ ω σ η Μ η χ α ν ι κ ο ύ

Ο υπογράφων Γιάννης Π. Ρουβέλας, τοπογράφος μηχανικός δηλώνει υπεύθυνα ότι με την προτεινόμενη τροποποίηση δεν αρέσει η αρτιότητα κανενός οικοπέδου που απαράξεται, από αυτή.

- ο δόμων
 Γιάννης Π. Ρουβέλας
 τοπογράφος μηχανικός
- Δ Τριγωνομετρικό
 - ο Έκταση
 - Συμφορτολέγμο
 - ο Οριζ. Ισοψηφισμένες
 - Καρτέλο
 - Συμφορτολέγμο

Κ α θ ο ρ ι σ μ ό ς ρ υ μ ο τ ο μ ι κ ώ ν κ α ι ο ι κ ο δ ο μ ι κ ώ ν γ ρ α μ μ ώ ν

Οι ρυμοτομικές και οικοδομικές γραμμές καθορίζονται από τις συντελεστές τους με στόχους σχετικά ελαττώσει τα σημεία:
 1)8 το οποίο ταυτίζεται με την Β.Δ γωνία οικοδομής καθ'εξουσίαν
 9) το οποίο ταυτίζεται με την Β.Δ γωνία μόνιμης, ηλεκτρονικής Τουρισμού
 19 το οποίο ταυτίζεται με την Β.Δ γωνία οικοδομής του Γκαρμπίτη

Σύμφωνα με αρ. 218/10-11-79
 Εξουσιοδότηση του Π.Σ.Π. για θέματα αναδομής
 και Ρυμοτομικές γραμμές
 10/5/1999
 Διευθυντής Π.Κ.Α.Π.Α.
 Πολύκαρπος Μουρατίδης
 για 80-10000



ΤΕΧΝΙΚΟ ΓΡΑΦΕΙΟ ΜΕΛΕΤΩΝ
ΓΙΑΝΝΗΣ ΡΟΥΒΕΛΑΣ ΤΟΠΟΓΡΑΦΟΣ ΜΗΧΑΝΙΚΟΣ Α.Π.Θ.
 τοπογραφικές - πολεοδομικές μελέτες
 Παράδος Θεσσαλονίκης 388, 21200 Αργούς
 Τηλ. 0751-21453, Fax. 26782

ΕΡΓΟΔΟΤΗΣ
 Μιχαήλ Χατζηγενοφών

ΕΡΓΟ
 αποτύπωση Ε.Σ.Οκτωβρίου
 Τροποποίηση σχεδίου πόλης Αργούς
 στο οικοδομικό τετράγωνο Γ.420

ΕΣΩ
 δήμος Αργούς
 εντός σχεδίου πόλης

ΕΡΜΑ ΣΧΕΔΙΟΥ
 τοπογραφικό
 διάγραμμα

ΚΑΙΜΑΚΑ
 1:500

ΧΡΟΝΟΣ ΜΕΛΕΤΗΣ 1 28-1-1999

ΥΠΟΓΡΑΦΗ
 [Signature]

ΣΥΜΦΙΛΑ
ΓΙΑΝΝΗΣ Π. ΡΟΥΒΕΛΑΣ
 ΤΟΠΟΓΡΑΦΟΣ Μ.Σ.Χ.ΝΙΚΟΣ
 Τηλ. Βελώνη 363-ΑΡΓΟΥΣ
 Τηλ. 0751-21453-25782 Fax 21453
 ο.α.μ. 21344017 ΔΟΥ ΑΡΓΟΥΣ