



04011923112020008



10533

# ΕΦΗΜΕΡΙΣ ΤΗΣ ΚΥΒΕΡΝΗΣΕΩΣ

## ΤΗΣ ΕΛΛΗΝΙΚΗΣ ΔΗΜΟΚΡΑΤΙΑΣ

ΤΕΥΧΟΣ ΤΕΤΑΡΤΟ

Αρ. Φύλλου 1192

31 Δεκεμβρίου 2002

### ΠΕΡΙΕΧΟΜΕΝΑ

#### ΑΠΟΦΑΣΕΙΣ

- Κήρυξη ως αναδασωτέας έκτασης εμβαδού 2.230 τ.μ. στη θέση «Τσουγκρί» περιφέρειας Δήμου Δαφνουσίων, Δ.Δ. Γουλεμίου Νομ. Φθιώτιδας ..... 1
- Τροποποίηση εγκεκριμένου Σχεδίου Πόλεως Πατρών (μερικός αποχαρακτηρισμός κοινωφελούς χώρου) στο Ο.Τ. Γ.2514 της περιοχής Συχαινών - Κοτρών του Δήμου Πατρέων Νομ. Αχαΐας..... 2
- Τροποποίηση σχεδίου πόλης Ν. Αλικ/σού Ν. Ηρακλείου στα Ο.Τ. 113, 114, 122α..... 3

#### ΑΠΟΦΑΣΕΙΣ

Αριθ. 3522

(1)

Κήρυξη ως αναδασωτέας έκτασης εμβαδού 2.230 τ.μ. στη θέση «Τσουγκρί» περιφέρειας Δήμου Δαφνουσίων, Δ.Δ. Γουλεμίου Νομ. Φθιώτιδας.

Ο ΓΕΝΙΚΟΣ ΓΡΑΜΜΑΤΕΑΣ ΠΕΡΙΦΕΡΕΙΑΣ  
ΣΤΕΡΕΑΣ ΕΛΛΑΔΑΣ

Έχοντας υπόψη:

1. Τις διατάξεις της παραγρ. 3 του άρθρου 117 του Συντάγματος.
2. Τις διατάξεις του Ν. 2503/97 «Διοίκηση, Οργάνωση, Στελέχωση της Περιφέρειας κ.λπ.».
3. Τις διατάξεις του Ν. 998/79 «Περί προστασίας των δασών και των δασικών εν γένει εκτάσεων της Χώρας» και συγκεκριμένα:
  - α. Του άρθρου 41 παρ. 1.
  - β. Του άρθρου 38 παρ. 1.
4. Τις διαταγές του Υπουργείου Γεωργίας:
  - α. 160417/1180/8.7.80
  - β. 182447/3049/24.9.80.
5. Τις διατάξεις του άρθρου 29 του Ν. 2081/1992.

6. Την 6747/29.9.97 απόφαση του Γ.Γ.Π.Σ.Ε. «Μεταβίβαση αρμοδιοτήτων στους Προϊσταμένους των Δασικών Υπηρεσιών» και την εξακολούθηση αυτής με την αριθ. 1667/8.4.2002 (ΦΕΚ 480/Β/2002) όμοια.

7. Την 5505/26.11.2002 πρόταση του Δασαρχείου Αταλάντης, από την οποία προκύπτει ότι η έκταση που αναφέρεται στο θέμα είχε κατά το χρόνο της καταστροφής της - η οποία καταστράφηκε από πυρκαγιά στις 24.9.2002 - δασικό χαρακτήρα κατά την έννοια του άρθρου 3 παρ. 2 του Ν. 998/79, και ως εκ τούτου επιβάλλεται η κήρυξή της ως αναδασωτέας, αποφασίζουμε:

Κηρύσσουμε αναδασωτέα με σκοπό την επανεγκατάσταση, με φυσική ή τεχνητή αναγέννηση, της δασικής βλάστησης που καταστράφηκε από πυρκαγιά την Δημόσια δασική έκταση εμβαδού δύο χιλιάδων διακοσίων τριάντα τετραγωνικών μέτρων που βρίσκεται στη θέση «Τσουγκρί» Περιφέρειας Δήμου Δαφνουσίων, Δ.Δ. Γουλεμίου, του Ν. Φθ/δας και προσδιορίζεται από τα στοιχεία: 1-2-3-4-5-6-1, όπως αυτή φαίνεται στο συνημμένο διάγραμμα το οποίο αποτελεί αναπόσπαστο μέρος της αποφάσεως αυτής και έχει όρια:

Ανατολικά: Έκταση κατεχόμενη από ιδιώτη.

Δυτικά: Δημόσια Δασική έκταση.

Βόρεια: Δημόσια Δασική έκταση κι έκταση κατεχόμενη από ιδιώτη.

Νότια: Δημόσια Δασική έκταση.

Η απόφαση αυτή ισχύει από της κοινοποίησής της αρμοδίως ( άρθρο 41 Ν. 998/79 ) και προ της δημοσίευσής της στην Εφημερίδα της Κυβερνήσεως (άρθρο 37 Ν. 3200/55).

Από τις διατάξεις αυτής της απόφασης δεν προκαλείται δαπάνη σε βάρος του Κρατικού Προϋπολογισμού.

Η απόφαση αυτή να δημοσιευθεί στην Εφημερίδα της Κυβερνήσεως.

Λαμία, 3 Δεκεμβρίου 2002

Με εντολή Γενικού Γραμματέα Περιφέρειας  
Ο Διευθυντής Δασών Ν. Φθιώτιδας  
Π. ΑΠΟΣΤΟΛΟΠΟΥΛΟΣ

**ΕΘΝΙΚΟ ΓΥΠΟΓΡΑΦΕΙΟ**  
Για τεχνικούς λόγους στο σχεδιαγράμμο  
έγινε σμίκρυνση κατά ποσοστό 80 %

ΔΑΣΑΡΧΕΙΟ ΑΤΑΛΑΝΤΗΣ

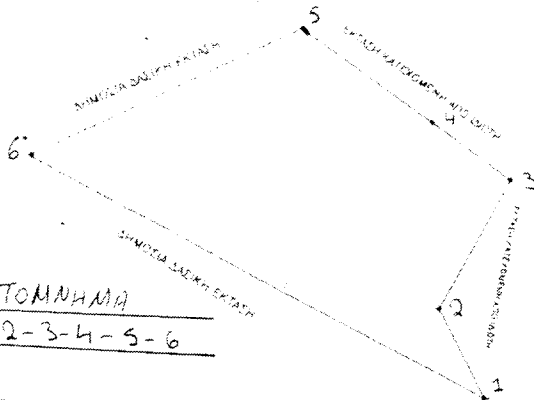
**ΤΟΠΟΓΡΑΦΙΚΟ ΔΙΑΓΡΑΜΜΑ**

Καίσιος δημόσιας έκτασης δασικού χαρακτήρα στη  
θέση Τερούχρη Δήμου Δαφνολίου Δημοτικό Διαμέρισμα  
Γουβερνίου την 24-09-2002 για την κήρυξη της ως αναδασωτέας.

ΠΡΟΣΑΝΑΤΟΛΙΣΤΙΚΟ ΔΙΑΓΡΑΜΜΑ  
ΦΥΛΛΟ ΧΑΡΤΟΥ Γ.Υ.Σ. 5376/8 Κ.Λ. 1:5000



ΚΛ 1:1000



ΥΠΟΜΝΗΜΑ

1-2-3-4-5-6

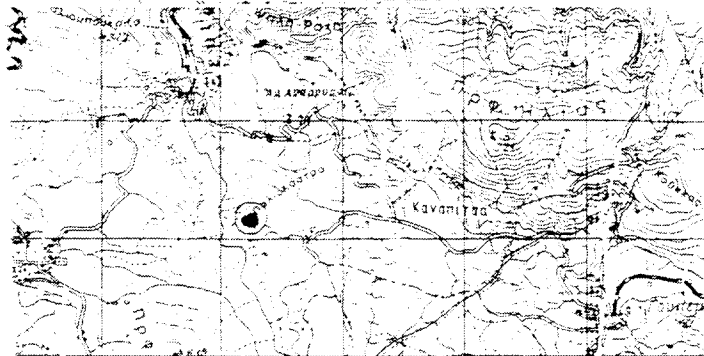
ΚΑΕΣΑ ΕΚΤΑΣΗ ΕΜΒΛΟΣΤ. 8-2320 τμ.

ΥΠΟΜΝΗΜΑ		
ΣΗΜΕΙΑ - ΜΕΤΡΑ - ΒΑΘΜΟΙ		
1-2	8	300
2-3	17	370
3-4	25	30
4-5	15	340
5-6	25	340
6-2	50	370
7-1	84.65	130.00



ΥΠΟΜΝΗΜΑ ΚΑΕΣΑ ΕΚΤΑΣΗ

ΠΡΟΣΑΝΑΤΟΛΙΣΤΙΚΟ ΔΙΑΓΡΑΜΜΑ  
ΦΥΛΛΟ ΧΑΡΤΟΥ Γ.Υ.Σ. Κ.Λ. 1:50000



Ανηκει στην αριθ. 3592/02.....  
απόφασή μας  
Λαμία 3-12-2002  
Ε.Γ.Π.Σ.Ε.  
Ο Διευτ. Δασών

Παύλος Κ. Αποστολόπουλος  
Δασολόγος

ΘΕΩΡΗΘΗΚΕ  
Λαμία 3-12-2002

Διευτ. Δασών  
Παύλος Κ. Αποστολόπουλος  
Δασολόγος

ΕΛΕΓΧΘΗΚΕ  
Αθήνα 22-11-02

Αθήνα 22-11-02

ΒΑΣΙΛΙΚΗ ΤΣΟΥΛΙΑΤΑΡΗ  
ΔΑΣΟΠΟΝΟΣ

Αριθ. 16919

(2)

Τροποποίηση εγκεκριμένου Σχεδίου Πόλεως Πατρών (μερικός αποχαρακτηρισμός κοινωφελούς χώρου» στο Ο.Τ. Γ.2514 της περιοχής Συχαινών - Κοτρώνι του Δήμου Πατρέων Νομ. Αχαΐας.

## Ο ΝΟΜΑΡΧΗΣ ΑΧΑΪΑΣ

Έχοντας υπόψη:

1. Τις διατάξεις του Νομοθ. Δ/τος της 17.7.1923, όπως μεταγενέστερα τροποποιήθηκαν - συμπληρώθηκαν και ειδικότερα τα άρθρα 1, 2, 3, 9, 11, 29 & 70 αυτού.

2. Τις διατάξεις των παρ. 1β και 4 του άρθρου 10 του Ν. 3044/2002 (ΦΕΚ 197Α), περί άσκησης πολεοδομικών αρμοδιοτήτων.

3. Το από 4.7.1988 (ΦΕΚ 642/Δ/5.9.1988) Π. Δ/γμα έγκρισης του Σ.Π. Επέκτασης στην περιοχή Ανθούπολης - Κάτω Συχαινών του Δήμου Πατρέων.

4. Την από 12.7.2002 αίτηση του Γεωργίου Θεμελή προς το Δ. Πατρέων, με την οποία ζήτησε την έγκριση της υπόψη τροποποίηση του Σ.Π.

5. Τα 45/26.2.2002 (πρακτικό της από 7.2.2002 συνεδρίασης) και 102/21.6.2002 έγγραφα της Νομ/κής Επιτροπής Παιδείας.

6. Την 55/2002 απόφαση του Νομ/κού Συμβουλίου Αχαΐας.

7. Τις 479 και 693/2002 αποφάσεις του Δ.Σ. του Δήμου Πατρέων, με τις οποίες γνωμοδοτεί κατά πλειοψηφία υπέρ της συνημμένης τροποποίησης, ως και τα λοιπά στοιχεία του φακέλου τήρησης της προβλεπόμενης νόμιμης διαδικασίας.

8. Τις 12176/13.9.2002 και 16027/29.11.2002 εισηγήσεις της Δνσης Πολ/μίας και Περ/ντος Ν.Α.Α., προς το

ΣΧΟΠ Ν. Αχαΐας, με πρόταση τροποποίησης που διαφοροποιείται αυτής του Δήμου Πατρέων.

9. Το 9/1/27.9.2002 πρακτικό του ΣΧΟΠ Ν. Αχαΐας, με το οποίο γνωμοδοτεί κατά πλειοψηφία υπέρ της πρότασης της Δνσης Πολ/μίας και Περ/ντος.

10. Το αρ. 13247/2.10.2002 έγγραφο της Δνσης Πολ. και Περ/ντος.

11. Το 820/31.10.2002 έγγραφό μας προς το ΣΧΟΠ Ν. Αχαΐας και το Δήμο Πατρέων.

12. Το 12/2/6.12.2002 νεότερο πρακτικό έγκρισης του ΣΧΟΠ Ν. Αχαΐας, αποφασίζουμε:

Εγκρίνεται η συνημμένη τροποποίηση του Σχεδίου Πόλεως Πατρών στο Ο.Τ. Γ.2514 (περιοχή Κ. Συχαινών - Κοτρώνι), που συνίσταται στον μερικό αποχαρακτηρισμό του Ο.Τ. από ΚΦ (χώρος για την ανέγερση Πολυκλαδικού Λυκείου) σε οικοδομήσιμο, όπως συγκεκριμένα αυτή απεικονίζεται στο συνημμένο ρυμοτομικό διάγραμμα κλ. 1/500. Επειδή ως αρμόδιος για την κήρυξη της συγκεκριμένης απαλλοτρίωσης φορέας κρίναμε ότι δεν είναι απαραίτητος ο χώρος αυτός για τους ειδικότερους λόγους που αναφέρονται στα άνω σχετικό (5 και 6).

Από τις διατάξεις της παρούσης δεν προκαλείται δαπάνη σε βάρος του κρατικού προϋπολογισμού, ούτε αυτού του αρμόδιου ΟΤΑ.

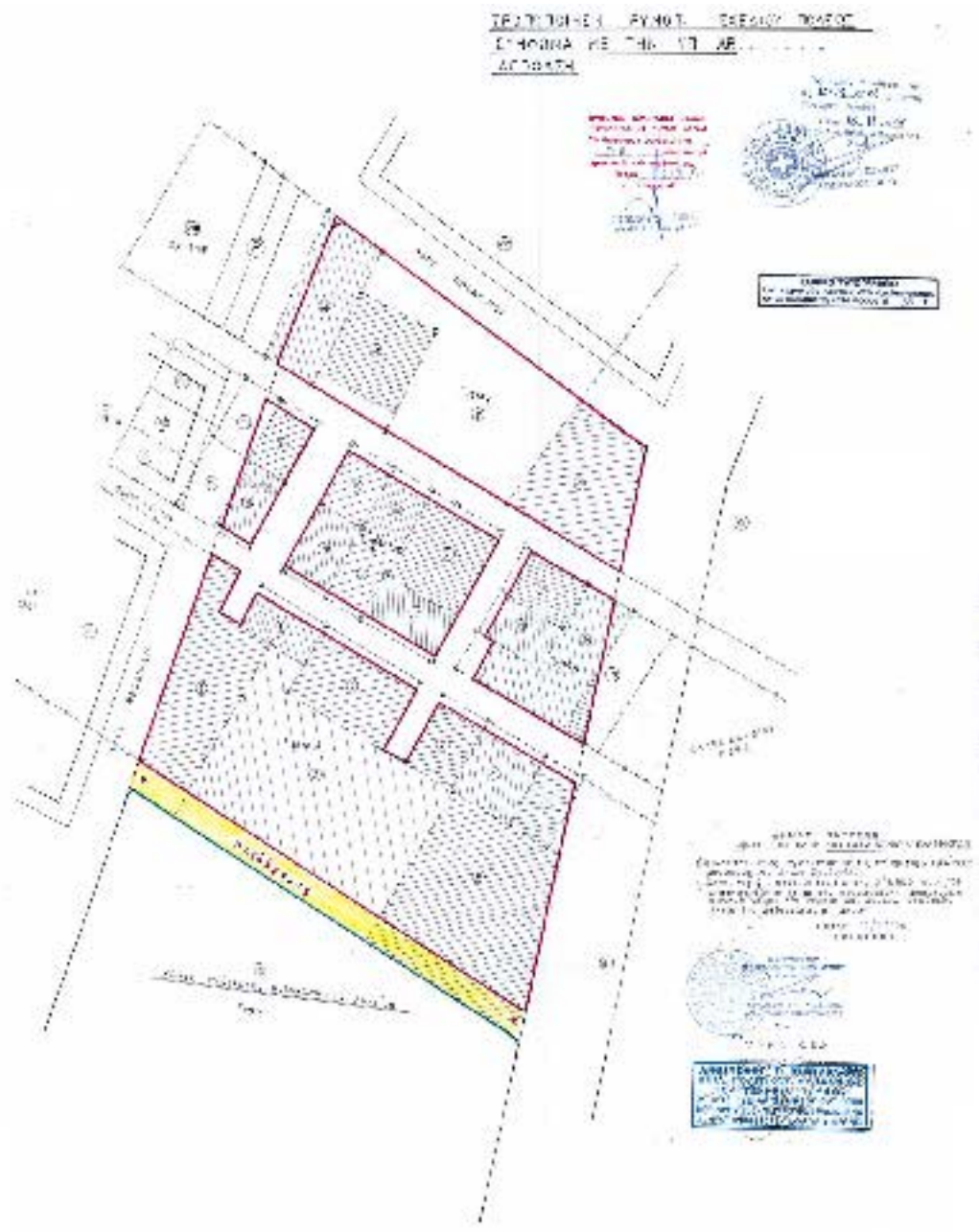
Η απόφαση αυτή με το συνοδευτικό της διάγραμμα να δημοσιευθεί στην Εφημερίδα της Κυβερνήσεως, οπότε και αρχίζει η ισχύς της.

Πάτρα, 18 Δεκεμβρίου 2002

Ο Νομάρχης

ΣΤΑΘΗΣ ΑΘΑΝΑΣΟΠΟΥΛΟΣ-ΣΕΡΕΤΗΣ





Αριθ. οικ 9703

(3)

Τροποποίηση σχεδίου πόλης Ν. Αλικ/σού Ν. Ηρακλείου στα Ο.Τ. 113, 114, 122α.

## Ο ΝΟΜΑΡΧΗΣ ΗΡΑΚΛΕΙΟΥ

Έχοντας υπόψη:

1. Τις διατάξεις του από 17.7.23 Π.Δ. «περί σχεδίων πόλεων κ.λπ.» (ΦΕΚ 228/Α'/1923).
2. Το Ν. 1337/83 (ΦΕΚ 33/Α'/83), όπως τροποποιήθηκε και ισχύει σήμερα.
3. Τις διατάξεις του ισχύοντος Γ.Ο.Κ.
4. Το από 11.2.1948 Β.Δ. (ΦΕΚ 344), με το οποίο έχει εγκριθεί το ρυμοτομικό σχέδιο Ν. Αλικ/σού.
5. Το από 20.4.64 Β.Δ. (ΦΕΚ 54/Δ'/7.5.64), με το οποίο έχει τροποποιηθεί το σχέδιο Ν. Αλικ/σού.
6. Το από 12.6.1959 (ΦΕΚ 144/Α'/15.6.1959) «περί εγκρίσεως του ρυμοτομικού σχεδίου Ν. Αλικ/σού και καθορισμού των όρων και περιορισμών δομήσεων των οικοπέδων αυτού».
7. Το από 11.12.1976 Π.Δ. (ΦΕΚ 436/Δ'/31.12.1976) «περί τροποποιήσεως και επεκτάσεως του ρυμοτομικού σχεδίου Ν. Αλικ/σού και καθορισμού των όρων και περιορισμών δομήσεως των οικοπέδων αυτού».
8. Την 1999/πε/31.1.2001 απόφαση του Γενικού Γραμματέα Περιφέρειας Κρήτης «Τροποποίηση εγκεκριμένου σχεδίου πόλης Ν. Αλικ/σού» (ΦΕΚ 139/Δ'/28.2.2001), όπως τροποποιήθηκε και ισχύει σήμερα.
9. Το Ν. 3044/2002 άρθρο 10 (ΦΕΚ 197/Α'/27.8.2002).
10. Τις αιτήσεις Εμμ. Ιωάννη, Λητώς Τζαγκαρουλάκη, Α. Γρηγορίου, Β. Κουρτικάκη, Εμμ. Βουμβουλάκη που ζητούν την τροποποίηση των Ο.Τ. 113, 114, 122α.
11. Τις αποφάσεις 41/2002, 42/2002 του Δημοτικού Συμβουλίου Ν. Αλικ/σού που εγκρίνει την προτεινόμενη τροποποίηση.

12. Την πρόταση-ένσταση του Δημητρίου Σταθάκη για μείωση του πλάτους του δρόμου μεταξύ των Ο.Τ. 113, 122α από 10 μ. σε 8 μ.

13. Την απόφαση 324/2002 του Δημοτικού Συμβουλίου Ν. Αλικ/σού, που εγκρίνει την ένσταση του Σταθάκη Δημητρίου.

14. Το 7798/30.9.02 έγγραφο της Δ/σης ΠΕΧΩ, που διαβιβάζει το φάκελο της τροποποίησης λόγω αρμοδιότητάς μας βάσει του Ν. 3044/2002 άρθρο 10 (ΦΕΚ 197/Α'/27.8.2002).

15. Τη γνωμοδότηση του ΣΧΟΠ Ν.Α. Ηρακλείου, όπως αυτή διατυπώθηκε στο Πρακτικό 12/14.1.2002, αποφασίζουμε:

1) Την τροποποίηση του ρυμοτομικού σχεδίου Ν. Αλικ/σού Ν. Ηρακλείου στα οικοδομικά τετράγωνα 113, 114 και 122α και συγκεκριμένα την τροποποίηση των οικοδομικών και ρυμοτομικών γραμμών επί της οδού Νικηφόρου Φωκά στα προαναφερόμενα Ο.Τ., όπως φαίνεται στο συνημμένο θεωρημένο από την Υπηρεσία μας τοπογραφικό διάγραμμα του Τοπογράφου Εμμ. Σολιδάκη.

2) Την απόρριψη της έντασης του Δημητρίου Σταθάκη με την οποία ζητείται μείωση του πλάτους της οδού από δέκα (10) μέτρα σε οκτώ (8) μέτρα, επειδή συνεπάγεται μείωση των συνολικών κοινοχρήστων χώρων της περιοχής.

Η ισχύς της απόφασης αυτής αρχίζει από τη δημοσίευσή της στην Εφημερίδα της Κυβερνήσεως.

Από τις διατάξεις της απόφασης δεν προκαλείται δαπάνη σε βάρος του Κρατικού Προϋπολογισμού ούτε του προϋπολογισμού του οικείου Ο.Τ.Α.

Η απόφαση αυτή να δημοσιευθεί στην Εφημερίδα της Κυβερνήσεως.

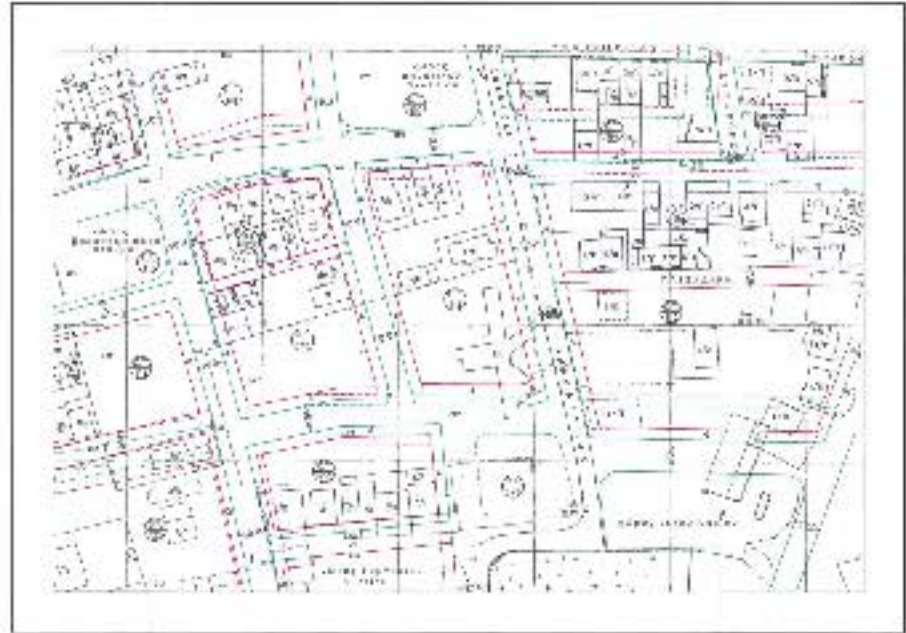
Ηράκλειο, 27 Νοεμβρίου 2002

Ο Νομάρχης  
ΓΙΑΝΝΗΣ ΓΑΡΕΦΑΛΛΑΚΗΣ

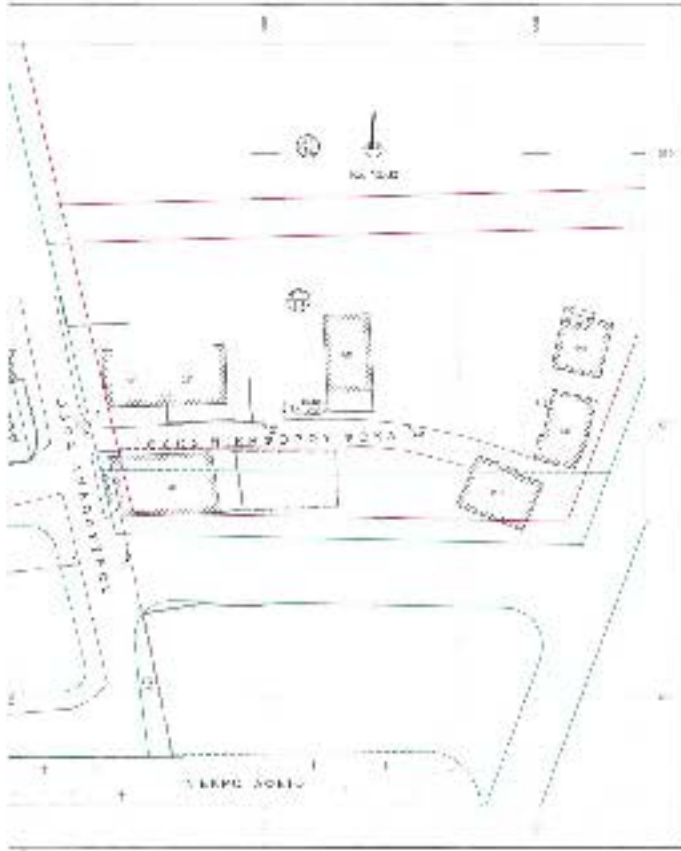


ΥΠΟΥΡΓΕΙΟ  
ΕΡΓΩΝ

ΑΡΧΙΤΕΚΤΟΝΙΚΟ  
ΔΙΑΓΡΑΜΜΑ  
ΑΝΤΙΚΑΤΑΣΤΑΣΗΣ ΚΑΙ ΑΝΑΚΑΤΑΣΤΑΣΗΣ  
ΤΗΣ ΠΕΡΙΟΧΗΣ ΤΗΣ ΕΚΚΛΗΣΙΑΣ ΤΗΣ  
ΑΓΙΑΣ ΑΝΝΗΣ ΤΗΣ ΚΑΡΔΙΑΣ  
ΕΝ ΤΗ ΠΟΛΙΤΕΙΑ ΤΗΣ  
ΑΘΗΝΑΙΩΝ



ΠΡΟΣΤΑΣΙΑ ΤΗΣ ΚΑΤΑΣΤΑΣΗΣ  
ΤΗΣ ΠΕΡΙΟΧΗΣ ΤΗΣ ΕΚΚΛΗΣΙΑΣ ΤΗΣ  
ΑΓΙΑΣ ΑΝΝΗΣ ΤΗΣ ΚΑΡΔΙΑΣ  
ΕΝ ΤΗ ΠΟΛΙΤΕΙΑ ΤΗΣ  
ΑΘΗΝΑΙΩΝ



ΕΡΓΑΣΤΗΡΙΟ  
ΓΕΩΜΕΤΡΙΚΩΝ ΚΑΙ ΤΟΠΟΓΡΑΦΙΚΩΝ  
ΜΕΤΡΗΣΕΩΝ