



04002560204020008



2225

ΕΦΗΜΕΡΙΣ ΤΗΣ ΚΥΒΕΡΝΗΣΕΩΣ

ΤΗΣ ΕΛΛΗΝΙΚΗΣ ΔΗΜΟΚΡΑΤΙΑΣ

ΤΕΥΧΟΣ ΤΕΤΑΡΤΟ

Αρ. Φύλλου 256

2 Απριλίου 2002

ΠΕΡΙΕΧΟΜΕΝΑ

ΑΠΟΦΑΣΕΙΣ

- Τροποποίηση του εγκεκριμένου ρυμοτομικού σχεδίου Δήμου Γαλατσίου (Ν. Αττικής) στο Ο.Τ. 22/τομέα 97 στην συμβολή των οδών Αρχιμήδους και Καββαδία»..... 1
- Τροποποίηση του εγκεκριμένου ρυμοτομικού σχεδίου Δήμου Μοσχάτου στο Ο.Τ. 8 με την έγκριση της οδού Κιλκίς σαν πεζοδρόμου..... 2
- Τροποποίηση εγκεκριμένου σχεδίου πόλεως Πατρών, στο Ο. Τ. 407, με αποχαρακτηρισμό του χώρου του πρώην θερινού κινηματογράφου «ΑΝΟΙΞΗ». 3
- Κήρυξη αναδασωτέας έκτασης Ε= 1.090,46 τ. μ. στη θέση «Λειβαδίτη» Περιφέρειας Δήμου Αράχωβας Ν. Βοιωτίας 4

ΑΠΟΦΑΣΕΙΣ

- Αριθ. 1125 (1)
Τροποποίηση του εγκεκριμένου ρυμοτομικού σχεδίου Δήμου Γαλατσίου (Ν. Αττικής) στο Ο.Τ. 22/τομέα 97 στην συμβολή των οδών Αρχιμήδους και Καββαδία»

Ο ΓΕΝΙΚΟΣ ΓΡΑΜΜΑΤΕΑΣ ΠΕΡΙΦΕΡΕΙΑΣ ΑΤΤΙΚΗΣ

Έχοντας υπόψη :

1. Το Ν.2503/1997 (ΦΕΚ 107Α/3.5.1997) «Διοίκηση, Οργάνωση, Στελέχωση της Περιφέρειας κλπ.»-
2. Το Ν.1577/1985 «Γενικός Οικοδομικός Κανονισμός», όπως ισχύει μετά το Ν.2831/2000 (Φ.Ε.Κ.140Α).
3. Τα άρθρα 152 § 6, 154 και 161 του από 14/27-07-1999 Π.Δ. «Κώδικας Βασικής Πολεοδομικής Νομοθεσίας» (Φ.Ε.Κ.580Δ).
4. Την με αρ.75724/1151/30-12-1983(ΦΕΚ 767Β/30-12-1983) Κοινή Απόφαση Υπουργών Προεδρίας της Κυβερνήσεως και Χ.Ο.Π. «Κωδικοποίηση τροποποίηση και συμπλήρωση των Συλλογικών Οργάνων γνωμοδοτικής και αποφασιστικής αρμοδιότητας του Υπ.ΧΟΠ σε ενιαίο κείμενο».

5. Την με αριθμό 11383/20-3-2000 απόφαση μας περί «Συγκρότησης Περιφερειακού Συμβουλίου Χωροταξίας Οικισμού και Περιβάλλοντος (Περ. Σ.Χ.Ο.Π.) της Περιφέρειας Αττικής», όπως τροποποιήθηκε και συμπληρώθηκε με τις υπ' αριθμούς 27112/30-06-2000, 46931/30-10-2000, 18591/3-4-2001 και 463 20/11-9-2001 αποφάσεις μας.

6. Τον Ν2508/97(ΦΕΚ 124^Α «Βιώσιμη οικιστική ανάπτυξη των πόλεων και οικισμών...» άρθρα 1,4 και 7 όπως ισχύει.

7. Την απόφαση με αρ. 836/22-2-38 (ΦΕΚ 54Β/11-3-1938) του Υπουργείου Συγκοινωνίας.

8. Την με αρ. 89132/5464/19-9-1991 (ΦΕΚ 797Δ/11-11-1991) απόφαση Υπ.ΠΕΧΩΔΕ «Έγκριση Γενικού Πολεοδομικού Σχεδίου (Γ.Π.Σ.) του Δήμου Γαλατσίου (Ν.Αττικής)».

9. Τις 365/2000 και 67/2001 θετικές αποφάσεις του ΔΣ Δήμου Γαλατσίου.

10. Την με αρ.ΠΕ.ΧΩ.2156/Φ.Τροποπ./2001/25-2-2002 θετική εισήγηση της Δ/σης ΠΕ.ΧΩ. Περιφέρειας Αττικής.

11. Τη θετική γνωμοδότηση του Σ.Χ.Ο.Π. της Περιφέρειας Αττικής, που διατυπώθηκε στη 5η συνεδρίαση της 4-3-2002.

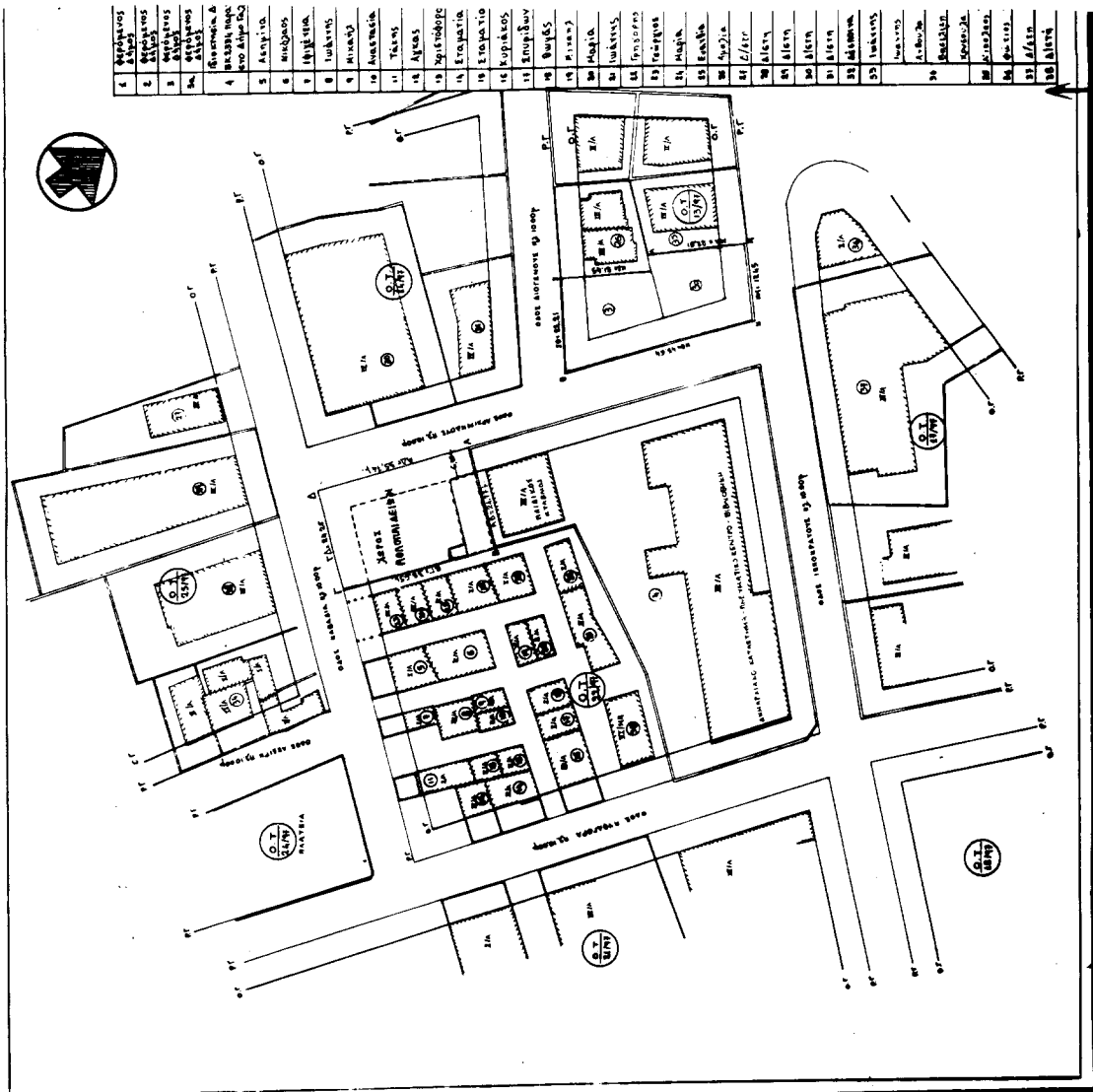
12. Το γεγονός ότι, από τις διατάξεις της παρούσης δεν προκαλείται δαπάνη σε βάρος του κρατικού προϋπολογισμού και του οικείου Ο.Τ.Α., αποφασίζουμε:

1. Εγκρίνεται η τροποποίηση του εγκεκριμένου ρυμοτομικού σχεδίου του Δήμου Γαλατσίου στο Ο.Τ. 22/τομέα 97 στην συμβολή των οδών Αρχιμήδους και Καββαδία με τον χαρακτηρισμό του χώρου υπό τα στοιχεία ΑΒΓΔΕΖΑ ως χώρου αθλοπαιδιών, με την κατάργηση της οικοδομικής γραμμής και την έγκριση περιγράμματος ισογείου κτίσματος φυλακίου και υπογείων βοηθητικών εγκαταστάσεων, όπως τούτο απεικονίζεται στο σχετικό πρωτότυπο διάγραμμα 1/500 που έχει θεωρηθεί από την προϊσταμένη της Δ/σης ΠΕΧΩ Περιφέρειας Αττικής και συνοπτικό του αντίτυπο δημοσιεύεται με την παρούσα απόφαση. Το ύψος του ισογείου και υπογείου ορίζεται σε 3.30μ.

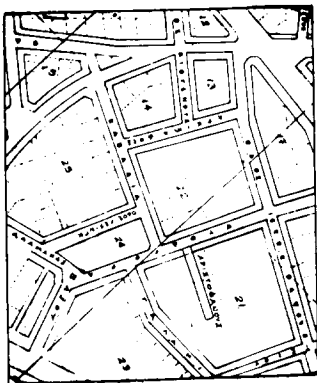
2. Κατά της απόφασης αυτής επιτρέπεται προσφυγή στον Υπ. ΠΕ.ΧΩ.ΔΕ σε 30 μέρες από την δημοσίευσή της. Η ισχύς της παρούσης απόφασης αρχίζει από την δημοσίευσή της στην εφημερίδα της Κυβερνήσεως.

Αθήνα, 21 Μαρτίου 2002

Ο Γενικός Γραμματέας Περιφέρειας
ΜΙΧΑΗΛ ΚΥΡΙΑΚΙΔΗΣ



ΕΘΝΙΚΟ ΥΠΟΥΡΓΕΙΟ
ΓΙΑ ΤΗΝ ΠΡΟΣΤΑΣΙΑ ΤΗΣ ΠΑΤΡΙΣΤΕΙΑΣ ΚΑΙ ΤΗΣ
ΠΟΛΙΤΙΚΗΣ ΑΣΦΑΛΕΙΑΣ




ΑΡΧΙΤΕΚΤΟΝΙΚΟ ΣΧΕΔΙΟ ΚΑΤΑΣΤΑΣΗΣ ΚΑΙ ΧΡΗΣΗΣ

ΑΡΧΙΤΕΚΤΟΝΙΚΟ ΣΧΕΔΙΟ ΚΑΤΑΣΤΑΣΗΣ ΚΑΙ ΧΡΗΣΗΣ
ΑΡΧΙΤΕΚΤΟΝΙΚΟ ΣΧΕΔΙΟ ΚΑΤΑΣΤΑΣΗΣ ΚΑΙ ΧΡΗΣΗΣ
ΑΡΧΙΤΕΚΤΟΝΙΚΟ ΣΧΕΔΙΟ ΚΑΤΑΣΤΑΣΗΣ ΚΑΙ ΧΡΗΣΗΣ

ΔΗΜΟΣ ΓΑΛΑΤΣΙΟΥ
ΔΙΕΥΞ. ΤΕΧΝΙΚΩΝ ΥΠΗΡΕΣΙΩΝ
ΤΗΡΜΑ: ΠΟΛΕΟΔΟΜΙΑΣ

ΔΙΑΓΡΑΦΗ ΤΡΟΠΟΠΟΙΗΣΗΣ
ΤΟΥ ΕΚΕΚΡΗΜΕΝΟΥ ΡΥΘΜΟΤΟΜΙΚΟΥ ΣΧΕΔΙΟΥ ΔΗΜΟΥ ΓΑΛΑΤΣΙΟΥ
ΣΤΟ Ο.Τ. 32/ΠΟΛΕΑΣ 97
ΚΑΙΝΑΡΙΑ 1:500



- 1) Ημερήσια ώρα: 08.00-18.00
- 2) Σύνταξη Αίτησης: Επείγουσα υποχρεωτική είναι για τον Γ.Ο.Π. 95
- 3) Γενικό πρόγραμμα: Σύνταξη υποχρεωτική είναι για τον Γ.Ο.Π. 95
- 4) Προϋπολογισμός: 1.000.000,00 (εκατομμύρια)
- 5) Μέγεθος: 3.000,00 τ.μ.
- 6) Σύνταξη: 08.00-18.00 (επείγουσα υποχρεωτική είναι για τον Γ.Ο.Π. 95)
- 7) Σύνταξη: 08.00-18.00 (επείγουσα υποχρεωτική είναι για τον Γ.Ο.Π. 95)

Α/Α	ΕΠΙΧΕΙΡΗΣΙΑ	ΠΡΟΒΛΗΤΑ	ΧΡΗΣΗ
1	ΚΑΤΑΣΤΑΣΗ	ΚΑΤΑΣΤΑΣΗ 1	ΚΑΤΑΣΤΑΣΗ
2	ΚΑΤΑΣΤΑΣΗ	ΚΑΤΑΣΤΑΣΗ 2	ΚΑΤΑΣΤΑΣΗ
3	ΚΑΤΑΣΤΑΣΗ	ΚΑΤΑΣΤΑΣΗ 3	ΚΑΤΑΣΤΑΣΗ
4	ΚΑΤΑΣΤΑΣΗ	ΚΑΤΑΣΤΑΣΗ 4	ΚΑΤΑΣΤΑΣΗ
5	ΚΑΤΑΣΤΑΣΗ	ΚΑΤΑΣΤΑΣΗ 5	ΚΑΤΑΣΤΑΣΗ
6	ΚΑΤΑΣΤΑΣΗ	ΚΑΤΑΣΤΑΣΗ 6	ΚΑΤΑΣΤΑΣΗ
7	ΚΑΤΑΣΤΑΣΗ	ΚΑΤΑΣΤΑΣΗ 7	ΚΑΤΑΣΤΑΣΗ
8	ΚΑΤΑΣΤΑΣΗ	ΚΑΤΑΣΤΑΣΗ 8	ΚΑΤΑΣΤΑΣΗ
9	ΚΑΤΑΣΤΑΣΗ	ΚΑΤΑΣΤΑΣΗ 9	ΚΑΤΑΣΤΑΣΗ
10	ΚΑΤΑΣΤΑΣΗ	ΚΑΤΑΣΤΑΣΗ 10	ΚΑΤΑΣΤΑΣΗ
11	ΚΑΤΑΣΤΑΣΗ	ΚΑΤΑΣΤΑΣΗ 11	ΚΑΤΑΣΤΑΣΗ
12	ΚΑΤΑΣΤΑΣΗ	ΚΑΤΑΣΤΑΣΗ 12	ΚΑΤΑΣΤΑΣΗ
13	ΚΑΤΑΣΤΑΣΗ	ΚΑΤΑΣΤΑΣΗ 13	ΚΑΤΑΣΤΑΣΗ
14	ΚΑΤΑΣΤΑΣΗ	ΚΑΤΑΣΤΑΣΗ 14	ΚΑΤΑΣΤΑΣΗ
15	ΚΑΤΑΣΤΑΣΗ	ΚΑΤΑΣΤΑΣΗ 15	ΚΑΤΑΣΤΑΣΗ
16	ΚΑΤΑΣΤΑΣΗ	ΚΑΤΑΣΤΑΣΗ 16	ΚΑΤΑΣΤΑΣΗ
17	ΚΑΤΑΣΤΑΣΗ	ΚΑΤΑΣΤΑΣΗ 17	ΚΑΤΑΣΤΑΣΗ
18	ΚΑΤΑΣΤΑΣΗ	ΚΑΤΑΣΤΑΣΗ 18	ΚΑΤΑΣΤΑΣΗ
19	ΚΑΤΑΣΤΑΣΗ	ΚΑΤΑΣΤΑΣΗ 19	ΚΑΤΑΣΤΑΣΗ
20	ΚΑΤΑΣΤΑΣΗ	ΚΑΤΑΣΤΑΣΗ 20	ΚΑΤΑΣΤΑΣΗ
21	ΚΑΤΑΣΤΑΣΗ	ΚΑΤΑΣΤΑΣΗ 21	ΚΑΤΑΣΤΑΣΗ
22	ΚΑΤΑΣΤΑΣΗ	ΚΑΤΑΣΤΑΣΗ 22	ΚΑΤΑΣΤΑΣΗ
23	ΚΑΤΑΣΤΑΣΗ	ΚΑΤΑΣΤΑΣΗ 23	ΚΑΤΑΣΤΑΣΗ
24	ΚΑΤΑΣΤΑΣΗ	ΚΑΤΑΣΤΑΣΗ 24	ΚΑΤΑΣΤΑΣΗ
25	ΚΑΤΑΣΤΑΣΗ	ΚΑΤΑΣΤΑΣΗ 25	ΚΑΤΑΣΤΑΣΗ
26	ΚΑΤΑΣΤΑΣΗ	ΚΑΤΑΣΤΑΣΗ 26	ΚΑΤΑΣΤΑΣΗ
27	ΚΑΤΑΣΤΑΣΗ	ΚΑΤΑΣΤΑΣΗ 27	ΚΑΤΑΣΤΑΣΗ
28	ΚΑΤΑΣΤΑΣΗ	ΚΑΤΑΣΤΑΣΗ 28	ΚΑΤΑΣΤΑΣΗ
29	ΚΑΤΑΣΤΑΣΗ	ΚΑΤΑΣΤΑΣΗ 29	ΚΑΤΑΣΤΑΣΗ
30	ΚΑΤΑΣΤΑΣΗ	ΚΑΤΑΣΤΑΣΗ 30	ΚΑΤΑΣΤΑΣΗ
31	ΚΑΤΑΣΤΑΣΗ	ΚΑΤΑΣΤΑΣΗ 31	ΚΑΤΑΣΤΑΣΗ
32	ΚΑΤΑΣΤΑΣΗ	ΚΑΤΑΣΤΑΣΗ 32	ΚΑΤΑΣΤΑΣΗ
33	ΚΑΤΑΣΤΑΣΗ	ΚΑΤΑΣΤΑΣΗ 33	ΚΑΤΑΣΤΑΣΗ
34	ΚΑΤΑΣΤΑΣΗ	ΚΑΤΑΣΤΑΣΗ 34	ΚΑΤΑΣΤΑΣΗ
35	ΚΑΤΑΣΤΑΣΗ	ΚΑΤΑΣΤΑΣΗ 35	ΚΑΤΑΣΤΑΣΗ
36	ΚΑΤΑΣΤΑΣΗ	ΚΑΤΑΣΤΑΣΗ 36	ΚΑΤΑΣΤΑΣΗ
37	ΚΑΤΑΣΤΑΣΗ	ΚΑΤΑΣΤΑΣΗ 37	ΚΑΤΑΣΤΑΣΗ
38	ΚΑΤΑΣΤΑΣΗ	ΚΑΤΑΣΤΑΣΗ 38	ΚΑΤΑΣΤΑΣΗ
39	ΚΑΤΑΣΤΑΣΗ	ΚΑΤΑΣΤΑΣΗ 39	ΚΑΤΑΣΤΑΣΗ
40	ΚΑΤΑΣΤΑΣΗ	ΚΑΤΑΣΤΑΣΗ 40	ΚΑΤΑΣΤΑΣΗ
41	ΚΑΤΑΣΤΑΣΗ	ΚΑΤΑΣΤΑΣΗ 41	ΚΑΤΑΣΤΑΣΗ
42	ΚΑΤΑΣΤΑΣΗ	ΚΑΤΑΣΤΑΣΗ 42	ΚΑΤΑΣΤΑΣΗ
43	ΚΑΤΑΣΤΑΣΗ	ΚΑΤΑΣΤΑΣΗ 43	ΚΑΤΑΣΤΑΣΗ
44	ΚΑΤΑΣΤΑΣΗ	ΚΑΤΑΣΤΑΣΗ 44	ΚΑΤΑΣΤΑΣΗ
45	ΚΑΤΑΣΤΑΣΗ	ΚΑΤΑΣΤΑΣΗ 45	ΚΑΤΑΣΤΑΣΗ
46	ΚΑΤΑΣΤΑΣΗ	ΚΑΤΑΣΤΑΣΗ 46	ΚΑΤΑΣΤΑΣΗ
47	ΚΑΤΑΣΤΑΣΗ	ΚΑΤΑΣΤΑΣΗ 47	ΚΑΤΑΣΤΑΣΗ
48	ΚΑΤΑΣΤΑΣΗ	ΚΑΤΑΣΤΑΣΗ 48	ΚΑΤΑΣΤΑΣΗ
49	ΚΑΤΑΣΤΑΣΗ	ΚΑΤΑΣΤΑΣΗ 49	ΚΑΤΑΣΤΑΣΗ
50	ΚΑΤΑΣΤΑΣΗ	ΚΑΤΑΣΤΑΣΗ 50	ΚΑΤΑΣΤΑΣΗ

Αριθ. ΠΕΧΩ οικ1129/Φ.Τροπ/2002 (2)

Τροποποίηση του εγκεκριμένου ρυμοτομικού σχεδίου Δήμου Μοσχάτου στο Ο.Τ. 8 με την έγκριση της οδού Κιλκίς σαν πεζοδρόμου.

Ο ΓΕΝΙΚΟΣ ΓΡΑΜΜΑΤΕΑΣ ΠΕΡΙΦΕΡΕΙΑΣ ΑΤΤΙΚΗΣ

Έχοντας υπ' όψη:

1. Το Ν. 2503/1997 (ΦΕΚ 107Α/30-5-1997) «Διοίκηση, Οργάνωση, Στελέχωση της Περιφέρειας κ.λ.π.».
2. Το Ν. 1577/1985 «Γενικός Οικοδομικός Κανονισμός, όπως ισχύει μετά το Ν.2831/2000 (ΦΕΚ 140 Α).
3. Τα άρθρα 152 παρ.6, 154 και 161 του από 14/27-7-1999 Π.Δ. «Κώδικας Βασικής Πολεοδομικής Νομοθεσίας» (ΦΕΚ 580 Δ).
4. Την με αρ. 75724/1151/30-12-1983 (ΦΕΚ 767Β/30-12-1983) Κοινή Απόφαση Υπουργών Προεδρίας της Κυβερνήσεως και ΧΟΠ «Κωδικοποίηση τροποποίηση και συμπλήρωση των Συλλογικών Οργάνων γνωμοδοτικής και αποφασιστικής αρμοδιότητας του Υπ. ΧΟΠ σε ενιαίο κείμενο».
5. Την με αριθ. 11383/20.3.2000 απόφαση μας περί «Συγκρότησης Περιφερειακού Συμβουλίου Χωροταξίας Οικισμού και Περιβάλλοντος (Περ. ΣΧΟΠ της Περιφέρειας Αττικής», όπως τροποποιήθηκε και συμπληρώθηκε με τις υπ' αριθ. 2711Ζ/30-6-2000 και 46931/30-10-2000 και 46320/11-9-2001 αποφάσεις μας.

6. Τις υπ' αριθ. 162/96 και 71/2001 αποφάσεις του Δημοτικού Συμβουλίου Δήμου Μοσχάτου (Συνεδρίαση 13-11-1996 θέμα: 2ο και συνεδρίαση 12-02-2001 θέμα: 21ο).

7. Την υπ' αριθ. πρωτ. ΠΕΧΩ 3045/Φ.Τροπ./2001/13-11-2001 εισήγηση της Δ/σης ΠΕΧΩ Περιφέρειας Αττικής.

8. Την ομόφωνα θετική γνωμοδότηση του Περιφερειακού ΣΧΟΠ Αττικής, που διατυπώθηκε στην 3η πράξη της 27ης συνεδρίασης της 20-12-2001.

9. Το γεγονός ότι με την προτεινόμενη τροποποίηση αυξάνονται οι κοινόχρηστοι χώροι και λύνονται προβλήματα οικοδομησιμότητας οικοπέδων.

10. Το γεγονός ότι με την παρούσα απόφαση δεν προκαλείται επιβάρυνση του κρατικού προϋπολογισμού ή αυτού του ΟΤΑ., αποφασίζουμε:

Εγκρίνουμε την τροποποίηση του ρυμοτομικού σχεδίου του Δήμου Μοσχάτου στο Ο.Τ. 8 με την έγκριση της οδού Κιλκίς σαν πεζοδρόμου σύμφωνα με το συνημμένο τοπογραφικό διάγραμμα σε κλίμακα 1:500, όπως θεωρήθηκε από την Προϊσταμένη της Δ/σης ΠΕΧΩ.

Κατά της απόφασης αυτής επιτρέπεται προσφυγή στον Υπ. ΠΕ.ΧΩ.ΔΕ. σε 30 μέρες από τη δημοσίευσή της.

Η παρούσα απόφαση να δημοσιευθεί στην εφημερίδα της Κυβερνήσεως.

Αθήνα, 21 Μαρτίου 2002

Ο Γενικός Γραμματέας Περιφέρειας
ΜΙΧΑΗΛ ΚΥΡΙΑΚΙΔΗΣ

Αριθ. οικ1427

(3)

Τροποποίηση εγκεκριμένου σχεδίου πόλεως Πατρών, στο Ο. Τ. 407, με αποχαρακτηρισμό του χώρου του πρώην θερινού κινηματογράφου «ΑΝΟΙΞΗ».

Ο ΓΕΝΙΚΟΣ ΓΡΑΜΜΑΤΕΑΣ ΠΕΡΙΦΕΡΕΙΑΣ
ΔΥΤΙΚΗΣ ΕΛΛΑΔΟΣ

Έχοντας υπόψη:

1. Το Ν.2503/97(ΦΕΚ 107 Α/30\05.1997) «Διοίκηση, οργάνωση, στελέχωση της Περιφέρειας, ρύθμιση θεμάτων για την τοπική αυτοδιοίκηση και άλλες διατάξεις».
2. Τις διατάξεις του Ν. Δ/τος της 17.07.23, όπως μεταγενέστερα τροποποιήθηκαν και ειδικότερα το άρθρο 3 αυτού.
3. Τον Ν. 1622/86 (ΦΕΚ 92/14.07.86) «Τοπ. Αυτοδ. Περιφ. Ανάπτυξη και Δημοκρατικός Προγραμματισμός».
4. Το Ν. 2508/97 (ΦΕΚ 124 Α/13.06.97), «Βιώσιμη οικιστική ανάπτυξη των πόλεων κλπ.», άρθρο 25, παρ. 9.α, σε συνδυασμό με το Ν. 2831/2000.
5. Τις διατάξεις του Ν.2831/13.06.2000 (ΦΕΚ 140 Α'), άρθρο 29 αυτού «άσκηση αρμοδιοτήτων πολεοδομικού σχεδιασμού».
6. Τις με αρ. 1204/24.02.98 (ΦΕΚ 266 Β') και οικ.301 Γ.Γ. 15.09.98 (ΦΕΚ 138 Β') αποφάσεις «μεταβίβαση εξουσίας προς υπογραφή του Γεν. Γραμ. Περιφ. Δυτ. Ελλάδος».
7. Την με αρ. οικ.830/08.02.02 απόφαση Γεν. Γραμματέα περί συγκρότησης του Περιφερειακού Συμβουλίου ΧΟΠ Δυτ. Ελλάδος.
8. Την από 11.10.01 (με αρ. πρωτ. 4844/11.10.01 της Υπηρεσίας μας) αίτηση των κ.κ. Αγγελικής συζ. Λεωνίδα Μουζή, κατοίκου Περιστερίου ν. Αττικής και Θεοδώρου Κων. Κωστόπουλου, κατοίκου Θεσσαλονίκης, με την οποία αιτείται η τροποποίηση του ρυμοτομικού σχεδίου πόλεως Πατρών στο Ο.Τ. 407, για τον αποχαρακτηρισμό του πρώην θερινού κινηματογράφου «ΑΝΟΙΞΗ», μετά την αρ. 542/2000 απόφαση του Τριμελούς Διοικητικού Εφετείου Πατρών.
9. Το με αρ. πρωτ. 32006/Π. 1361/01) 21 Ιαν. 2002 έγγραφο του Δήμου Πατρέων, με το οποίο διαβιβάστηκε ο φάκελος της αιτούμενης τροποποίησης και αιτείται την περαιτέρω προώθηση του.
10. Την με αρ. 546/2000 απόφαση του Διοικητικού Εφετείου Πατρών (τμήμα Α' τριμελές) με την οποία κυρώνεται η σιωπηρά άρνηση αποχαρακτηρισμού των δεσμευθέντων με την αρ. Χ. 10803/27.09.1989 απόφαση του Νομάρχη Αχαΐας ακινήτων στο Ο.Τ. 407 εντός του ρυμοτομικού σχεδίου Πατρών, των κ.κ. Αγγελικής συζ. Λέων. Μουζή και Θεοδώρου Κων. Κωστόπουλου.

11. Το από 21.01.02 θεωρημένο από το Δήμο Πατρέων υποβληθέν τοπογραφικό διάγραμμα, σύμφωνο με την αρ. 111/07.02.01 απόφαση του Δημ. Συμβουλίου.

12. Την με αρ. 111/2001 (6η/2001 συνεδρίαση) απόφαση του Δημοτικού Συμβουλίου Πατρέων, με την οποία αποφασίστηκε ο αποχαρακτηρισμός των χώρων των πρώην θερινών κινηματογράφων ΑΚΡΟΠΟΛ, ΑΝΟΙΞΗ κ.λ.π., γιατί ο αρμόδιος φορέας για την κήρυξη της απαλλοτρίωσης, δηλαδή το Υπουργείο Πολιτισμού δεν ενδιαφέρεται για την απαλλοτρίωση τους επειδή οι χώροι αυτοί δεν έχουν τις προϋποθέσεις που προβλέπονται από τη σχετική νομοθεσία και γιατί ο Δήμος αδυνατεί να απαλλοτριώσει ή να εξαγοράσει αυτούς τους χώρους προκειμένου να τους αξιοποιήσει.

13. Το γεγονός ότι από το Δήμο Πατρέων δεν διατυπώθηκε εκ νέου η πρόθεση ή η δυνατότητα για την άμεση εκτέλεση νέας απαλλοτρίωσης και καταβολής της αποζημίωσης για το εν λόγω ακίνητο.

14. Την με αρ. πρωτ. Δ.Υ. οικ./469/25.2.02 εισήγηση της Δ/σης ΠΕ.ΧΩ./Π.Δ.Ε. προς το Π. ΣΧΟΠ.

15. Την ομόφωνα θετική γνωμοδότηση του Π. ΣΧΟΠ, σύμφωνα με την εισήγηση, που αναφέρεται στο πρακτικό του, 01, παρ. 13 της 5.3.2002.

16. Το γεγονός ότι με την παρούσα τροποποίηση δεν προκαλείται δαπάνη σε βάρος του Κρατικού Προϋπολογισμού και του Οικείου Ο.Τ.Α., αποφασίζουμε:

Την έγκριση της προτεινόμενης, με την αρ. 111/2001 απόφαση του Δημοτικού Συμβουλίου του Δήμου Πατρέων, τροποποίησης για τον αποχαρακτηρισμό του χώρου του πρώην θερινού κινηματογράφου «ΑΝΟΙΞΗ», από χώρο πολιτιστικών δραστηριοτήτων, ιδιοκτησίας Αγγελικής συζ. Λεωνίδα Μουζή, κατοίκου Περιστερίου ν. Αττικής και Θεοδώρου Κων. Κωστόπουλου, κατοίκου Θεσσαλονίκης, βάσει της αρ. 546/2000 απόφασης του τριμελούς Διοικητικού Εφετείου Πατρών, περί ακυρώσεως σιωπηρής άρνησης αποχαρακτηρισμού του δεσμευθέντος με την αρ. Χ. 10803/27.09.89 απόφαση του Νομάρχη Αχαΐας και μετά τη με αρ. 111/2001 απόφαση του Δημοτικού Συμβουλίου, και ως εκ τούτου τον χαρακτηρισμό του ως άνω χώρου ως οικοδομήσιμου, με τους ισχύοντες στην περιοχή όρους δόμησης, κατ' εφαρμογή των διατάξεων του νόμου 2831/00 (ΦΕΚ 140 Α'/13.6.2000) άρθρο 29, παρ. Α' 4.1.α. αυτού:

Πάτρα, 8 Μαρτίου 2002

Με εντολή Γενικού Γραμματέα Περιφέρειας
Η Διευθύντρια
ΚΛΗΜΕΝΤΙΑ ΚΑΡΑΓΙΑΝΝΗ

Αριθ. 257

(4)

Κήρυξη αναδασωτέας έκτασης Ε= 1.090,46 τ. μ. στη θέση «Λειβαδίτη» Περιφέρειας Δήμου Αράχωβας Ν. Βοιωτίας.

Ο ΓΕΝΙΚΟΣ ΓΡΑΜΜΑΤΕΑΣ
ΠΕΡΙΦΕΡΕΙΑΣ ΣΤΕΡΕΑΣ ΕΛΛΑΔΑΣ

Έχοντας υπόψη:

1. Τις διατάξεις:
 - α. Του άρθρου 117 παρ. 3 του Συντάγματος της Χώρας.
 - β. Του Ν. 3200/55 «Περί Διοικητικής Αποκεντρώσεως».
 - γ. Των άρθρων 38 παραγ. 1 & 2, και 41 παρ. 1 του Ν. 998/79 «Περί προστασίας των δασών και των δασικών εκτάσεων της Χώρας».
 - γ. Του άρθρου 12 παρ. 2 του Ν. 2040/92 «Ρύθμιση θεμάτων αρμοδιότητας Υπουργείου Γεωργίας κλπ».
 - δ. Του Ν. 2503/97 Διοίκηση, οργάνωση .σετέλεχωση της Περιφέρειας.
2. Τις υπ' αριθ. 160417/1180/8-7-80, 182447/3049/24-9-80 & 85144/1468/9-9-92 δ/γές Υπ. Γεωργίας.
3. Την υπ' αριθ. 6747/29-9-97 (ΦΕΚ 242/Β/98) απόφαση του Γενικού Γραμ. Περιφ. Στερεάς Ελλάδας «Μεταβίβαση αρμοδιοτήτων στους Προϊσταμένους των Δασικών Υπηρεσιών».
4. Την υπ' αριθ. 236/25-1-2002 πρόταση του Δασαρχείου Λιβαδειάς για κήρυξη ως αναδασωτέας δημόσιας δασικής έκτασης εμβαδού Ε = 1.090,46 τ. μ. που βρίσκεται στη θέση «Λειβαδίτη» περιφέρειας Δήμου Αράχωβας, η οποία καλύπτονταν από δασική βλάστηση και περιφράχθηκε παράνομα από το Στέργιο Βασιληά του Ευσταθίου κάτοικο Δήμου Αράχωβας, ο οποίος στη συνέχεια προέβη στη κατασκευή εντός αυτής αυθαίρετων κτισμάτων συνολικού εμβαδού 30 τ. μ. με απώτερο σκοπό την αλλαγή χρήσης της έκτασης, αποφασίζουμε:

Κηρύσσουμε αναδασωτέα, με σκοπό την διατήρηση του χαρακτήρα, την προστασία και την αποκατάσταση της δασικής βλάστησης, με φυσική ή τεχνική αναγέννηση, δημόσια δασική έκταση εμβαδού Ε= 1.090,46 τ. μ. στη θέση «Λειβαδίτη» Περιφέρειας Δήμου Αράχωβας, η οποία περιφράχθηκε παράνομα από τον Στέργιο Βασιληά του Ευσταθίου κάτοικο Δήμου Αράχωβας και στη συνέχεια προέβη στην κατασκευή αυθαίρετων κτισμάτων συνολικού εμβαδού 30 τ. μ. εντός αυτής.

Η παραπάνω αναδασωτέα έκταση προσδιορίζεται από τα στοιχεία: (Α-Β-Γ-Δ.....Μ.Ν.Α) και απεικονίζεται στο συνημμένο τοπογραφικό διάγραμμα με κλίμακα 1:500 που αποτελεί αναπόσπαστο μέρος της απόφασης αυτής, και έχει όρια:

ΑΝΑΤΟΛΙΚΑ: Με δημόσια δασική έκταση (Ελατοδάσος).

ΔΥΤΙΚΑ Με δημόσια δασική έκταση (Διάκενο-Ελατοδάσος).

ΒΟΡΕΙΑ Με δημόσια δασική έκταση (Ελατοδάσος).

ΝΟΤΙΑ Με δημόσια δασική έκταση (Ελατοδάσος).

Η απόφαση αυτή ισχύει από της κοινοποίησής της αρμοδίως (άρθρο 41 Νόμου 998/79) και προ της δημοσίευσής στην εφημερίδα της Κυβερνήσεως (αρθρ. 37 Ν. 3200/55).

Από τις διατάξεις αυτής της απόφασης δεν προκαλείται δαπάνη σε βάρος του Κρατικού Προϋπολογισμού.

Η απόφαση αυτή να δημοσιευθεί στην Εφημερίδα της Κυβερνήσεως.

Λιβαδειά, 8 Μαρτίου 2002

Με εντολή Γενικού Γραμματέα Περιφέρειας
Ο Διευθυντής Δασών
ΗΛΙΑΣ ΚΑΠΡΑΛΟΣ

