



04002831204020008



2427

# ΕΦΗΜΕΡΙΣ ΤΗΣ ΚΥΒΕΡΝΗΣΕΩΣ

## ΤΗΣ ΕΛΛΗΝΙΚΗΣ ΔΗΜΟΚΡΑΤΙΑΣ

ΤΕΥΧΟΣ ΤΕΤΑΡΤΟ

Αρ. Φύλλου 283

12 Απριλίου 2002

### ΠΕΡΙΕΧΟΜΕΝΑ

#### ΑΠΟΦΑΣΕΙΣ

- Καθορισμός ειδικών όρων και περιορισμών δόμησης διατηρητέου κτιρίου, που βρίσκεται εντός του εγκεκριμένου ρυμοτομικού σχεδίου δήμου Πατρέων (Ν. Αχαΐας) ..... 1
- Προσδιορισμός χρήσης τεμαχίου στο αγρόκτημα Ακροποτάμου για την κατασκευή μονάδας επεξεργασίας λυμάτων του Δ.Δ. Ακροποτάμου του Δήμου Ορφανού, Ν. Καβάλας ..... 2
- Κήρυξη αναδασωτέας έκτασης εμβαδού 1.376 τετρ.μετρ. στην θέση «Λιούτσα» Δημ. Διαμ. Κοσκίνων Δήμου Δυστίων Νομού Εύβοιας, ..... 3

#### ΑΠΟΦΑΣΕΙΣ

- Αριθ. 4854/1654 (1)  
Καθορισμός ειδικών όρων και περιορισμών δόμησης διατηρητέου κτιρίου, που βρίσκεται εντός του εγκεκριμένου ρυμοτομικού σχεδίου δήμου Πατρέων (Ν. Αχαΐας).

#### Η ΥΠΟΥΡΓΟΣ ΠΕΡΙΒΑΛΛΟΝΤΟΣ, ΧΩΡΟΤΑΞΙΑΣ ΚΑΙ ΔΗΜΟΣΙΩΝ ΕΡΓΩΝ

Έχοντας υπόψη:

1. Τις διατάξεις της παρ. 2 του άρθρου 110 του Κώδικα Βασικής Πολεοδομικής Νομοθεσίας (άρθρο μόνο του κωδικοποιημένου Π. Δ/τος της από 14.7.1999 - Δ' 580), όπως αντικαταστάθηκε με την παρ. 2 του άρθρου 3 του Ν. 2831/2000 «Τροποποίηση των διατάξεων του Ν. 1577/1985 "Γενικός Οικοδομικός Κανονισμός" και άλλες πολεοδομικές διατάξεις» (Α' 140).
2. Τις διατάξεις του άρθρου 29Α του Ν. 1558/1985 «Κυβέρνηση και Κυβερνητικά Όργανα» (Α' 137) που προστέθηκε με το άρθρο 27 του Ν. 2081/1992 (Α' 154) και τροποποιήθηκε με την παραγρ. 2α του άρθρου 1 του Ν. 2469/1997 (Α' 38).
3. Την Υ6/31.10.2001 απόφαση του Πρωθυπουργού και της Υπουργού Περιβάλλοντος Χωροταξίας και Δημοσίων Έργων «Ανάθεση αρμοδιοτήτων Υπουργού Περιβάλλοντος Χωροταξίας και Δημοσίων Έργων στους Υφυπουργούς Περιβάλλοντος Χωροταξίας και Δημοσίων Έργων» (Β' 1484).

4. Τις διατάξεις της παρ. Β του άρθρου 1 του Π. Δ/τος 28/28.1.1993 «Καθορισμός αρμοδιοτήτων που διατηρούνται από τον Υπουργό και τις Περιφερειακές Υπηρεσίες διανομαρχιακού επιπέδου του Υπουργείου Περιβάλλοντος, Χωροταξίας και Δημοσίων Έργων» (Α' 9).

5. Την από 25.9.2001 αιτιολογική έκθεση της Διεύθυνσης Πολεοδομικού Σχεδιασμού - Τμήμα Παραδοσιακών Οικισμών.

6. Την από 27.9.2001 σύμφωνη γνώμη των ενδιαφερομένων Νικολ. Ελένης και Μυρτώς Ιγγλέση (αριθμ. πρωτ. ΥΠΕΧΩΔΕ 24676/9091/2.10.2001).

7. Το γεγονός ότι από τις κανονιστικές διατάξεις αυτής της απόφασης δεν προκαλείται δαπάνη σε βάρος του κρατικού προϋπολογισμού και του προϋπολογισμού του οικείου Ο.Τ.Α., αποφασίζουμε:

Στο κτίριο που βρίσκεται εντός του εγκεκριμένου ρυμοτομικού σχεδίου του δήμου Πατρέων (Ν. Αχαΐας) και ειδικότερα επί της οδού Όθωνος - Αμαλίας αριθμ. 5, το οποίο έχει χαρακτηριστεί ως διατηρητέο με την 72981/3854/6.6.1993 απόφαση Γενικής Γραμματέως του Υπουργείου Περιβάλλοντος Χωροταξίας και Δημοσίων Έργων (Δ' 729), επιτρέπεται:

α. Η αποκατάσταση του κτιρίου σύμφωνα με τη μελέτη που εγκρίθηκε από την Α'/θμια Επιτροπή Πολεοδομικού και Αρχιτεκτονικού Ελέγχου (Ε.Π.Α.Ε.) με το Π1/02/11.1.2001 πρακτικό της.

Δεν επιτρέπεται η μελλοντική κατασκευή ορόφων (2 επιπέδων) εντός του κελύφους του υφιστάμενου σήμερα Α' ορόφου.

β. Η κατασκευή του φέροντα οργανισμού του κτιρίου μετά τη σύνταξη πλήρους στατικής μελέτης, ώστε να μη θιγεί κανένα από τα διακοσμητικά στοιχεία του.

γ. Η χρήση καταστημάτων - γραφείων στο ισόγειο και γκαράζ στον πρώτο όροφο.

δ. Κατά τα λοιπά εξακολουθούν να ισχύουν οι διατάξεις της 72981/3854/6.6.1993 απόφασης της Γενικής Γραμματέως του Υπουργείου Περιβάλλοντος Χωροταξίας και Δημοσίων Έργων (Δ' 729).

Η ισχύς της παρούσας απόφασης αρχίζει από τη δημοσίευσή της στην Εφημερίδα της Κυβερνήσεως.

Αθήνα, 1 Απριλίου 2002

Η ΥΦΥΠΟΥΡΓΟΣ  
ΡΟΔΟΥΛΑ ΖΗΣΗ

Αριθ. 12/1734

(2)

Προσδιορισμός χρήσης τεμαχίου στο αγρόκτημα Ακροποτάμου για την κατασκευή μονάδας επεξεργασίας λυμάτων του Δ.Δ. Ακροποτάμου του Δήμου Ορφανού, Ν. Καβάλας.

**Ο ΝΟΜΑΡΧΗΣ ΚΑΒΑΛΑΣ**

Έχοντας υπόψη:

1. Τον Ν. 1512/85 «Περί τροποποιήσεως και συμπληρώσεως πολεοδομικών διατάξεων» και ειδικότερα το άρθρο 3 αυτού περί καθορισμού χρήσεων παραχωρουμένων εκτάσεων.

2. Το 06/5167 Πε/19.2.2002 έγγραφο της Δ/σης Γεωργίας.

3. Την 3120/22.5.2001 απόφαση της ΙΗ' Εφορείας Προϊστορικών και Κλασικών Αρχαιοτήτων.

4. Το 1670/17.7.2000 έγγραφο του Ε. Ο. Τ.

5. Το 288/5.2.2001 έγγραφο της Δ/σης Δασών.

6. Την 29/2000 απόφαση του Δημοτικού Συμβουλίου Ορφανού.

7. Την 2223/8.10.2001 απόφαση της Δ/σης ΠΕ. ΧΩ. Α.Μ.Θ.

8. Την 3177/22.1.2002 απόφαση της Δ/σης ΠΕ. ΧΩ. Α.Μ.Θ.

9. Την ταυτάριμη εισήγηση της Δ.Π.Π. Ν. Καβάλας, αποφασίσουμε:

Ότι το αγροτεμάχιο με αρ. 165 του αγροκτήματος Ακροποτάμου, έκτασης 5199 τ.μ. είναι κατάλληλο για την δημιουργία μονάδας επεξεργασίας λυμάτων Δ.Δ. Ακροποτάμου από τον Δήμο Ορφανού με την προϋπόθεση ότι δεν θα περιληφθεί τμήμα του ρέματος, όπως αυτό θα οριοθετηθεί, και θα τηρηθούν οι όροι των συναρμόδιων Υπηρεσιών.

Τα ανωτέρω τεμάχια φαίνονται στα συνημμένα και θεωρημένα από τον Πρ/νο της Δ/σης Πολεοδομίας Καβάλας διαγράμματα.

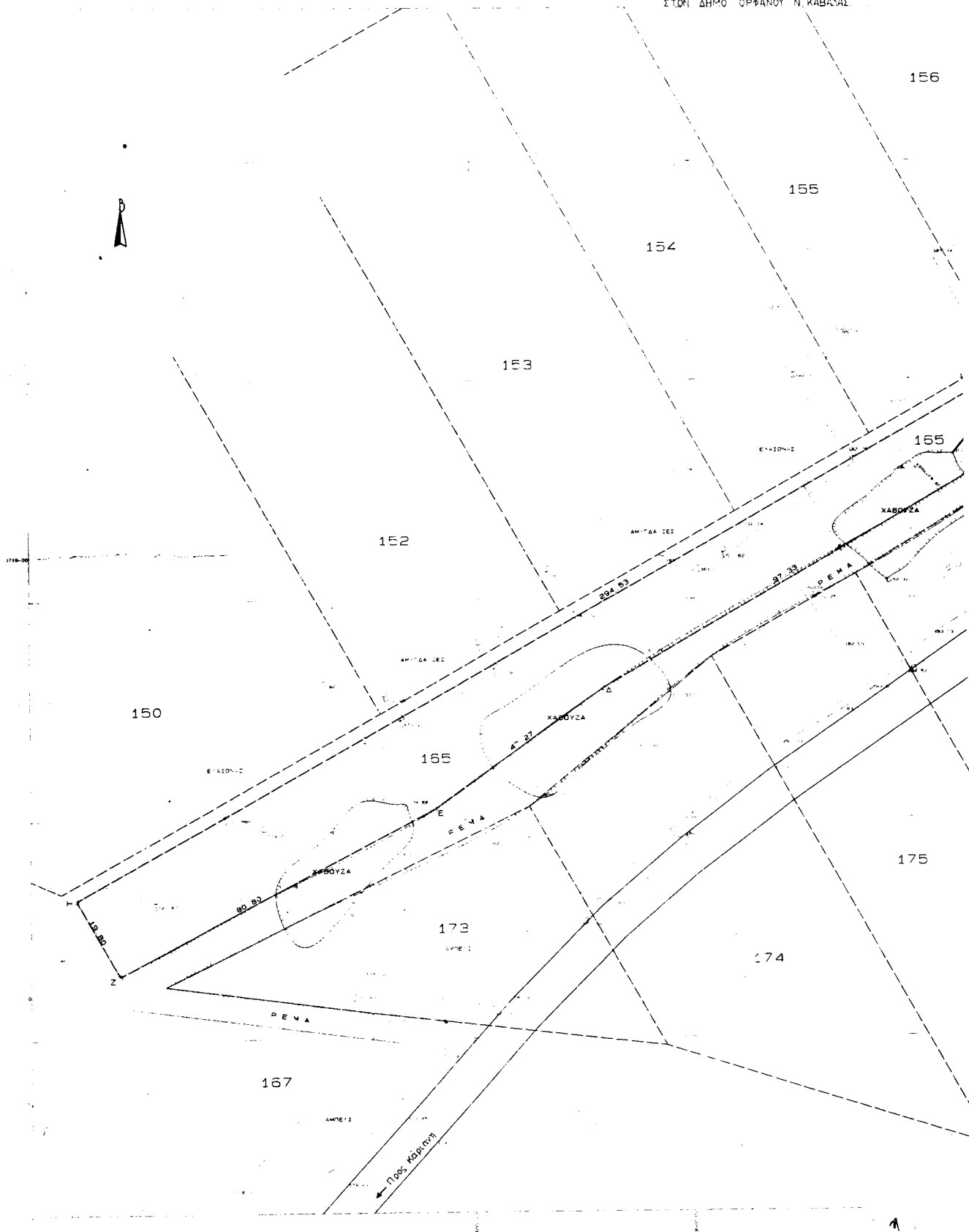
Η απόφαση αυτή να δημοσιευθεί στην Εφημερίδα της Κυβερνήσεως.

Καβάλα, 14 Μαρτίου 2002

Ο Νομάρχης  
ΘΕΟΔΩΡΟΣ ΚΑΛΛΙΟΝΤΖΗΣ

ΤΟΠΟΓΡΑΦΙΚΟ ΔΙΑΓΡΑΜΜΑ

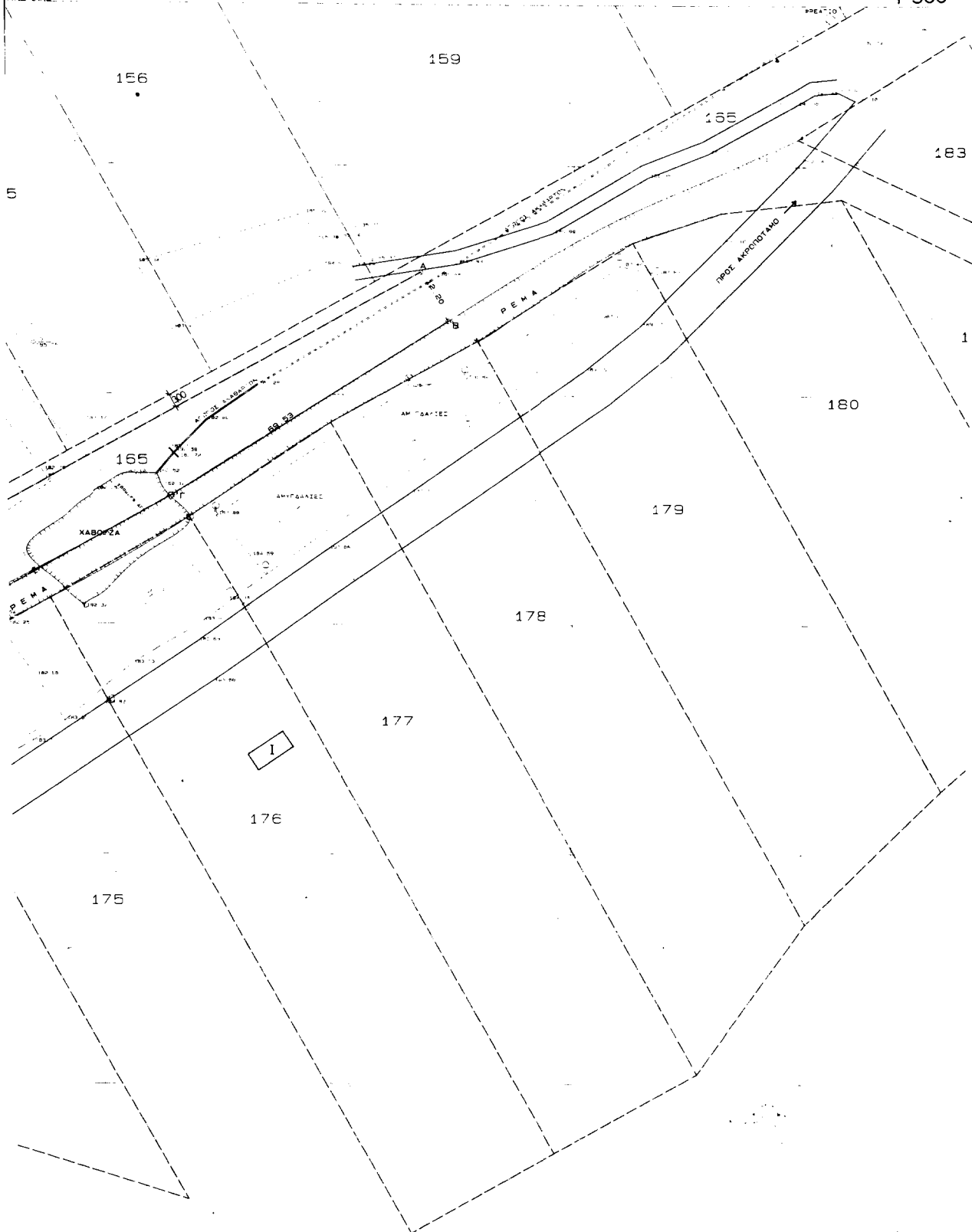
ΠΑΡΑΧΩΡΗΣΗ ΕΚΤΑΣΗΣ ΣΤΟ ΑΓΡΟΚΗΤΗΜΑ ΑΚΡΟΠΟΤΑΜΟΥ  
ΣΤΟΝ ΔΗΜΟ ΟΡΦΑΝΟΥ Ν. ΚΑΒΑΛΑΣ



ΑΓΡΑΜΜΑ

ΤΗΜΑ ΑΚΡΟΠΟΤΑΜΟΥ  
ΚΑΒΑΛΑΣ

1:500



L =  
M =

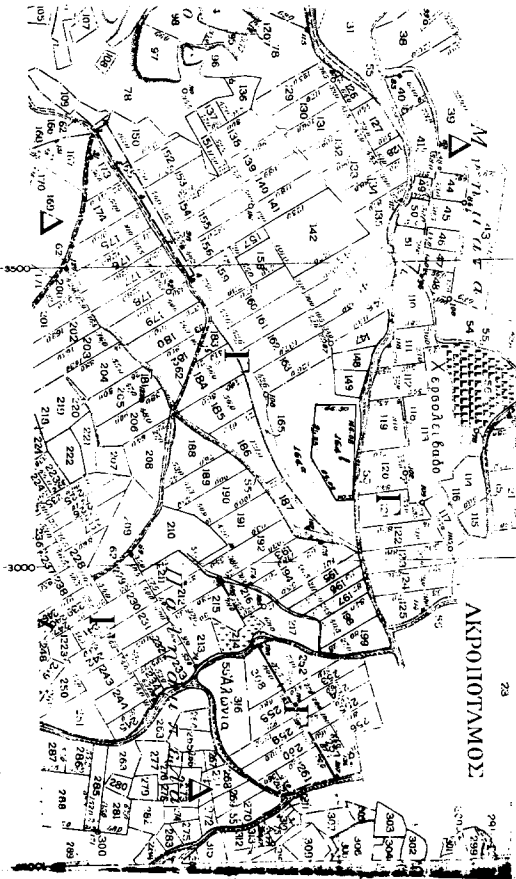
500



183

182

ΕΓΚΕΚΡΙΜΕΝΟ ΑΠΟ ΤΗΝ ΚΑ ΑΡΧΗΝ ΔΙΑΦΟΡΗΣ  
ΔΙ ΓΡΟΚΗΜΑΤΟΣ ΑΚΡΟΠΟΛΙΣΜΟΥ Ν ΚΑΒΑΛΑΣ  
ΚΑΜΠΑΝΑ 1 5000



ΑΚΡΟΠΟΛΙΣΜΟΣ

ΣΧΗΜΑ ΤΗΣ ΠΡΟΣ ΠΑΡΑΧΩΡΗΚΗ ΕΚΤΑΣΗΣ  
ΜΕ ΣΤΟΙΧΕΙΑ Α-Β-Γ-Δ-Ε-Ζ-Η-Α

ΑΡ. ΣΗΜ	X	Y
A	-3483.43	3776.75
B	-3477.43	3766.13
Γ	-3535.92	3728.55
Δ	-3620.20	3679.86
Ε	-3459.65	3652.39
Ζ	-3730.06	3614.53
Η	-3739.80	3631.76
ΣΧΗΜΑ		= 5199.78 m <sup>2</sup>

ΕΘΝΙΚΟ ΤΥΠΟΓΡΑΦΕΙΟ  
Για τεχνικούς λόγους στο εγχειρίδιον  
έγινε επίσημη κατά ποσοστό 40 %

ΑΛΛΑΓΗ ΧΡΗΣΗΣ ΓΗΣ
ΝΟΜΟΣ ΚΑΒΑΛΑΣ
ΑΓΡΟΚΗΜΑ ΑΚΡΟΠΟΛΙΣΜΟΥ
Αρ. τεμαχίου 165
Εμβαδόν: 5199 τ.μ.
ΘΕΩΡΕΙΤΑΙ καί συνοδεύει την με αρ 12/1734 Απόφαση Νομάρχη Ν. Καβάλας
Καβάλα 14/3.02
Ο ΔΙΕΥΘΥΝΤΗΣ Π.Π.
ΙΩΤΗΡΗΣ ΜΠΕΝΕΒΑΣ



ΔΙΑΔΕΙΧΗ ΜΗΧΑΝΙΚΟΥ  
ΔΡΑΣΗΣ 01 το με αριθμό 165  
Α.Β.Τ. ΔΕΣΜΟΠΡΟΚΗΜΑΤΟΣ ΑΚΡΟΠΟΛΙΣΜΟΥ  
Αρ.Π. και οικοδομικό σχέδιον με τις ισχύουσες Πολεοδομικές  
Διατάξεις έχει ελεγχθεί ως προς το πρόσωπο & εμβαδόν ενώ δε  
καταβάλλει για την κατασκευή Η.Ε.Α.

ΚΑΒΑΛΑ

ΘΕΩΡΗΣΗ  
Καβάλα 15.11.01  
Ο Πολιτικός ΤΥΓΚ

ΔΙΕΥΘΥΝΤΗΣ

Καβάλα 15-11-01  
Ο ΜΗΧΑΝΙΚΟΣ

ΓΑΝΤΗΣ ΣΤ. ΑΒΑΝΑΤΙΑ  
ΑΝΤ. ΠΟΛ. ΜΗΧΑΤ. Μ.Α.  
Τ. Υ. Δ. ΟΡΓΑΝΟΥ

Αριθ. 1009

(3)

Κήρυξη αναδασωτέας έκτασης εμβαδού 1.376 τετρ.μετρ. στην θέση «Λιούτσα» Δημ. Διαμ. Κοσκίνων Δήμου Δυστίων Νομού Εύβοιας.

Ο ΓΕΝΙΚΟΣ ΓΡΑΜΜΑΤΕΑΣ  
ΠΕΡΙΦΕΡΕΙΑΣ ΣΤΕΡΕΑΣ ΕΛΛΑΔΑΣ

Έχοντας υπ' όψη:

1. Τις διατάξεις του νόμου 2503/97 (ΦΕΚ107Α/97) «Διοίκηση - Στελέχωση της Περιφέρειας - Ρύθμιση θεμάτων για την τοπική αυτοδιοίκηση κ.λπ.».
2. Την 6747/29.9.97 Απόφαση του Γενικού Γραμματέα Περιφέρειας Στερεάς Ελλάδας «Μεταβίβαση αρμοδιοτήτων στους προϊσταμένους των Δασικών Υπηρεσιών της Περιφέρειας Στερεάς Ελλάδας και της εξουσίας να υπογράφουν με εντολή Γενικού Γραμματέα της Περιφέρειας Στερεάς Ελλάδας».
3. Τις διατάξεις του άρθρου 117 παρ. 3 του Συντάγματος της Χώρας.
4. Τις διατάξεις του Ν. 998/79 «Περί Προστασίας Δασών κ.λπ.» και ειδικότερα α) του άρθρου 41 παρ. 1β και β) του άρθρου 38 παρ 1.
5. Τις διαταγές του Υπουργείου Γεωργίας α) 160417/1180/8.7.80 και β) 182447/3049/24.9.80.
6. Την 634/21.3.2002 αναφορά του Δασαρχείου Αλιβερίου «Περί κήρυξης αναδασωτέας έκτασης» εμβαδού

1.376 τετρ. μετρ. στην θέση «Λιούτσα» του Δημόσιου δάσους Δημ. Διαμ. Κοσκίνων Δήμου Δυστίων Νομού Εύβοιας η οποία καταστράφηκε από εκχέρσωση, αποφασίζουμε:

Κηρύσσουμε αναδασωτέα, με σκότιο την διατήρηση του δασικού χαρακτήρα, την προστασία και ανάπτυξη της δασικής βλάστησης, με φυσική αναγέννηση, την έκταση των 1.376 τετρ. μετρ. στην θέση «Λιούτσα» του Δημόσιου δάσους Δημ. Διαμ. Κοσκίνων Δήμου Δυστίων Νομού Εύβοιας που προσδιορίζεται από τα στοιχεία: (1, 2, 3, 4, 1) και έχει όρια:

ΑΝΑΤΟΛΙΚΑ: με δασόδρομο

ΔΥΤΙΚΑ: με γεωργική έκταση

ΒΟΡΕΙΑ: με Δημόσιες εκτάσεις, δασικού χαρακτήρα

ΝΟΤΙΑ: όπως φαίνεται στο συνημμένο σχεδιάγραμμα που αποτελεί αναπόσπαστο μέρος της παρούσας απόφασης.

Η απόφαση αυτή ισχύει από την κοινοποίηση της άρθρο 41 Ν. 998/79 και πριν την δημοσίευσή της στην Εφημερίδα της Κυβερνήσεως.

Η απόφαση αυτή να δημοσιευθεί στην Εφημερίδα της Κυβερνήσεως.

Χαλκίδα, 28 Μαρτίου 2002

Με εντολή Γενικού Γραμματέα Περιφέρειας  
Ο Διευθυντής Δασών  
ΝΙΚΟΛΑΟΣ ΑΓΑΘΟΥ ΛΟΥΚΑΣ

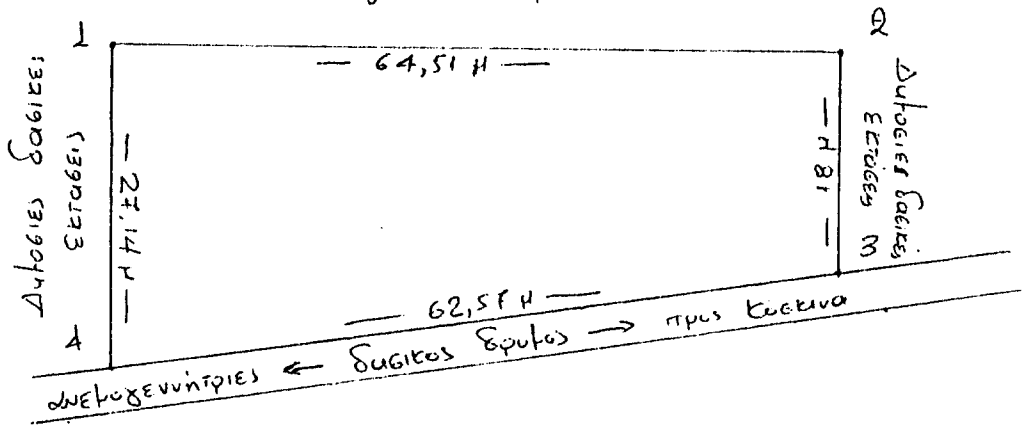
ΠΡΟΧΕΙΡΟ ΣΧΕΔΙΑΓΡΑΜΜΑ

1.0.3.4.1 = Διπλόβια δομική έκταση εμβαδού  $E = 1.376 \text{ τ.μ.}$  σε θέση  
"Λιούτσα" Δ.Δ. Κορκίνων Δήλου Δυτικής που εκχερδαίνεσε  
παράνοχα από τον κρόκου Ελένη του Δημητρίου Κάτοικο  
18 ΣΟΑΝ ST, ARDEER 3022, VIC MELBOURNE AUSTRALIA κατά το Χρονικό Διαβίβα από  
18/11/2001 έως 7/12/2001 και κήρυξη ως μη αναγνωριστέας.

ΚΑΙΜΑΚΑ 1.500

ΕΘΝΙΚΟ ΤΥΠΟΓΡΑΦΕΙΟ  
ΓΙΑ ΤΕΧΝΙΚΟΥΣ ΛΟΓΟΥΣ ΣΤΟ ΣΧΕΔΙΟΝΟΜΗΜΟ  
ΣΥΝΕ ΠΛΗΚΩΝΟΝΤΗ ΚΑΤΩ ΡΟΘΟΣΤΟ 78 \*

Ομορμύτη με την 1009/28.03.02  
Αριθμ. Π.Σ.  
Ο ΔΕΥΤΕΡΟΣ ΓΕΩΓΡΑΦΙΚΟΣ  
ΝΕΟΔΑΜ ΕΛΛΑΔΟΥ ΛΟΓΙΚΑΣ  
Γεωργική Έκταση



Αλιβέοι 7/3/2002  
Ο ΣΥΝΤΑΞΑΣ  
ΚΟΡΩΛΕΜΗΣ ΑΛΚΙΒΑΔΗ  
ΛΑΣΟΝΟΜΟΣ

Θεωρηθνε  
Κατ 21/3/2002  
ΔΗΜΑΡΧΟΣ  
ΑΓΑΝΑΣΙΟΣ ΜΑΡΙΝΟΣ  
Διοδότης με Βαθμό Διπλ.

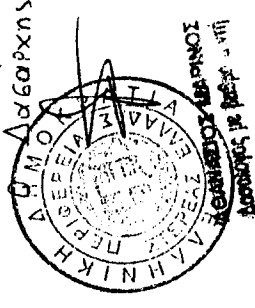
ΚΑΤΑΠΟΤΙΣΙΛΕΟΣ ΧΑΡΤΗΣ Γ.Υ.Σ

-ΚΑΙΜΑΚΑ 1:5000

1.2.3.4.1 = Διεύθυνση Σαξίτην Ειλάδα Ε=137676  
 6η Δίεση Μικτή "Δ.Δ. Κορίνθου, Δίεση Δουβλίου  
 η οποία εκχευομένη παρέρωλα από τών Κούρα  
 Εξέντ του Διμήτριου Καταίτ F.ο. : Κάρα  
 60 Χρονών διατέτα από 18-11-2001 έως 7-12-2001  
 Κούρα αυτής ως διαζωμένης  
 F.ο. : 18 JOAN ST ARDEER 3022 VIC MELBOURNE AUSTRALIA  
 Ο ΕΛΛΗΝΙΚΕ

21/31 2002

Κόλη 21/7/ 2002



ΕΘΝΙΚΟ ΤΥΠΟΓΡΑΦΕΙΟ  
 ΓΙΑ ΤΕΧΝΙΚΟΥΣ ΛΟΓΟΥΣ ΟΤΙΣ ΕΧΕΙ ΟΡΘΟΓΡΑΦΗ  
 ΕΙΝΑΙ ΟΜΟΙΟΤΗΤΑ ΚΑΙ ΠΡΟΤΟΤΥΠΟ  
 1:5000

