



04003921305020012



3359

ΕΦΗΜΕΡΙΣ ΤΗΣ ΚΥΒΕΡΝΗΣΕΩΣ

ΤΗΣ ΕΛΛΗΝΙΚΗΣ ΔΗΜΟΚΡΑΤΙΑΣ

ΤΕΥΧΟΣ ΤΕΤΑΡΤΟ

Αρ. Φύλλου 392

13 Μαΐου 2002

ΠΕΡΙΕΧΟΜΕΝΑ

ΑΠΟΦΑΣΕΙΣ

Επανακαθορισμός ορίων Αιγιαλού - παραλίας και παλαιού Αιγιαλού στη θέση «ΛΙΜΑΝΙ ΠΡΕΒΕΖΑΣ» Δήμου Πρέβεζας Ν. Πρέβεζας.....	1
Άρση ασυμφωνίας εγκεκριμένου σχεδίου και εφαρμοσθέντος της οδού Τάσσου, Ν. Αχαΐας.....	2

ΑΠΟΦΑΣΕΙΣ

Αριθ. 1000455/48/Β0010	(1)
Επανακαθορισμός ορίων Αιγιαλού - παραλίας και παλαιού Αιγιαλού στη θέση «ΛΙΜΑΝΙ ΠΡΕΒΕΖΑΣ» Δήμου Πρέβεζας Ν. Πρέβεζας.	

Ο ΥΠΟΥΡΓΟΣ ΟΙΚΟΝΟΜΙΑΣ ΚΑΙ ΟΙΚΟΝΟΜΙΚΩΝ

Έχοντας υπόψη:

1. Τις διατάξεις των άρθρ. 1 μέχρι και 7 του Α.Ν. 2344/1940 «περί Αιγιαλού και παραλίας όπως τροποποιήθηκε και συμπληρώθηκε με τις διατάξεις του άρθρου 13 του Ν. 1078/1980 και του άρθρου 23 του Ν. 1337/83.
2. Τις διατάξεις της παρ. 2 του άρθρου 34 του Ν. 2971/19.12.2001 (ΦΕΚ 285/τ.Α'/19.12.2001) «περί αιγιαλού και παραλίας» σύμφωνα με τις οποίες οι υποθέσεις που αφορούν τον καθορισμό αιγιαλού και παραλίας εξακολουθούν να διέπονται από τις ισχύουσες μέχρι την έναρξη ισχύος του νόμου αυτού διατάξεις.
3. Τις διατάξεις του Ν. 3200/55 «περί διοικητικής αποκέντρωσης» όπως αυτές τροποποιήθηκαν και ισχύουν σήμερα με τα Ν.Δ. 532/70, Β.Δ. 704/70, Β.Δ. 705/70, Β.Δ. 192/72, Π.Δ. 71/84, Π.Δ. 347/86, Ν. 2026/92 και Π.Δ. 97/93.
4. Τις διατάξεις του Ν.Δ. 439/70 «περί συμπληρώσεως των διατάξεων περί Αιγιαλού».
5. Τις διατάξεις του άρθρου 20 Ν. 719/77 «περί του τρόπου σύνταξης τοπογραφικών και υψομετρικών διαγραμμάτων από ιδιώτες μηχανικούς κ.λπ.».
6. Τις διατάξεις του άρθρου 100 του Π.Δ. 284/88 «περί συγκροτήσεως μεταξύ άλλων και της Επιτροπής καθορισμού ορίων Αιγιαλού - παραλίας και θέσεων αμμοληψίας».

7. Την 1078204/927/0006Α/6.8.92 κοινή Υπουργική Απόφαση των Υπουργών Προεδρίας και Οικονομικών, με την οποία διατηρείται σε ισχύ η Επιτροπή καθορισμού ορίων αιγιαλού - παραλίας και θέσεων αμμοληψίας.

8. Τις διατάξεις του άρθρου 19 παραγρ. 5 Ν. 2344/95. του άρθρου 52 παρ. 6 Ν. 2218/94, του άρθρου 4 παρ. 7 του Ν. 2240/94, δυνάμει των οποίων αρμοδιότητες του Υπουργείου Οικονομικών που είχαν μεταβιβασθεί στους Νομάρχες, ανήκουν στον Περ/κό Δ/ντή, σε συνδυασμό με αυτές του άρθρου 14 παρ. 2 του Ν. 2399/96 με τις οποίες προβλέπεται η κατάργηση των θέσεων των Περιφερειακών Δ/ντών, οι αρμοδιότητες πλέον του οποίου περιήλθαν στο Γενικό Γραμματέα της Περιφέρειας και σκούνται από τον Αναπληρωτή Περιφερειακό Διευθυντή.

9. Την 1100383/1330/Α0006/31.10.2001 (ΦΕΚ 1485/τ.Β'/31.10.2001) κοινή απόφαση του Πρωθυπουργού και Υπουργού Οικονομικών «περί ανάθεσης των αρμοδιοτήτων του Υπουργού Οικονομικών στους Υφυπουργούς.

10. Τις διατάξεις του τέταρτου εδαφίου της παρ. 2 του άρθρου 1 και της παρ. 6 του ίδιου άρθρου του Ν. 2503/97 «Διοίκηση, οργάνωση, στελέχωση της Περιφέρειας, ρύθμιση θεμάτων για την τοπική αυτοδιοίκηση και άλλες διατάξεις». (ΦΕΚ 107 Α), σύμφωνα με τις οποίες οι Περιφερειακές Υπηρεσίες του Υπουργείου Οικονομικών, που συγκροτούσαν την Περιφερειακή Διοίκηση του Νομού ή Νομαρχίας, δεν υπήχθησαν στην ενιαία οργανική μονάδα της Περιφέρειας, ούτε καταργήθηκαν, αλλά αποτελούν από 1.9.1997, Υπηρεσίες του Υπουργείου Οικονομικών.

11. Την 1115093/1378/Α0006/17.12.2001 (ΦΕΚ 1720/τ.Β'/21.12.2001) απόφαση του Υφυπουργού Οικονομικών «περί μεταβίβασης αρμοδιοτήτων του Υφυπουργού Οικονομικών στους Γενικό Γραμματέα, Γενικούς Διευθυντές κ.λπ. του Υπουργείου Οικονομικών».

12. Την από 6.8.2001 έκθεση της κατά το άρθρο 100 του Π.Δ. 284/88 αρμόδιας Επιτροπής καθορισμού ορίων αιγιαλού και παραλίας, για τον καθορισμό ορίων αιγιαλού και δημιουργίας ζώνης παραλίας, στην περιοχή «ΛΙΜΑΝΙ ΠΡΕΒΕΖΑΣ» Δήμου Πρέβεζας Ν. Πρέβεζας.

13. Το από Ιούνιο 2001 τοπογραφικό διάγραμμα σε δύο (2) πινακίδες και σε κλίμακα 1:500 των Πολιτικών Μηχανικών Γεωργίου Μητσιου και Λάμπρου Τζίμα, το οποίο ελέγχθηκε για την ακρίβεια της αποτύπωσης στις 1.8.2001 από τον Πολιτικό Μηχανικό της ΤΥΔΚ Ν. Πρέβεζας Νικόλαο

Τσουμανη και θεωρήθηκε από τον Προϊστάμενο της ίδιας Υπηρεσίας θεοδώρογλου Δημήτριο στις 1.8.2001, όπως ορίζουν οι διατάξεις του άρθρου 20 του Ν. 719/77 και συνοδεύουν την έκθεση της προαναφερόμενης Επιτροπής.

14. Το Φ. 544.5/785/01/ΣΧ. 1261/15.10.2001 έγγραφο του Γ.Ε.Ν. με το οποίο συμφωνεί με τα καθορισθέντα από την Επιτροπή όρια, αποφασίζουμε:

Επικυρώνουμε την από 6.8.2001 έκθεση της κατά το άρθρο 100 Π.Δ. 284/88 αρμόδιας Επιτροπής περί χάραξης των ορίων αιγιαλού- παραλίας και Παλαιού αιγιαλού στη θέση «ΛΙΜΑΝΙ ΠΡΕΒΕΖΑΣ» Δήμου Πρέβεζας Ν. Πρέβεζας, καθώς επίσης και τα από Ιούνιο του 2001 σχετικά με την χάραξη του αιγιαλού τοπογραφικό- υψομετρικό διάγραμμα κλίμακας 1:500 σε δύο (2) πινακίδες που συντάχθηκε από τους Πολιτικούς Μηχανικούς Γεώργιο Μητσο και Λάμπρο Τζίμα και το οποίο ελέγχθηκε ως προς την ακρίβεια της αποτύπωσης την 1/8/2001 από τον Νικόλαο Τσουμάνη, Πολιτικό Μηχανικό της ΤΥΔΚ Ν. Πρέβεζας και θεωρήθηκε από τον Προϊστάμενο της ίδιας Υπηρεσίας θεοδώρογλου Δημήτριο την 1/8/2001 όπως ορίζουν οι διατάξεις του άρθρου 20 του Ν. 719/77.

Στο τοπογραφικό διάγραμμα καθορίστηκε από την αρμόδια Επιτροπή, όπως πιο πάνω αναφέρεται:

α) Η οριογραμμή του αιγιαλού με κόκκινη συνεχόμενη πολυγωνική γραμμή, με στοιχεία Κ1, Κ2, Κ21 της οποίας οι κορυφές εξασφαλίζονται από το Κρατικό τριγωνομετρικό δίκτυο.

β) Η οριογραμμή της παραλίας με κίτρινη συνεχόμενη πολυγωνική γραμμή με στοιχεία Κ1', Κ2' Κ21' της οποίας οι κορυφές εξασφαλίζονται με αποστάσεις από σταθερά σημεία.

γ) Η οριογραμμή του Παλαιού αιγιαλού με κυανή συνεχόμενη πολυγωνική γραμμή, με στοιχεία Ω, ΙΑ, ΙΒ, 2Γ, 2Δ, 2Ε, 1Γ, 1Δ, 1Ε", 1Ε', 1Ε, της οποίας οι κορυφογραμμές είναι εξαρτημένες από το Κρατικό Τριγωνομετρικό δίκτυο.

Καθορίζει ζώνη παραλίας 10 μέτρα επειδή δεν εξυπηρετούνται οι σκοποί της παρ. 1 του άρθρου 7 του Α.Ν. 2344/40.

Η παρούσα απόφαση μαζί με την έκθεση της Επιτροπής και τα τοπογραφικά διαγράμματα να δημοσιευθούν στην Εφημερίδα της Κυβερνήσεως.

Αθήνα, 21 Μαρτίου 2002

Με εντολή Υπουργού

Ο Γενικός Διευθυντής Δημόσιας Περιουσίας
και Εθνικών Κληροδοτημάτων
ΣΠΥΡΟΣ ΣΤΑΘΗΣ

ΕΚΘΕΣΗ
ΤΗΣ ΕΠΙΤΡΟΠΗΣ ΚΑΘΟΡΙΣΜΟΥ
ΟΡΙΩΝ ΑΙΓΙΑΛΟΥ ΚΑΙ ΠΑΡΑΛΙΑΣ
ΚΑΙ ΘΕΣΕΩΝ ΑΜΜΟΛΗΨΙΑΣ

Στην Πρέβεζα σήμερα 6 Αυγούστου 2001 οι κάτωθι υπογεγραμμένοι:

1. Γεώργιος Αυδίκος, Πρ/νος της Κτηματικής Υπηρεσίας Ν. Πρέβεζας, ως Πρόεδρος.

2. Δημήτριος Θεοδώρογλου, Πρ/νος ΤΥΔΚ Ν. Πρέβεζας, ως μέλος.

3. Κων/νος Λαμπρόπουλος, Λιμενάρχης Πρέβεζας που αποτελούμε την Επιτροπή καθορισμού ορίων Αιγιαλού-Παραλίας Ν. Πρέβεζας σύμφωνα με το άρθρο 100 του

Π.Δ. 284/88 και ορισθήκαμε με την αριθ. πρωτ 3904/12.12.2000 απόφαση του Προϊσταμένου της οικονομικής Επιθεώρησης Ηπείρου, συγκληθήκαμε κατόπιν της αριθ. 426/31.7.2001 εγγράφου προσκλήσεως του Προέδρου της, προκειμένου να επανακαθορίσουμε το πρώτον τον Αιγιαλό και την Παραλία στη θέση «ΛΙΜΑΝΙ ΠΡΕΒΕΖΑΣ» του Δήμου Πρέβεζας Ν. Πρέβεζας και μεταβήκαμε στην παραπάνω περιοχή αυθημερόν.

Αφού λάβαμε υπόψη:

1. Το με. αριθ. Πρωτ. 315/31.7.2001 έγγραφο του Λιμενικού Ταμείου Πρέβεζας με το οποίο ζητείται ο επανακαθορισμός των ορίων Αιγιαλού και Παραλίας στην παραπάνω περιοχή.

2. Τα από Ιούνιο του 2001 τοπογραφικά διαγράμματα σε δύο (2) πινακίδες και σε κλίμακα 1:500 των Πολιτικών Μηχανικών Γεωργίου Μητσο και Λάμπρου Τζίμα, τα οποία ελέγχθηκαν για την ακρίβεια της αποτύπωσης στις 1.8.2001 από τον Πολιτικό Μηχανικό της ΤΥΔΚ Ν. Πρέβεζας Νικόλαο Τσουμάνη και θεωρήθηκαν από τον Προϊστάμενο της ίδιας Υπηρεσίας Θεοδώρογλου Δημήτριο στις 1.8.2001.

3. Τις διατάξεις του Α.Ν. 2344/40 όπως τροποποιήθηκαν, καθώς και τη σχετική Δικαστική Νομολογία.

4. Την αντίληψη που σχηματίσαμε από τη μετάβαση στην παραπάνω περιοχή σχετικά με το πλάτος της βρεχόμενης ζώνης ξηράς και λοιπών συναφών στοιχείων, καθώς και το ανάγλυφο του εδάφους όπως:

α) Μορφολογικά πρόκειται για περιοχή ομαλή με ένδειξη μεταβολής του Αιγιαλού (Παλιός Αιγιαλός).

β) Η ακτή δεν παρουσιάζει διαβρώσεις, παρουσιάζει προσχώσεις.

γ) Πρόκειται για κλειστή θάλασσα (Αυβρακικός Κόλπος), η οποία δεν παρουσιάζει ξέρες και υφάλους στα αβαθή σημεία προς τη στεριά και καθ' όλο το μήκος της ακτής, αποφασίζουμε:

1. Καθορίζουμε στα παραπάνω τοπογραφικά διαγράμματα που συνοδεύουν την έκθεση.

α) Την οριογραμμή του Αιγιαλού με συνεχή κόκκινη πολυγωνική γραμμή Κ1, Κ2, Κ21 της οποίας οι κορυφές εξασφαλίζονται από το Κρατικό τριγωνομετρικό δίκτυο, έχουν δε τοποθετηθεί επί τόπου τιμεντένια κολωνάκια.

β) Την οριογραμμή της Παραλίας με συνεχή κίτρινη πολυγωνική γραμμή Κ1, Κ2, Κ21 της οποίας οι κορυφές εξασφαλίζονται με αποστάσεις από σταθερά σημεία.

2. Αποφαινεται ότι υπάρχει Παλιός Αιγιαλός στο παραπάνω τμήμα και καθορίζει τούτον δια συνεχούς κυανής πολυγωνικής γραμμής Ω, ΙΑ, ΙΒ, 2Γ, 2Δ, 2Ε, 1Γ, ΙΔ, ΙΕ", ΙΕ', ΙΕ.

Καθορίζουμε τη ζώνη Παραλίας πλάτος δέκα (10) μέτρων για την εξυπηρέτηση των (Σκοπών της παραγράφου 1 του άρθρου 7 του Α.Ν. 2344/40.

Η Επιτροπή αφού γνωμοδότησε ομόφωνα για το παραπάνω θέμα υπογράφει την έκθεση όπως ακολουθεί:

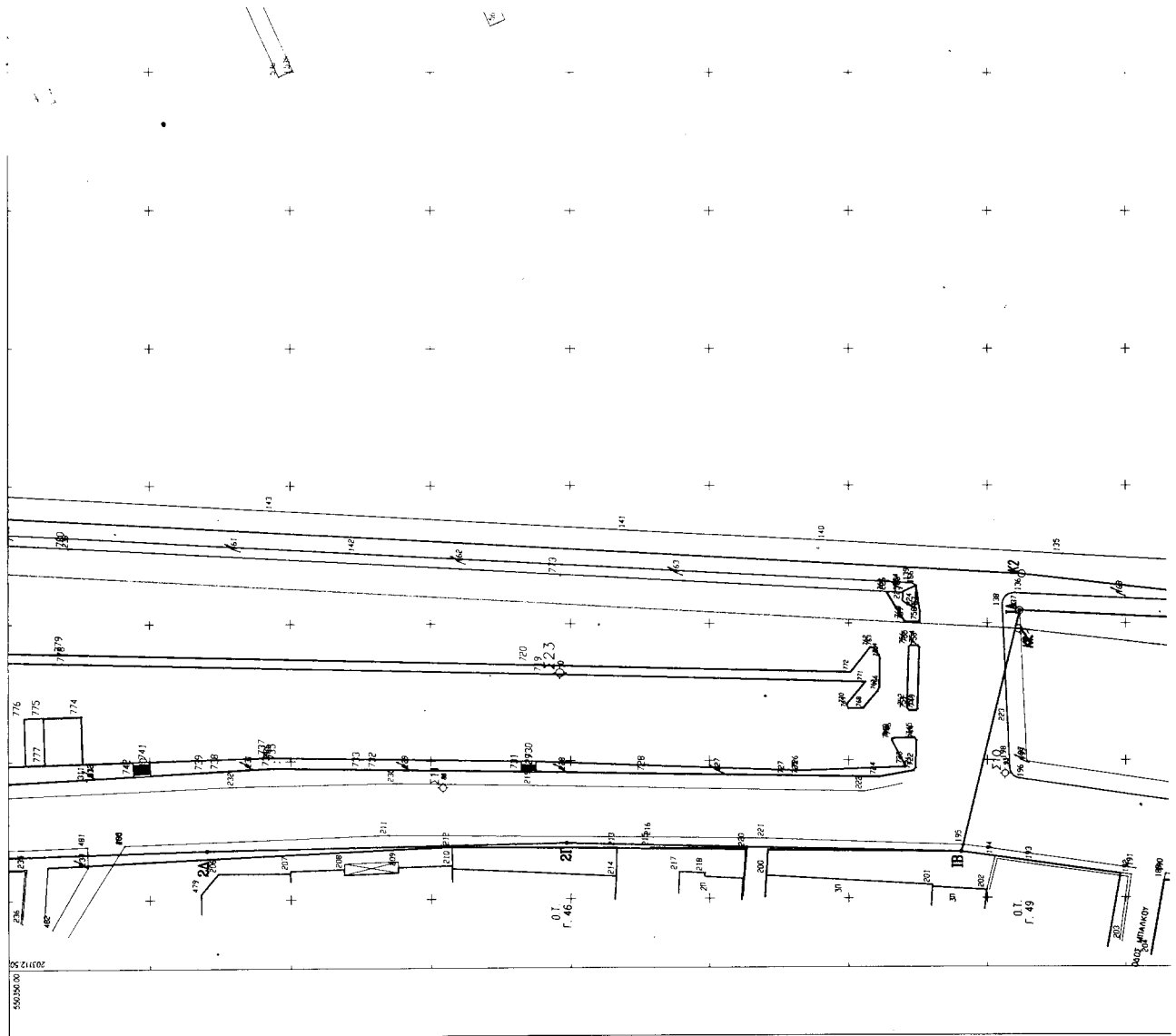
Η Επιτροπή

Ο Πρόεδρος

ΓΕΩΡΓΙΟΣ Κ. ΑΥΔΙΚΟΣ

Τα μέλη

Δ. ΘΕΟΔΩΡΟΓΛΟΥ
ΚΩΝ. ΛΑΜΠΡΟΠΟΥΛΟΣ



ΠΙΝΑΚΑΣ ΣΥΝΤΕΤΑΓΜΕΝΩΝ ΠΑΡΑΘΩΝ ΓΡΑΜΜΗΣ ΑΓΓΙΛΟΥ

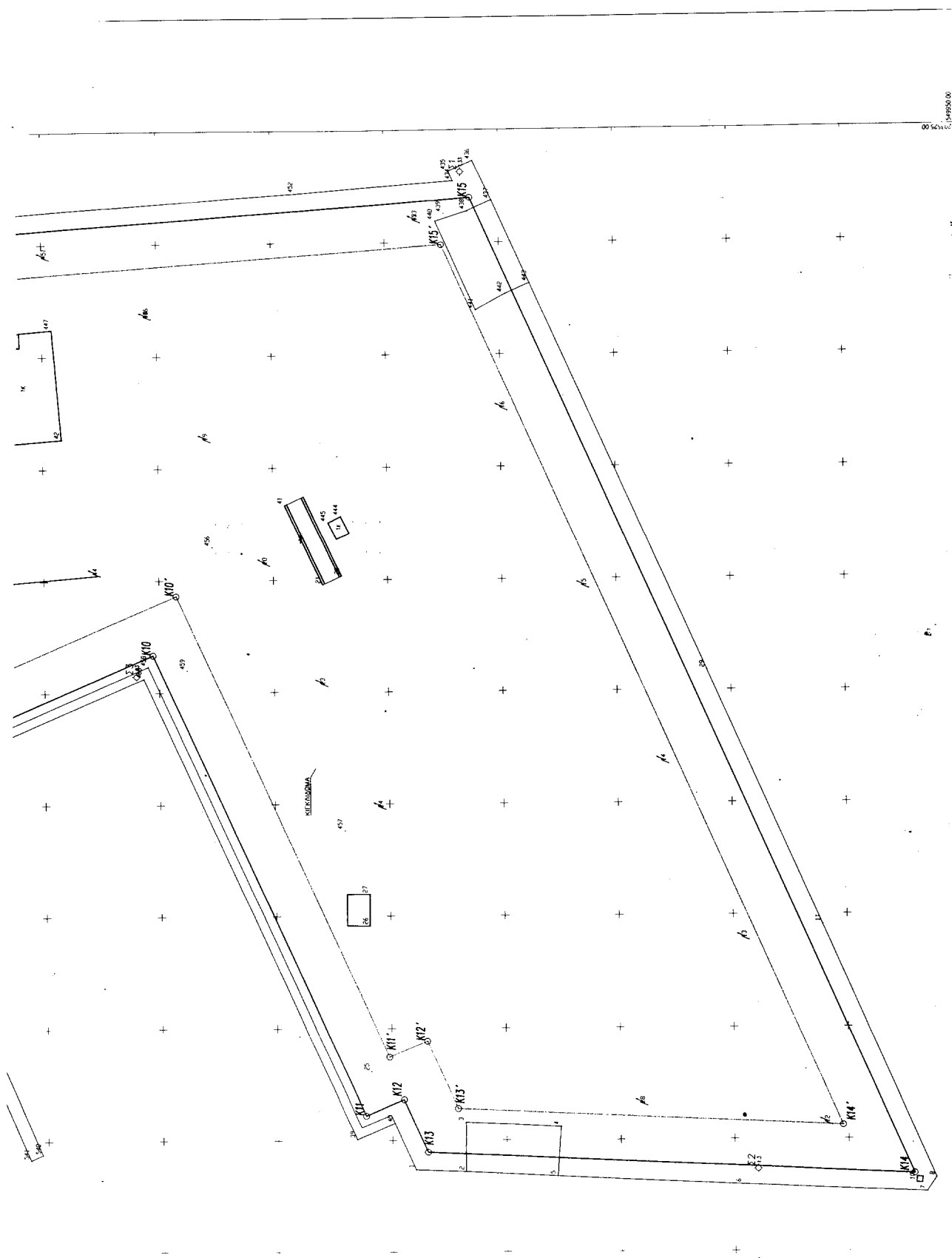
A/A	X	Y
0	203172.61	550069.13
IA	203177.26	550169.15
IB	203133.42	550179.72
21	203175.17	550250.70
2A	201113.84	550314.86

ΠΙΝΑΚΑΣ ΣΥΝΤΕΤΑΓΜΕΝΩΝ ΚΟΡΥΦΩΝ ΓΡΑΜΜΗΣ ΑΓΓΙΛΟΥ

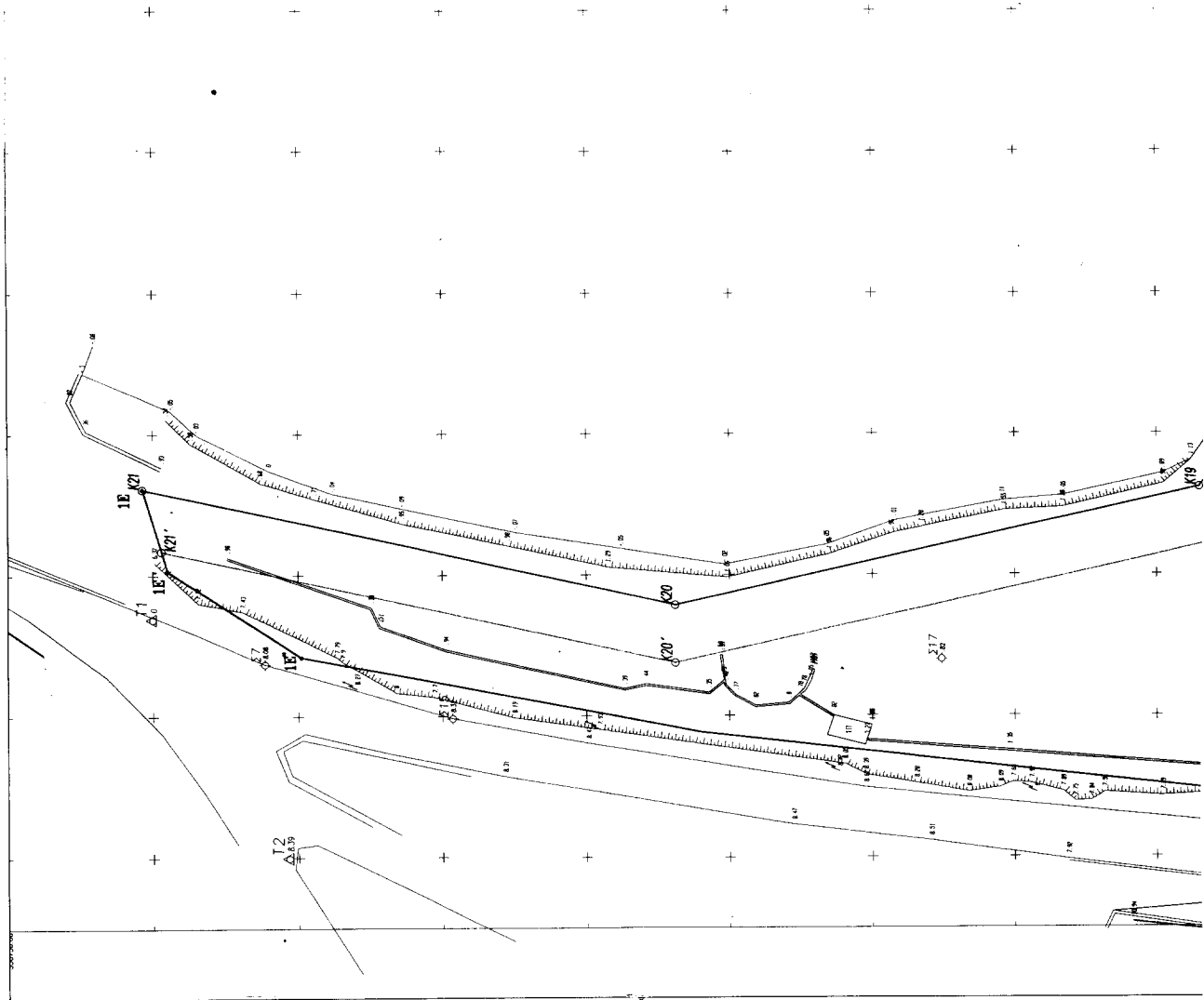
A/A	X	Y	A/A	X	Y
K21	203190.15	550726.77	K12	203308.99	550072.40
K20	203169.71	550634.46	K11	203305.46	550080.66
K19	203190.28	550542.44	K10	203408.38	550126.35
K18	203499.88	550225.14	K9	203382.26	550186.03
K17	203506.45	550232.10	K8	203397.30	550192.43
K16	204497.42	550230.17	K7	203375.17	550242.81
K15	205009.85	550056.33	K6	203390.24	550246.97
K14	203242.23	549960.58	K5	203347.87	550345.87
K13	203277.29	550067.26	K4	203293.67	550395.81
K12	203172.61	550069.13	K3	203196.93	550400.04
			K2	203183.90	550168.78

ΠΙΝΑΚΑΣ ΣΥΝΤΕΤΑΓΜΕΝΩΝ ΚΟΡΥΦΩΝ ΓΡΑΜΜΗΣ ΠΑΡΑΛΙΑΣ

A/A	X	Y	A/A	X	Y
K2	203173.91	550169.34	K11	203318.52	550075.52
K3	203187.50	550410.46	K12	203382.07	550067.23
K4	203257.75	550405.64	K13	203306.69	550060.60
K5	203356.19	550351.80	K14	203382.98	549976.24
K6	204003.30	550243.59	K15	203499.37	550062.65
K7	203388.45	550237.44	K16	203486.83	550238.13
K8	203410.49	550187.19	K17	203495.86	550240.06
K9	203395.47	550180.79	K18	203490.24	550319.69
K10	203421.33	550121.25	K19	203181.36	550536.48
K11	203162.67	550070.25	K20	203159.47	550634.45
			K21	203179.19	550723.51



00501... 1:100000.00



ΕΘΝΙΚΟ ΓΥΠΩΓΡΑΦΕΙΟ
Για το παρόν σχέδιο, ο οποίος, επί τη θεολογία του
Σύμβασης, είναι οριστικό κείμενο. 44 *

ΠΙΝΑΚΑΣ ΣΥΝΤΕΤΑΓΜΕΝΩΝ ΠΑΡΑΛΙΩΝ ΚΟΡΥΦΩΝ ΓΡΑΜΜΗΣ ΑΓΙΟΥ

Α/Α	X	Y
2B	203131.00	550411.35
1F	203129.54	550438.31
1Δ	203132.45	550501.24
1E	203160.50	550699.43
1F	203175.73	550722.48
1E	203190.15	550726.77

ΠΙΝΑΚΑΣ ΣΥΝΤΕΤΑΓΜΕΝΩΝ ΚΟΡΥΦΩΝ ΓΡΑΜΜΗΣ ΑΓΙΟΥ

Α/Α	X	Y	Α/Α	X	Y
K1	203177.26	550169.15	K12	203308.99	550072.40
K21	203190.15	550226.77	K11	203305.46	550080.66
K20	203167.71	550634.46	K10	203408.38	550124.35
K19	203190.28	550542.44	K9	203382.26	550186.03
K18	203499.88	550325.14	K8	203397.28	550192.43
K17	203506.45	550232.10	K7	203375.17	550242.81
K16	203497.42	550230.17	K6	203390.24	550248.97
K15	203509.85	550256.33	K5	203347.87	550345.87
K14	203292.23	549840.58	K4	203293.67	550095.81
K13	203297.29	550067.26	K3	203196.51	550460.04
			K2	203183.90	550168.78

ΠΙΝΑΚΑΣ ΣΥΝΤΕΤΑΓΜΕΝΩΝ ΚΟΡΥΦΩΝ ΓΡΑΜΜΗΣ ΠΑΡΑΛΙΑΣ

Α/Α	X	Y	Α/Α	X	Y
K1	203173.91	550169.34	K11	203318.52	550075.32
K3	203187.50	550410.46	K12	203322.07	550067.23
K4	203297.75	550405.64	K13	203306.99	550060.60
K5	203296.19	550351.80	K14	203382.98	549976.24
K6	203403.50	550243.59	K15	203499.37	550062.65
K7	203388.45	550237.44	K16	203486.83	550238.13
K8	203410.49	550187.19	K17	203495.86	550240.06
K9	203395.47	550180.79	K18	203490.24	550319.69
K10	203421.53	550212.25	K19	203181.36	550536.48
			K20	203195.47	550634.45
			K21	203179.19	550223.51

Αριθ. 204

(2)

Άρση ασυμφωνίας εγκεκριμένου σχεδίου και εφαρμοσθέντος της οδού Τάσσου, Ν. Αχαΐας.

Ο ΝΟΜΑΡΧΗΣ ΑΧΑΪΑΣ

Έχοντας υπόψη:

1. Τις δ/ξεις του Ν. 3200/55 «περί διοικητικής αποκεντρώσεως και τις ίδιες του από 28.6.1955 Β.Δ. «περί εξαιρέσεως από την αρμοδιότητα των Νομαρχών μερικών αντικείμενων αρμοδιότητας του Υ.Δ.Ε.

2. Τις δ/ξεις του 532/70 «περί συμπληρώσεως των διατάξεων» «περί Διοικητικής αποκεντρώσεως».

3. Τις δ/ξεις του Β.Δ. 712/70.

4. Τις δ/ξεις του Ν 1032/86 «περί συστάσεως Υπουργείου Χ.Ο.Π.».

5. Τις δ/ξεις της παρ. 2 άρθρου 4 του Ν. 1232/82 για αναφορά σε ισχύ τροποποίησης και συμπλήρωση των δ/ξεων του Ν.Δ. 4352/64 και άλλες δ/ξεις.

6. Τις 13905/721/26.4.82 και 24712/1248/21.8.82 κοινές αποφάσεις των Υπουργών Προεδρίας και Χ.Ο.Π.

7. Το διάταγμα της 18.10.1925 «περί τρόπου διορθώσεως ασυμφωνίας κ.λ.π.».

8. Τον φάκελο των δικαιολογητικών που σχηματίστηκε σε αναφορά με το θέμα.

9. Το 27884/Π.1192/01/2001 έγγραφο του Δήμου Πατρέων.

10. Το 15384/19.1.2002 έγγραφο του Τμήματος Πολεοδομίας στο Συμβούλιο Χ Ο Π Ν. Αχαΐας.

11. Την γνωμοδότηση του Συμβουλίου Χ Ο Π Ν. Αχαΐας που διατυπώθηκε στο πρακτικό 13ο/21.12.2001 και στο θέμα 5ο, αποφασίζουμε:

1. Διορθώνουμε την ασυμφωνία που διαπιστώθηκε μεταξύ των εγκεκριμένων και στην πραγματικότητα διαμορφωμένων οικοδ. γραμμών της οδού Τάσσου που βρίσκεται μέσα στο σχέδιο πόλεως Ο.Τ 1909 - 1917, καθορίζουμε ισχύουσες οικοδομικές γραμμές τις διαμορφωμένες στην πραγματικότητα και για σταθερό καθορισμό τις σημειούμενες με κόκκινη γραμμή στο συνημμένο Τοπογραφικό Διάγραμμα.

2. Με την παρούσα απόφαση δεν προκαλείται δαπάνη εις βάρος του Κρατικού Προϋπολογισμού ούτε του Προϋπολογισμού του οικείου Ο.Τ.Α.

Η παρούσα ισχύει από την, δημοσίευση της στην Εφημερίδα της Κυβερνήσεως.

Η απόφαση αυτή να δημοσιευθεί στην Εφημερίδα της Κυβερνήσεως

Πάτρα, 17 Ιανουαρίου 2002

Ο Νομάρχης

ΕΥΣΤΑΘΙΟΣ ΑΘΑΝΑΣΟΠΟΥΛΟΣ - ΣΕΡΕΤΗΣ

