



04000751202020008



631

ΕΦΗΜΕΡΙΣ ΤΗΣ ΚΥΒΕΡΝΗΣΕΩΣ

ΤΗΣ ΕΛΛΗΝΙΚΗΣ ΔΗΜΟΚΡΑΤΙΑΣ

ΤΕΥΧΟΣ ΤΕΤΑΡΤΟ

Αρ. Φύλλου 75

12 Φεβρουαρίου 2002

ΠΕΡΙΕΧΟΜΕΝΑ

ΑΠΟΦΑΣΕΙΣ

- «Επανακαθορισμός των ορίων του αιγιαλού και δημιουργία ζώνης παραλίας στη θέση Μαραθώνας, νήσου Αίγινας» 1
- Συμπλήρωση - διόρθωση της αρ. Χ11969/29.9.87 απόφασης του Νομάρχη Αχαΐας ΦΕΚ 995 Δ'/12 10.87. 2
- Κήρυξη αναδασωτέας έκτασης 13.500 τ.μ. στη θέση «Κατσιρίδια» περιοχής Δήμου Κουλούκωνα που χαρακτηρίζεται ως Δασική κατηγ. άρθρου 3 παραγρ. 2 και άρθρου 4 παραγρ. 1 ε Ν. 998/79 3

ΑΠΟΦΑΣΕΙΣ

- Αριθ. 1107444/11111/B0010 (1)
- Επανακαθορισμός των ορίων του αιγιαλού και δημιουργία ζώνης παραλίας στη θέση Μαραθώνας, νήσου Αίγινας.

Ο ΥΠΟΥΡΓΟΣ ΟΙΚΟΝΟΜΙΚΩΝ

Έχοντας υπόψη:

1. Τις διατάξεις του Π.Δ. 551/88 «Οργάνωση Νομαρχιών - Οργάνωση Οικονομικών Υπηρεσιών» (ΦΕΚ 259 τ.Α'), όπως τροποποιήθηκε και ισχύει.
2. Τις διατάξεις του άρθρου 100 του Π.Δ. 284/88 «περί Οργανισμού Υπουργείου Οικονομικών».
3. Τις διατάξεις του Ν. 2218/1994 «περί ίδρυσης Νομαρχιακής Αυτοδιοίκησης κ.λ.π.» (ΦΕΚ 90 τ.Α'), όπως τροποποιήθηκε συμπληρώθηκε και ισχύει.
4. Τις διατάξεις του άρθρου 14 του Ν. 2399/96 «Υλοποίηση της εισοδηματικής πολιτικής έτους 1996 για μισθούς και συντάξεις και άλλες διατάξεις (ΦΕΚ 90 τ.Α'), με το οποίο καταργήθηκαν οι θέσεις των Περιφερειακών Διευθυντών και οι αρμοδιότητές τους περιήλθαν στο Γενικό Γραμματέα Περιφέρειας.
5. Τις διατάξεις των παρ. 2 και 6 του άρθρου 1 Ν. 2503/97 «Διοίκηση Οργάνωση, Στελέχωση της Περιφέρειας, ρύθμιση θεμάτων για την Τοπική Αυτοδιοίκηση και άλλες διατάξεις» (ΦΕΚ 107 τ.Α'), σύμφωνα με τις οποίες οι Περιφερειακές Υπηρεσίες του Υπουργείου Οικονομικών, που

συγκροτούσαν την Περιφερειακή Διοίκηση του Νομού ή Νομαρχίας δεν υπήχθησαν στην ενιαία οργανική μονάδα της Περιφέρειας ούτε καταργήθηκαν, αλλά αποτελούν από 1.9.97 Υπηρεσίες του Υπουργείου Οικονομικών.

6. Το αριθ. 28979/31.7.97 έγγραφο της Δ/σης Διοίκησης του Υπ. Εσωτερικών Δημ. Διοίκησης και Αποκέντρωσης, σύμφωνα με το οποίο οι αρμοδιότητες του Γενικού Γραμματέα της Περιφέρειας σε θέματα Υπηρεσιών του Υπ. Οικονομικών μεταφέρονται από 1.9.97 στον Υπουργό Οικονομικών.

7. Την αριθ. 1100383/1330/A0006/31.10.2001 (ΦΕΚ 1485/31.10.2001 τ.Β') κοινή Απόφαση του Πρωθυπουργού και Υπουργού Οικονομικών «περί ανάθεσης αρμοδιοτήτων του Υπουργού Οικονομικών στους Υφυπουργούς».

8. Την αριθμ. 1115093/1378/A0006/17.12.2001 (ΦΕΚ 1720/21.12.2001 τ.Β') απόφαση του Υφυπουργού Οικονομικών «περί μεταβίβασης αρμοδιοτήτων του, στους Γενικούς Γραμματείς, Γενικούς Δ/ντές κ.λ.π. του Υπουργείου Οικονομικών».

9. Τις διατάξεις των άρθρων 1 μέχρι και 7 του Α.Ν. 2344/1940 «περί αιγιαλού και παραλίας», όπως τροποποιήθηκαν και συμπληρώθηκαν με τις διατάξεις: α) του άρθρου 13 του Ν. 1078/1980 και β) του άρθρου 23 του Ν. 1337/1983.

10. Τις από 19 Μαΐου 1999 και 29.5.2001 εκθέσεις Επιτροπής Καθορισμού των ορίων αιγιαλού παραλίας και θέσεων αμμοληψίας που επανακαθόρισε τα όρια του αιγιαλού και της παραλίας στη θέση Μαραθώνας, νήσου Αίγινας και το από Μάιο 1998 τοπογραφικό διάγραμμα σε μια πινακίδα, με κλίμακα 1:500 που συντάχθηκε από τον τοπογράφο μηχανικό Αλκιβιαδη Μπάλλια και ελέγχθηκε και θεωρήθηκε από την Δ.Τ.Υ. Νομ. Αυτοδιοίκησης Πειραιά, την 14.1.99 και 19.1.99 αντίστοιχα και συνοδεύει τις εκθέσεις της προαναφερόμενης επιτροπής.

11. Την από 30.4.2001 Τεχνική Έκθεση του Μηχανικού της Κ.Υ. Πειραιά Χ. Μεγρέμη, η οποία θεωρήθηκε από τον Προϊστάμενο Τεχν. Υπηρεσιών της ίδιας Υπηρεσίας Ν.Στάθη.

12. Τα υπ' αριθμ. Φ.544.5/129/00/Σ.287/28.2.2000 και Φ.544.5/790/01/Σ.1297/ 22.10.2001 έγγραφα του Γενικού Επιτελείου Ναυτικού, με τα οποία δηλώνει τη σύμφωνη γνώμη του, αποφασίζουμε:

Επικυρώνουμε τις από 19 Μαΐου 1999 και από 29 Μαΐου 2001 εκθέσεις επιτροπής καθορισμού των ορίων αιγια-

λού, παραλίας και θέσεων αμμοληψίας, καθώς και το από Μάιο 1998 τοπογραφικό διάγραμμα σε μια πινακίδα που τις συνοδεύει, το οποίο συντάχθηκε από τον Τοπογράφο Μηχανικό Αλκιβιάδη Μπάλλια, με κλίμακα 1:500, επί του οποίου η παραπάνω Επιτροπή επανακαθόρισε με κόκκινη συνεχή πολυγωνική γραμμή με στοιχεία 1, 2, 3,, 11, 12, 13 της οποίας οι κορυφές καθορίζονται με συντεταγμένες του Κρατικού Δικτύου ΓΥΣ, τα όρια του αιγιαλού, στη θέση Μαραθώνας, νήσου Αίγινας, με κίτρινη συνεχή πολυγωνική γραμμή με στοιχεία 1', 2', 3' 11', 12', 13' σε απόσταση 10μ. από αυτή του αιγιαλού τα όρια της παραλίας και με μπλέ συνεχή πολυγωνική γραμμή με στοιχεία 1'', 2'',7'', 8'' τα όρια του παλαιού αιγιαλού στην ίδια θέση.

Η παρούσα απόφαση μαζί με τις εκθέσεις και το διάγραμμα, που προαναφέραμε, να δημοσιευθούν στην Εφημερίδα της Κυβερνήσεως.

Αθήνα, 10 Ιανουαρίου 2002

Με εντολή Υπουργού
Ο Γενικός Διευθυντής Δ.Π. & Εθν. Κληρ/των
ΣΠΥΡΟΣ Ι. ΣΤΑΘΗΣ

ΕΚΘΕΣΗ ΕΠΙΤΡΟΠΗΣ ΚΑΘΟΡΙΣΜΟΥ ΤΩΝ ΟΡΙΩΝ ΑΙΓΙΑΛΟΥ ΠΑΡΑΛΙΑΣ

Κοινή Υπουργική Απόφαση των Υπουργών
Προεδρίας και Οικονομικών 0208/181/26.4.82.

Για τον επανακαθορισμό των ορίων Αιγιαλού-Παραλίας στη θέση Μαραθώνας Ν. Αίγινας του Νομού Πειραιά.

Στον Πειραιά σήμερα την 29.5.2001 ημέρα Τρίτη οι παρακάτω υπογράφοντες:

α) Νούσιος Νικόλαος, ΠΕ/ Διευθυντής της Κτηματικής Υπηρεσίας Πειραιά ως Πρόεδρος,

β) Μεγρέμης Χαράλαμπος ΠΕ/Α' Πολιτικός Μηχανικός της Κτηματικής Υπηρεσίας Πειραιά, ως Μέλος,

γ) Λεοντάρας Κων/νος Υπ/χος Λ.Σ. Διοικητής Λ/Τ Αίγινας ως Μέλος,

που αποτελούμε την παραπάνω επιτροπή καθορισμού των ορίων Αιγιαλού - Παραλίας, δυνάμει της 0208/181/26.4.1982 (Φ.Ε.Κ. 214 τ.Β') κοινής Υπουργικής Απόφασης των Υπουργών Προεδρίας και Οικονομικών, καθώς και της υπ' αριθ. 2208/4.4.2000 Απόφασης του Προϊστάμενου της Οικονομικής Επιθεώρησης Πειραιά «Περί συστάσεως επιτροπής καθορισμού των ορίων του Αιγιαλού», συγκληθείσα κατόπιν της με αριθμό 2336/24.5.2001 πρόσκλησης του Προέδρου της επιτροπής, αφού λάβαμε υπόψη:

1. Το υπ' αριθ. 1059086/5713/80010/13.7.2000 έγγραφο της Γεν. Δ/σης Δημόσιας Περιουσίας και Εθν. Κληρ/των, Τμήμα Β'.

2. Την υπ' αριθ. 207/94 Γνωμοδοτική του Ν.Σ.Κ.

3. Τις διατάξεις του Α.Ν. 2344/1940, όπως τροποποιήθηκε σήμερα, καθώς και τη σχετική Δικαστηριακή και Διοικητική Νομολογία.

4. Την από 19.5.99 Έκθεση της Επιτροπής Καθορισμού Αιγιαλού-Παραλίας καθώς και το τοπογραφικό διάγραμμα 1:500 (1 πινακίδα) που τη συνοδεύει και που συντάχθηκε από το Μηχανικό Α. Μπάλλια και επί του οποίου η Επιτροπή είχε επανακαθορίσει γραμμές Αιγιαλού και Παραλίας και καθορίσει γραμμές Παλαιού Αιγιαλού.

5. Την από 30.4.2001 έκθεση εφαρμογής τίτλων του Πολιτικού Μηχανικού Χαρ. Μεγρέμη.

6. Το γεγονός ότι οι προσκομισθέντες τίτλοι για εφαρμογή δεν κατέστη δυνατό να εφαρμοσθούν στο έδαφος μέχρι το 1884 επί του χώρου όπου είχε καθορισθεί από την Επιτροπή ο Παλιός Αιγιαλός, αποφασίζει:

Επαναθορίζει τα όρια του Αιγιαλού και Παραλίας και καθορίζει την οριογραμμή Παλαιού Αιγιαλού όπως ακριβώς είχε αποφανθεί στην από 19.5.99 Έκθεση η Επιτροπή καθορισμού ορίων Αιγιαλού - Παραλίας και στο τοπογραφικό διάγραμμα που τη συνοδεύει, ήτοι:

1) Επανακαθορίζει επί του παραπάνω διαγράμματος την οριογραμμή του Αιγιαλού με ερυθρά συνεχή πολυγωνική γραμμή, με στοιχεία 1, 2, 3,.....,11, 12, 13, της οποίας οι κορυφές καθορίζονται με συντεταγμένες του Κρατικού Δικτύου Γ.Υ.Σ.

2) Επανακαθορίζει την οριογραμμή της παραλίας με κίτρινη συνεχή πολυγωνική γραμμή, με στοιχεία 1', 2', 3'....., 11', 12' 13' παράλληλα προς την οριογραμμή του Αιγιαλού, σε απόσταση 10 μέτρων από αυτήν επειδή θεωρείται απαραίτητη λόγω της φύσης της συνεχόμενης προς τον Αιγιαλό ξηράς και της αδυναμίας να εξυπηρετηθούν από τον Αιγιαλό οι σκοποί της παρ. 1 του άρθρου 7 του Α.Ν. 2344/1940, δηλαδή, ότι ο Αιγιαλός και η παραλία εκτός του κυρίου και αρχικού προορισμού αυτών, που είναι η επικοινωνία από τη θάλασσα προς την ξηρά και αντίθετα, δύνανται να χρησιμοποιούνται και για άλλους σκοπούς, δηλαδή συγκοινωνιακούς, εξωραϊστικούς -τουριστικούς και λοιπούς κοινωφελείς, καθώς επίσης και για εκμετάλλευση προς όφελος του Δημοσίου.

3) Καθορίζει την οριογραμμή του παλαιού αιγιαλού με μπλε συνεχή πολυγωνική γραμμή με στοιχεία 1'', 2'',..... 7'', 8'', τα οποία ως κορυφές καθορίζονται με συντεταγμένες του Κρατικού Δικτύου Γ.Υ.Σ.

Ο Πρόεδρος
ΝΙΚ. ΝΟΥΣΙΟΣ

Τα Μέλη
ΧΑΡΑΛ. ΜΕΓΡΕΜΗΣ
ΚΩΝ. ΛΕΟΝΤΑΡΑΣ

ΕΚΘΕΣΗ ΕΠΙΤΡΟΠΗΣ ΚΑΘΟΡΙΣΜΟΥ ΤΩΝ ΟΡΙΩΝ ΑΙΓΙΑΛΟΥ ΠΑΡΑΛΙΑΣ

Κοινή Υπουργική Απόφαση των Υπουργών
Προεδρίας και Οικονομικών 0208/181/26.4.82.

Για τον καθορισμό των ορίων Αιγιαλού - Παραλίας στην περιοχή Μαραθώνα Ν. Αίγινας του Νομού Πειραιά.

Στον Μαραθώνα της Ν. Αίγινας σήμερα την 19η Μαΐου 1999 ημέρα Τετάρτη οι παρακάτω υπογράφοντες:

α) Νούσιος Νικόλαος, ΠΕ/Α' Προϊστάμενος της Κτηματικής Υπηρεσίας Πειραιά, ως Πρόεδρος.

β) Στάθης Νικόλαος, ΠΕ/Α' Πολιτικός-Τοπογράφος Μηχανικός της Κτηματικής Υπηρεσίας Πειραιά, ως Μέλος.

γ) Καλιακούδας Παναγιώτης Πλωτάρχης Λ.Σ. Διοικητής Λιμεναρχείου Αίγινας, ως Μέλος, που αποτελούμε την παραπάνω επιτροπή καθορισμού των ορίων Αιγιαλού, δυνάμει της 0208/181/26.4.1982 (Φ.Ε.Κ 214 τ.Β') κοινής Υπουργικής Απόφασης των Υπουργών Προεδρίας και Οικονομικών, καθώς και της 1041002/938/30.3.98 Απόφασης Γεν. Δ/ντή Δημ. Περιουσίας και Εθν. Κληροδοτημάτων «Περί συστάσεως επιτροπής καθορισμού των ορίων του Αιγιαλού», συγκληθείσα κατόπιν της με αριθμό 2465/29.4.99 πρόσκλησης του Προέδρου της επιτροπής, μεταβήκαμε σήμερα στις 19 Μαΐου 1999, ημέρα Τετάρτη και ώρα 10:00π.μ. στην περιοχή Μαραθώνα της Ν. Αίγινας και αφού λάβαμε υπόψη:

1) Το τοπογραφικό διάγραμμα σε 1 πινακίδα, με κλίμακα 1:500 της περιοχής Μαραθώνα της Ν. Αίγινας που συντάχθηκε τον Μάιο 1998 από τον Μηχανικό Μπαλιά Αλκή.

2) Τις διατάξεις του Α.Ν. 2344/1940, όπως τροποποιήθηκε σήμερα, καθώς και τη σχετική Δικαστηριακή και Διοικητική Νομολογία.

3) Την μετά από επιτόπιο μετάβαση σχηματισθείσα αντίληψη, για το πλάτος της βρεχομένης ζώνης της Ξηράς.

4) Το υπ'αρ. Φ. 544.5/581/99/Αρ.σχ. 1054/20.7.99/ΥΕ-ΘΑ/Γ.Ε.Ν./Δ/νση Α2/ Τμήμα Ιε έγγραφο του ΓΕΝ με βάση το οποίο καθορίστηκε ο παλαιός αιγιαλός, αποφασίζει:

1) Επανακαθορίζει επί του παραπάνω διαγράμματος την οριογραμμή του Αιγιαλού με ερυθρά συνεχή πολυγωνική γραμμή, ρε στοιχεία 1, 2, 3, ..., 11, 12, 13, της οποίας οι κορυφές καθορίζονται με συντεταγμένες του Κρατικού Δικτύου Γ.Υ.Σ.

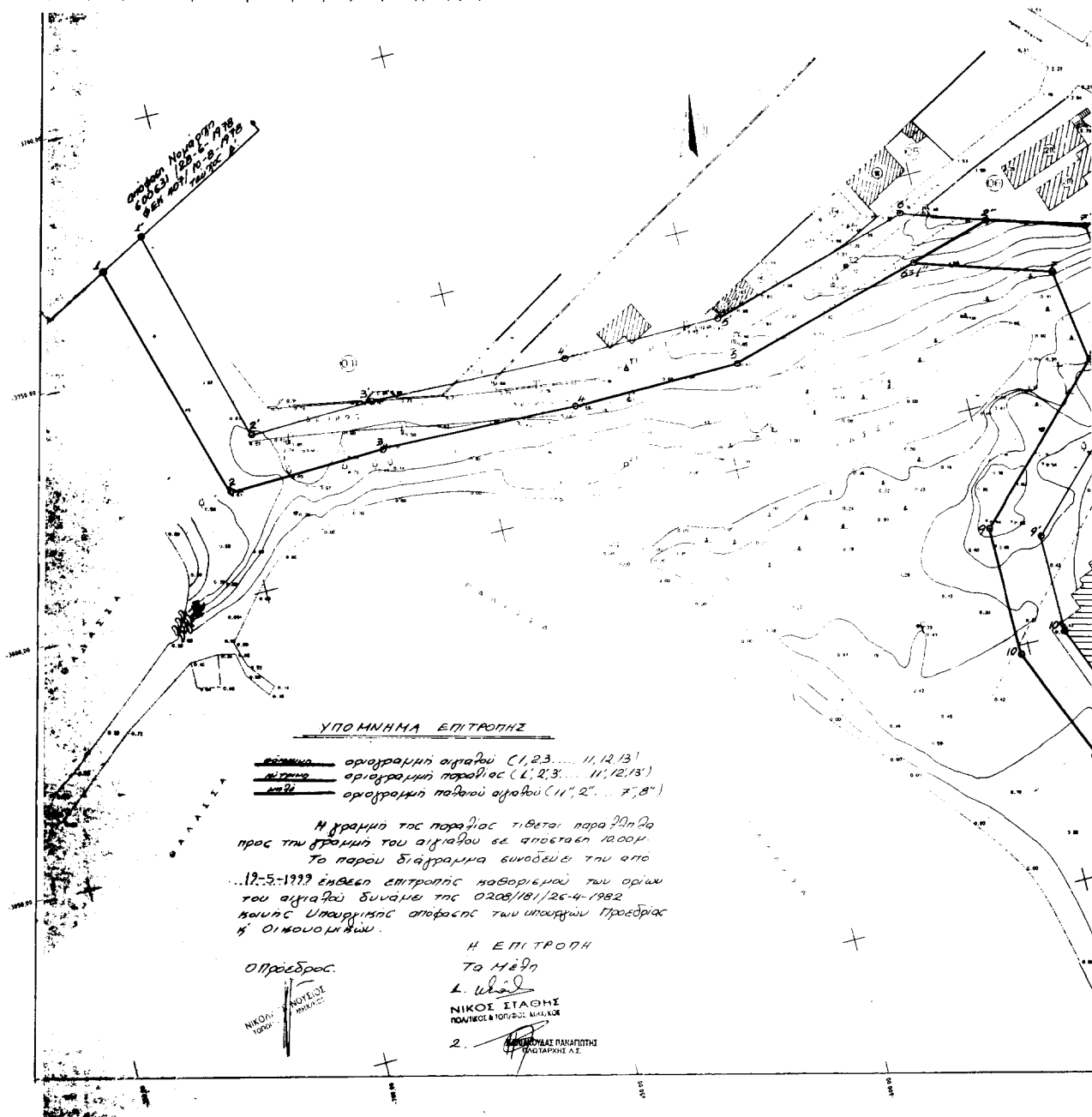
2) Επανακαθορίζει την οριογραμμή της παραλίας με κίτρινη συνεχή πολυγωνική γραμμή, με στοιχεία 1', 2', 3', ..., 11', 12, 13' παράλληλα προς την οριογραμμή του Αι-

γιαλού, σε απόσταση 10 μέτρων από αυτήν επειδή θεωρείται απαραίτητη λόγω της φύσης της συνεχόμενης προς τον Αιγιαλό Ξηράς και της αδυναμίας να εξυπηρετηθούν από τον Αιγιαλό οι σκοποί της παρ. 1 του άρθρου 7 του Α.Ν. 2344/1940 δηλαδή, ότι ο Αιγιαλός και η παραλία εκτός του κυρίου και αρχικού προορισμού αυτών, που είναι η επικοινωνία από τη θάλασσα προς τη Ξηρά και αντίθετα, δύνανται να χρησιμεύουν και γι' άλλους σκοπούς, δηλαδή συγκοινωνιακούς, εξωραϊστικούς-τουριστικούς και λοιπούς κοινωφελείς, καθώς επίσης και για εκμετάλλευση, προς όφελος του Δημοσίου.

3) Καθορίζει την οριογραμμή του παλαιού αιγιαλού με μπλε συνεχή πολυγωνική γραμμή με στοιχεία 1'', 2'', ..., 7'', 8'' τα οποία οι κορυφές καθορίζονται με συντεταγμένες του Κρατικού Δικτύου Γ.Υ.Σ.

Ο Πρόεδρος
ΝΙΚ. ΝΟΥΣΙΟΣ

Τα Μέλη
ΝΙΚ. ΣΤΑΘΗΣ
ΠΑΝΑΓΙΩΤΗΣ ΚΑΛΙΑΚΟΥΔΑΣ



Αριθ. 14592

(2)

Συμπλήρωση - διόρθωση της αρ. Χ11969/29.9.87 απόφασης του Νομάρχη Αχαΐας ΦΕΚ 995 Δ'/12.10.87.

Ο ΝΟΜΑΡΧΗΣ ΑΧΑΪΑΣ

Έχοντας υπόψη:

1. Το από 24.4.85 Π.Δ/μα ΦΕΚ 181Δ'/3.5.85 όπως τροποποιημένο ισχύει.

2. Τις αρ. 17/17/25.9.87, 11/2/26.10.2001 γνωματοδοτήσεις του ΣΧΟΠ Ν. Αχαΐας.

3. Την αρ. πρωτ. Χ11969/29.9.87 ΦΕΚ 995Δ'/12.10.87 απόφαση Νομάρχη Αχαΐας.

4. Το αρ. 67547/3723/18.9.95 έγγραφο του ΥΠΕΧΩΔΕ περί αρμοδιοτήτων της τροποποίησης Νομαρχιακών αποφάσεων καθορισμού ορίων οικισμού, αποφασίζουμε:

Συμπληρώνουμε - διορθώνουμε του αρ. πρωτ. Χ11969/29.9.87 ΦΕΚ 995Δ'/12.10.87 απόφαση Νομάρχη Αχαΐας με την προσθήκη του οικισμού Αγ. Ιωάννη που εκ παραδρομής παραλήφθηκε από την αρχική απόφαση στα παρακάτω εδάφια:

ΘΕΜΑ: «... Νεζερίτικα, Αγ. Ιωάννης επαρχίας Πατρών...».

Παρ. 1: «... Νεζερίτικα, Αγ. Ιωάννης όπως παρακάτω»

Παρ. 1 εδάφιο β: «... Νεζερίτικα, Αγ. Ιωάννης).

Παρ. 1 εδάφιο δ: «... Νεζερίτικα, Αγ. Ιωάννης).

Παρ. 1 εδάφιο ε: «... Νεζερίτικα, Αγ. Ιωάννης).

Παρ. 1 εδάφιο στ: «... Νεζερίτικα, Αγ. Ιωάννης).

Παρ. 2 «... Νεζερίτικα, Αγ. Ιωάννης όπως αυτά ...».

Παρ. 3 «... Νεζερίτικα, Αγ. Ιωάννης αρτιότητα...».

Κατά τα λοιπά ισχύει η αρ. πρωτ. Χ11969/29.9.87 ΦΕΚ 995Δ'/12.10.87 απόφαση Νομάρχη Αχαΐας.

Η απόφαση με το διάγραμμα που τη συνοδεύει να δημοσιευθεί στην Εφημερίδα της Κυβερνήσεως.

Με τις διατάξεις της απόφασης αυτής δεν προκαλείται δαπάνη σε βάρος του κρατικού προϋπολογισμού ούτε αυτών του αρμοδίου Ο.Τ.Α.

Η απόφαση αυτή να δημοσιευθεί στην Εφημερίδα της Κυβερνήσεως.

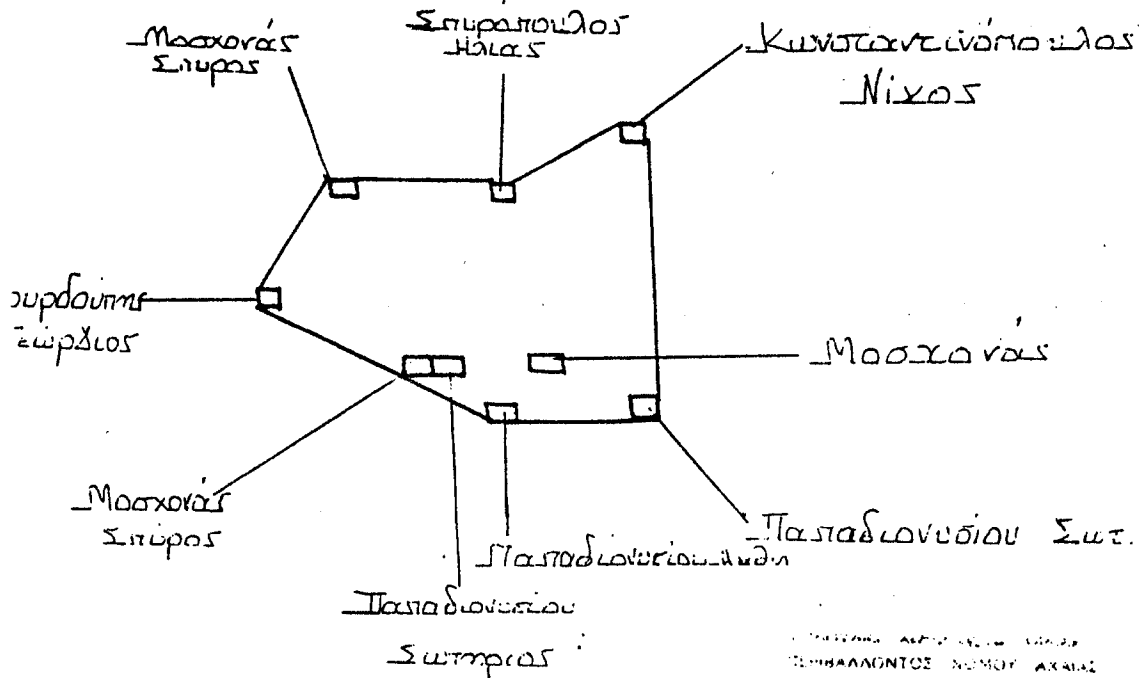
Πάτρα, 12 Δεκεμβρίου 2001

Ο Νομάρχης

ΣΤΑΘΗΣ ΑΘΑΝΑΣΟΠΟΥΛΟΣ - ΣΕΡΕΤΗΣ

Οικισμός Αδ. Ιωάννης

ΕΘΝΙΚΟ ΤΥΠΟΓΡΑΦΕΙΟ
Για τεχνικούς λόγους στο σχεδιάγραμμα έγινε σμίκρυνση κατά ποσοστό 78 %



Το παρόν συνοδεύει την
αρ. 14592/12.12.04 απόφαση
Νομάρχη Αχαΐας.

Πάτρα 16.1.02

Για την Δνση ΧΟΠ
Ο προϊστάμ. της Τρ. Β.Κ.

ΚΟΣΜΑΣ ΣΤΕΦΑΝΟΣ
ΤΥΠΟΓΡΑΦΟΣ ΜΗΧΑΝΙΚΟΣ

ΕΥΜΒΟΥΛΙΟ ΧΩΡΟΤΑΞΙΑΣ ΟΙΚΙΣΜΟΥ
ΠΕΡΙΦΕΡΕΙΑΚΟΤΟΣ ΝΟΜΟΥ ΑΧΑΪΑΣ

Το διάγραμμα συνοδεύει το
πρωτόκολλο της 25-9-01
απόσπασμα
πρακτικού του συμβουλίου.



ΕΥΜΒΟΥΛΙΟ ΧΩΡΟΤΑΞΙΑΣ ΟΙΚΙΣΜΟΥ
ΠΕΡΙΦΕΡΕΙΑΚΟΤΟΣ ΝΟΜΟΥ ΑΧΑΪΑΣ
Το διάγραμμα συνοδεύει το
πρωτόκολλο της 26-10-01
απόσπασμα
πρακτικού του συμβουλίου.
Για την Δνση ΧΟΠ
Ο προϊστάμ. της Τρ. Β.Κ.

Πάτρα 26.10.01

ΕΥΜΒΟΥΛΙΟ ΧΩΡΟΤΑΞΙΑΣ ΟΙΚΙΣΜΟΥ
ΠΕΡΙΦΕΡΕΙΑΚΟΤΟΣ ΝΟΜΟΥ ΑΧΑΪΑΣ

Αριθ. 7075/27.11.2001

(3)

Κήρυξη αναδασωτέας έκτασης 13.500 τ.μ. στη θέση «Κατσιρίδια» περιοχής Δήμου Κουλούκωνα που χαρακτηρίζεται ως Δασική κατηγ. άρθρου 3 παραγρ. 2 και άρθρου 4 παραγρ. 1 ε Ν. 998/79.

Ο ΓΕΝΙΚΟΣ ΓΡΑΜΜΑΤΕΑΣ
ΠΕΡΙΦΕΡΕΙΑΣ ΚΡΗΤΗΣ

Έχοντας υπόψη:

1. Τις διατάξεις του Ν. 3200/55.
2. Τις διατάξεις του άρθρου 117 παρ. 3 του Συντάγματος της Χώρας.
3. Τις διατάξεις του Ν. 998/79 «περί προστασίας των δασών κλπ» και ειδικότερα:
 - α) του άρθρου 41 παρ. 1.
 - β) του άρθρου 38 παρ. 1.
4. Τις διαταγές του Υπουργείου Γεωργίας:
 - α) 160417/1180/8.7.80.
 - β) 182447/3049/24.9.80.
 - γ) 178936/4496/20.11.81.
 - δ) 154659/24.5.82.
 - ε) 141823/24.2.83.
 - στ) 87234/7539/3.9.97.
5. Το γεγονός ότι η παραπάνω έκταση αποψιλώθηκε από παράνομη εκχέρωση.
6. Την υπ' αρ. 7074/27.11.2001 πρόταση της Δ/νσης Δασών Ρεθύμνης «περί κηρύξεως αναδασωτέας» της εκτάσεως που αναφέρεται στο θέμα, αποφασίζουμε:

Κηρύσσουμε αναδασωτέα με σκοπό την διατήρηση του Δασικού χαρακτήρα της ως δασικής έκτασης με φυσική αναγέννηση, ώστε να αποκλεισθεί η διάθεση αυτής για άλλο προορισμό την Δασική έκταση, εμβαδού 13.500 τμ κατηγ. άρθρου 3 παραγρ. 2 και άρθρου 4 παραγρ. 1 ε Ν. 998/1979 που βρίσκεται θέση «Κατσιρίδια» Δήμου Κουλούκωνα, όπως αυτή εμφανίζεται στο συνημμένο της παρούσης απόσπασμα φύλλο χάρτου ΓΥΣ κλιμ. 1:1500 με κ.α 95154 που συντάχθηκε και θεωρήθηκε από εμάς και αποτελεί αναπόσπαστο μέρος της απόφασης με στοιχεία Α,Β,Γ,Δ,Ε,Ζ,Η,Α πλην του τμήματος Θ,Ι,Κ,Λ,Μ,Θ και έχει όρια:

Ανατολικά: λωρίδα δασικής έκτασης και πέραν αυτής εν μέρει δασικής έκτασης και εν μέρει έκταση άλλης μορφής.

Δυτικά: λωρίδα δασικής έκτασης και πέραν αυτής εν μέρει Δασικής έκτασης και εν μέρει έκταση άλλης μορφής.

Βόρεια: πρηνές με δασική βλάστηση και πέραν αυτού έκταση μη δασικής μορφής.

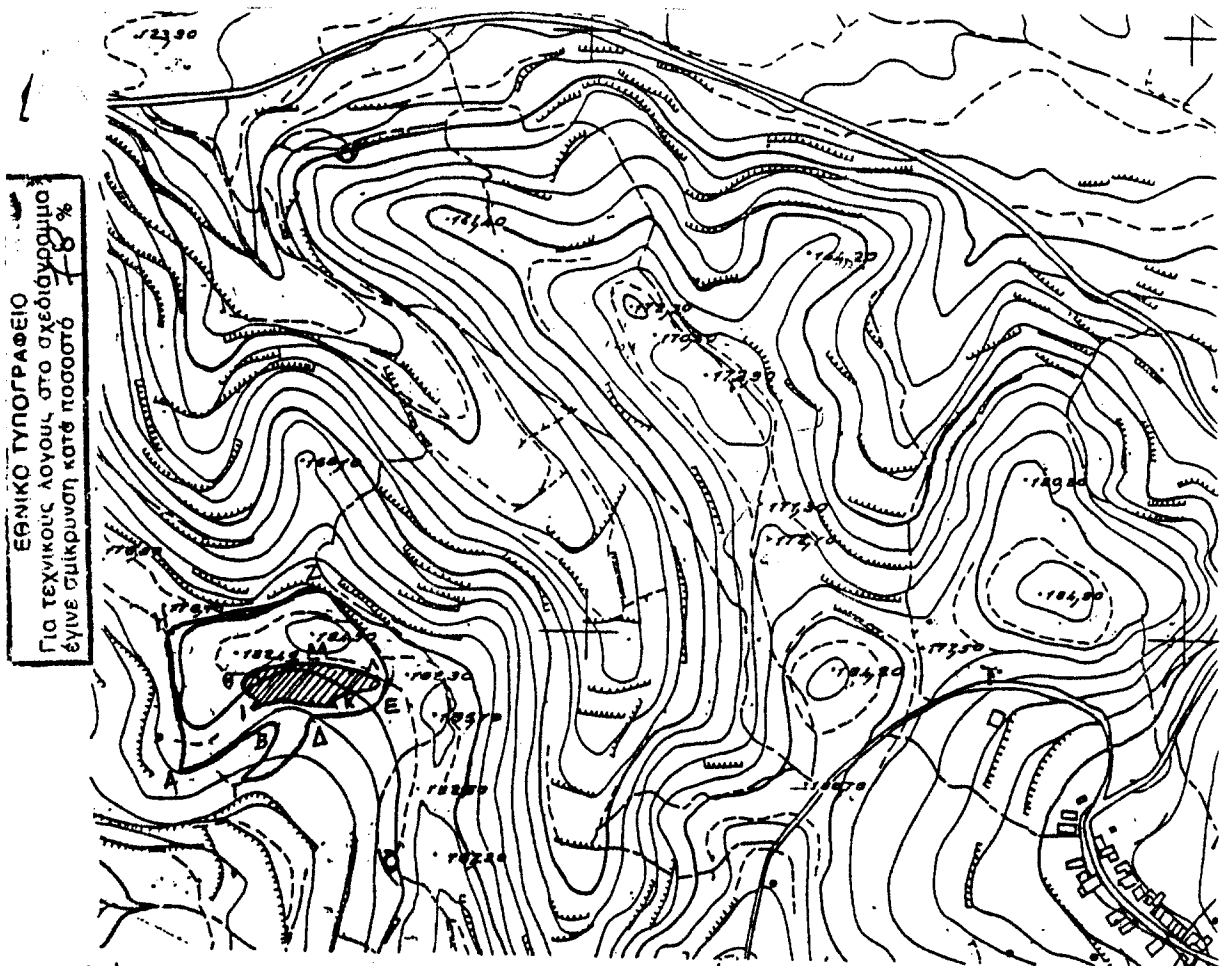
Νότια: εν μέρει δασική έκταση και εν μέρει έκταση άλλης μορφής.

Όπως φαίνεται στο συνημμένο διάγραμμα που αποτελεί αναπόσπαστο μέρος της απόφασης αυτής.

Η απόφαση αυτή θα δημοσιευτεί στην Εφημερίδα της Κυβερνήσεως.


Ρέθυμνο, 27 Νοεμβρίου 2001

Ο Γενικός Γραμματέας Περιφέρειας
ΑΘΑΝΑΣΙΟΣ ΚΑΡΟΥΝΤΖΟΣ



Απόσταση φ.χ. ΓΥΣ κλιμ. 1:5000 με κ.α. 95154 όπου εμφανίζεται με μαύρη συνεχή γραμμή η ύψωση που χαρακτηρίζεται ως Δασική αυτή άρθρ. 3 παραγρ. 2 και άρθρου 4 παραγρ. 1ε Ν. 998/79, με στοιχεία ΑΒΓΔΕΖΗΑ, ηγών των τμήματος με στοιχεία ΘΙΚΛΜΘ με γραμμοσκίαση, στη θέση "Κατσιρίδια", Δήμου Κοζάνικων, εμβαδού 13500τ.μ σύμφωνα με τη βλάστηση που έφερε πριν την παράνομη εκχέρωση, όπως στοιχείω που διαθέσει η Υπηρεσία μας (1/φ ετών 1989, 1960, 1945) και γιατί έχω εφαρμόσει οι δ/σεις του άρθρου 38 Ν. 998/79 (σχετ. υπ. αρ. 87234/4539/3-9-97 εκ. δ/τη Υπ. Γεωργίας). Η εκχέρωση διενεργήθηκε το 3' 4 μήνα του 2001.

ΘΕΩΡΗΘΗΚΕ ΚΑΙ ΠΡΟΣΑΡΤΑΤΑΙ
ΣΤΗΝ ΥΠ' ΑΡΙΘΜ. 7074 ΠΡΟΤΑΣΗ ΜΑΣ



ΘΕΩΡΗΘΗΚΕ ΚΑΙ ΠΡΟΣΑΡΤΑΤΑΙ
ΣΤΗΝ ΥΠ' ΑΡΙΘΜ. 7073/21 ΑΠΟΦΑΣΗ

ΡΕΘΥΜΝΟ 27-11-01
Ο Γενικός Γραμματέας Περιφέρειας Κρήτης
Αθαν. Χαρούνης

ΕΠΙΣΤΟΛΕΥΣ