



04011573010030008



11529

ΕΦΗΜΕΡΙΣ ΤΗΣ ΚΥΒΕΡΝΗΣΕΩΣ

ΤΗΣ ΕΛΛΗΝΙΚΗΣ ΔΗΜΟΚΡΑΤΙΑΣ

ΤΕΥΧΟΣ ΤΕΤΑΡΤΟ

Αρ. Φύλλου 1157

30 Οκτωβρίου 2003

ΠΕΡΙΕΧΟΜΕΝΑ

ΑΠΟΦΑΣΕΙΣ

- Επικύρωση καθορισμού οριογραμμών τμήματος ρέματος στην περιοχή Δ.Δ. Αντιφιλίππων, Δήμου Ελευθερούπολης (μεταξύ δυτικού ορίου Αγροκτήματος Αντιφιλίππων και οικισμού Παλιοχωρίου). .. 1
- Τροποποίηση εγκεκριμένου Σχδίου Πόλεως Πατρών, στα Ο.Τ. 1941, 1939, 1936 του Δήμου Πατρέων (Ν. Αχαΐας)». 2
- Κήρυξη αναδασωτέας έκτασης 7980 τ.μ. στη θέση «Δάφνη» του Δημοτικού Διαμερίσματος Κρεμαστής, Δήμου Πεταλούδων, Νήσου Ρόδου, Νομού Δωδεκανήσου. 3

ΑΠΟΦΑΣΕΙΣ

- Αριθ. 2573 (1)
Επικύρωση καθορισμού οριογραμμών τμήματος ρέματος στην περιοχή Δ.Δ. Αντιφιλίππων, Δήμου Ελευθερούπολης (μεταξύ δυτικού ορίου Αγροκτήματος Αντιφιλίππων και οικισμού Παλιοχωρίου).

Ο ΓΕΝΙΚΟΣ ΓΡΑΜΜΑΤΕΑΣ ΠΕΡΙΦΕΡΕΙΑΣ ΑΝΑΤΟΛΙΚΗΣ ΜΑΚΕΔΟΝΙΑΣ - ΘΡΑΚΗΣ

Έχοντας υπόψη:

1. Τις διατάξεις του άρθρου 5 του Ν. 3010/02 (ΦΕΚ 91/Α) με το οποίο ρυθμίζονται θέματα καθορισμού οριογραμμών ρεμάτων.
2. Τις διατάξεις του άρθρου 5 του Ν. 3010/02 (ΦΕΚ 91/Α), παράγραφος 3 β, με την οποία ορίζεται ότι η επικύρωση του καθορισμού των οριογραμμών γίνεται με απόφαση του Γενικού Γραμματέα της οικείας Περιφέρειας.
3. Τις διατάξεις του Ν. 2503/97 (ΦΕΚ 107 Α') «Διοίκηση, οργάνωση, στελέχωση της Περιφέρειας κλπ».
4. Την 1096/27.3.2003 (ΦΕΚ 393Β/4.4.2003) Απόφαση του Γενικού Γραμματέα περιφέρειας Α.Μ.-Θ. «Μεταβίβαση αρμοδιοτήτων σε προϊσταμένους Δ/νσεων και Τμημάτων της Π.Α.Μ.-Θ.».

5. Τα τοπογραφικά διαγράμματα επί των οποίων έγινε ο καθορισμός των οριογραμμών του τμήματος ρέματος και συνοδεύουν την Υδραυλική Μελέτη οριοθέτησης χειμάρρου στο δυτικό όριο Αγροκτήματος Αντιφιλίππων και οικισμού Παλιοχωρίου, μεταξύ των ιδιοκτησιών Αφοι Παράσχου Α.Β.Ε.Ε. και τα οποία ελέγχθηκαν και θεωρήθηκαν από την Δ/νση Τεχνικών Υπηρεσιών Νομαρχιακού Διαμερίσματος Καβάλας.

6. Την 162/2003 απόφαση του Δημοτικού Συμβουλίου Ελευθερούπολης, με την οποία αποφασίζει ομόφωνα ότι συμφωνεί με τον καθορισμό των προτεινόμενων οριογραμμών από την υδραυλική μελέτη.

7. Την Υδραυλική Μελέτη Οριοθέτησης Χειμάρρου στο Δυτικό Όριο Αγροκτήματος Αντιφιλίππων και Οικισμού Παλιοχωρίου, μεταξύ των ιδιοκτησιών Αφοι Παράσχου Α.Β.Ε.Ε., καθώς και τα τοπογραφικά διαγράμματα που την συνοδεύουν, όπως θεωρήθηκαν από την Δ/νση Τεχνικών Υπηρεσιών Νομαρχιακού Διαμερίσματος Καβάλας ως προς τον καθορισμό των οριογραμμών του ρέματος και από τα οποία προκύπτει ότι: οι προτεινόμενες οριογραμμές του ρέματος οι οποίες απεικονίζονται στο τοπογραφικό διάγραμμα κλίμακας 1:1000, ανταποκρίνονται σε παροχές περιόδου επαναφοράς $T=100$ έτη, αποφασίζουμε:

Επικυρώνουμε τις καθορισθείσες οριογραμμές εκατέρωθεν του τμήματος ρέματος, στο Δυτικό Όριο Αγροκτήματος Αντιφιλίππων και Οικισμού Παλιοχωρίου, μεταξύ των ιδιοκτησιών Αφοι Παράσχου Α.Β.Ε.Ε. και σε μήκος 470 μέτρων, όπως αποτυπώνονται στο τοπογραφικό διάγραμμα κλίμακας 1:1000, που συνοδεύουν το υπ' αριθμό 07/2452/31.7.2003 έγγραφο της Δ/νσης Τεχνικών Υπηρεσιών του Νομαρχιακού Διαμερίσματος Καβάλας.

Η ισχύς της παρούσας αρχίζει από την ανωτέρω δημοσίευση.

Η απόφαση αυτή μαζί με το συνημμένο τοπογραφικό διάγραμμα να δημοσιευθεί στην Εφημερίδα της Κυβερνήσεως.

Κομοτηνή, 2 Οκτωβρίου 2003

Με εντολή Γενικού Γραμματέα Περιφέρειας
Η Διευθύντρια ΠΕ.ΧΩ.
ΑΛΕΞΑΝΔΡΑ ΠΑΣΣΟΠΟΥΛΟΥ

L=40 57 M=+0 2
ΑΠΟΤΥΠΩΣΗ ΥΠΑΡΧΟΥΣ

+2200
|
200

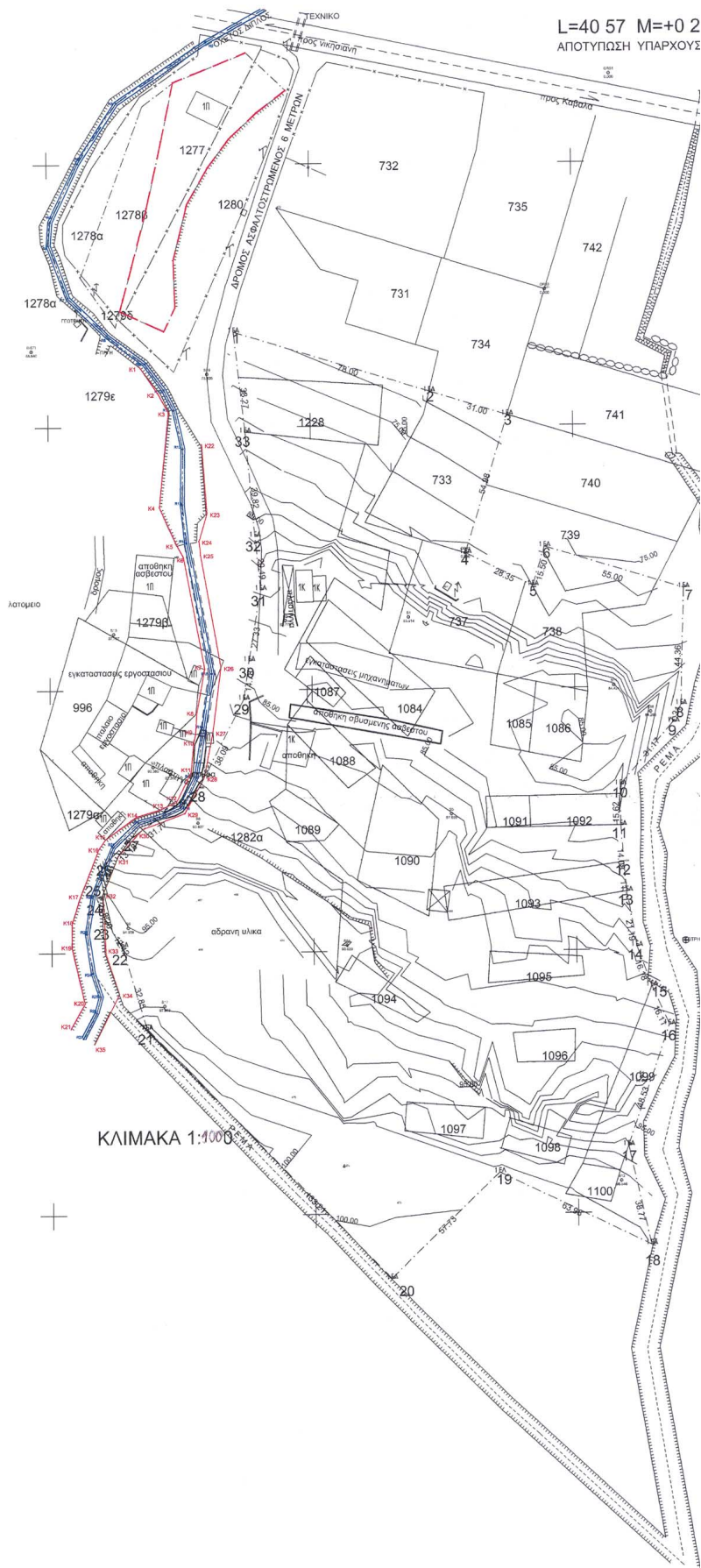
+

1279ε

+

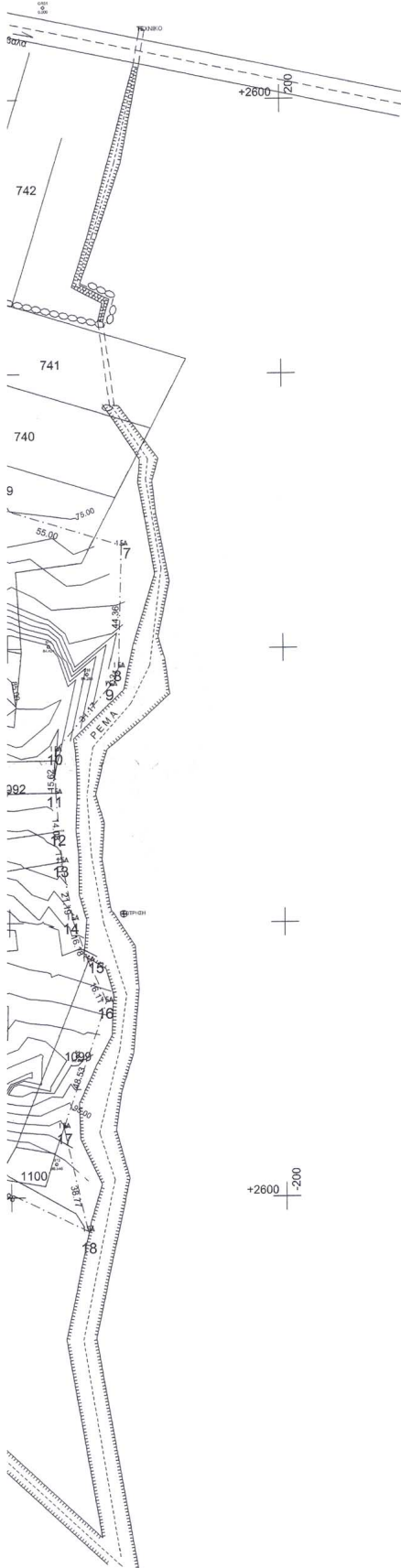
+

+2200
|
-200



ΚΛΙΜΑΚΑ 1:1000

L=40 57 M=+0 27 ΕΑΠ
ΑΠΟΤΥΠΩΣΗ ΥΠΑΡΧΟΥΣΑΣ ΚΑΤΑΣΤΑΣΗΣ



ΤΟΠΟΓΡΑΦΙΚΟ ΔΙΑΓΡΑΜΜΑ
ΑΓΡΟΤΕΜΑΧΙΟΥ ΜΕ ΣΤΟΙΧΕΙΑ
1-2-3-4-5-6-7-8-9-10-11-12-13-14-15-16-17-18-
19-20-21-22-23-24-25-26-27-28-29-30-31-32-33-
ΣΤΟ ΑΓΡΟΚΤΗΜΑ ΑΝΤΙΦΙΛΙΠΠΩΝ
ΔΗΜΟΥ ΕΛΕΥΘΕΡΟΥΠΟΛΗΣ
ΔΙΟΙΚΗΣΙΑΣ ΑΦΩΝ ΠΑΡΑΣΧΟΥ ΣΤΑΥΡΟΥ
ΕΜΒΑΔΟΝ = 49438 Μ2

- ΥΠΟΜΝΗΜΑ
- ΑΠΟΤΥΠΩΣΗ ΥΦΙΣΤΑΜΕΝΗΣ ΚΑΤΑΣΤΑΣΗΣ ΡΕΜΑΤΟΣ
 - ΑΠΟΤΥΠΩΣΗ ΡΕΜΑΤΟΣ ΒΑΣΕΙ ΑΠΟΤΥΠΩΣΗΣ ΑΡΧ. ΔΙΑΝ.
 - ΠΕΡΙΓΡΑΜΜΑ ΟΙΚΟΠΕΔΟΥ
 - ΠΕΡΙΓΡΑΜΜΑ ΑΓΡΟΤΕΜΑΧΙΩΝ ΑΡΧΙΚΗΣ ΔΙΑΝΟΜΗΣ
 - ΓΡΑΜΜΗ ΟΡΙΟΘΕΤΗΣΗΣ ΡΕΜΑΤΟΣ
 - ΓΡΑΜΜΗ ΟΡΙΟΘΕΤΗΣΗΣ ΡΕΜΑΤΟΣ ΜΕ ΤΗΝ ΥΠ' ΑΡΙΘΜ. Τ.935/14.3.91 ΑΠΟΦΑΣΗ Δ.Τ.Υ. Ν.ΚΑΒΑΛΑΣ

ΣΥΝΤΕΤΑΓΜΕΝΕΣ ΚΟΡΥΦΩΝ ΟΡΙΟΓΡΑΜΜΩΝ ΡΕΜΑΤΟΣ

ΣΗΜΕΙΟ	X	Y
K1	2334.85	122.84
K2	2341.69	112.82
K3	2345.81	105.50
K4	2342.17	69.28
K5	2348.73	54.73
K6	2351.13	50.35
K7	2358.96	7.84
K8	2355.86	-9.49
K9	2355.29	-16.95
K10	2354.52	-20.12
K11	2353.46	-31.21
K12	2347.83	-42.92
K13	2341.66	-45.82
K14	2332.29	-48.57
K15	2320.62	-57.10
K16	2317.98	-61.00
K17	2310.71	-79.38
K18	2307.67	-88.98
K19	2307.61	-98.13
K20	2312.36	-119.39
K21	2307.00	-128.87
K22	2358.37	93.26
K23	2360.24	96.93
K24	2357.14	56.40
K25	2357.67	51.23
K26	2365.07	8.39
K27	2361.89	-16.22
K28	2358.42	-33.58
K29	2350.96	-47.33
K30	2334.81	-53.36
K31	2325.44	-63.48
K32	2319.47	-77.96
K33	2320.59	-100.64
K34	2325.52	-115.79
K35	2315.94	-134.67

ΕΘΝΙΚΟ ΓΥΠΟΓΡΑΦΕΙΟ
Για τεχνικούς λόγους στο σχεδιασμένο
έγγραφο μειώθηκε κατά ποσοστό 50%

ΕΛΛΗΝΙΚΗ ΔΗΜΟΚΡΑΤΙΑ ΝΟΜΑΡΧΙΑΚΗ ΑΥΤΟΔΙΟΙΚΗΣΗ ΔΡΑΜΑΣ - ΚΑΒΑΛΑΣ - ΣΑΛΩΝΗΣ ΝΟΜΑΡΧΙΑΚΟ ΔΙΑΜΕΡΙΣΜΑ ΚΑΒΑΛΑΣ		<p style="text-align: right;">ΘΕΩΡΗΘΗΚΕ ΣΥΜΦΩΝΕΙ ΤΗΝ ΥΠ' ΑΡΙΘΜ. 0533/03 ΑΠΟΦΑΣΗ ΤΗΣ ΔΙΝΗΣ Π.Ε.Χ.Θ. Κασιτών 7/10/03</p> <p style="text-align: right;">Μητροπολιτική ΔΙ.Π.Ε.Χ.Θ. <i>[Signature]</i></p>	
ΚΑΘΟΡΙΣΜΟΣ ΟΡΙΟΓΡΑΜΜΩΝ ΡΕΜΑΤΟΣ		<p style="text-align: center;">ΝΟΜΟΣ ΚΑΒΑΛΑΣ ΔΗΜΟΣ ΕΛΕΥΘΕΡΟΥΠΟΛΗΣ Δ.Δ. ΑΝΤΙΦΙΛΙΠΠΩΝ</p> <p style="text-align: center;">ΚΑΘΟΡΙΣΜΟΣ ΟΡΙΟΓΡΑΜΜΩΝ ΡΕΜΑΤΟΣ</p> <p>ΚΛΙΜΑΚΑ: 1:1000</p>	
<p>Ο Συντάξας την τοπογραφική αποτύπωση</p> <p><i>[Signature]</i> ΠΑΠΑΔΑΝΝΟΥ ΔΗΜΗΤΡΙΟΣ Πτυχιούχος Πολιτικός Μηχανικός Τ.Ε.</p>	<p>Ημερομηνία</p> <p>ΜΑΙΟΣ 2003</p>	<p>Σφραγίδα</p> <p>ΔΗΜΗΤΡΙΟΣ Γ. ΠΑΠΑΔΑΝΝΟΥ ΠΤΥΧ. ΠΟΛΙΤΙΚΟΣ ΜΗΧΑΝΙΚΟΣ Τ.Ε. Βενιζέλου 110' - ΚΑΒΑΛΑ - Τ.Κ. 55 700 Α. Μ. 2338 - Γ. Π. ΚΑΒΑΛΑΣ</p>	
<p>Ο Συντάξας την υδρογεωλογική μελέτη</p> <p><i>[Signature]</i> ΜΑΥΡΙΔΗΣ ΘΩΜΑΣ Διπλωματούχος Πολιτικός Μηχανικός</p>	<p>Ημερομηνία</p> <p>ΙΟΥΝΙΟΣ 2003</p>	<p>Σφραγίδα</p> <p>ΜΑΥΡΙΔΗΣ Θ. ΘΩΜΑΣ ΔΙΠΛ. ΠΟΛΙΤΙΚΟΣ ΜΗΧΑΝΙΚΟΣ ΑΠΘ Μέλος Τ.Ε.Ε. - Αρ. Μητρώου 46514 Β. Σευρού 34 Καβάλα Τ.Κ. 5510 226618 ΑΦΜ 029592360 - ΔΟΥ Β' Καβάλας</p>	
<p>ΕΛΕΓΧΘΗΚΕ ως προς τον καθορισμό των οριογραμμών των ρεμάτων</p> <p><i>[Signature]</i> ΚΑΡΑΒΑΣ ΘΩΜΑΣ Αγρ. Τοπογράφος Μηχανικός</p>		<p>ΘΕΩΡΗΘΗΚΕ Ο Προϊστάμενος Δ.Τ.Υ. Ν.ΚΑΒΑΛΑΣ</p> <p><i>[Signature]</i> ΕΥΣΤΡΑΤΙΟΣ ΚΑΛΠΑΚΙΔΗΣ Μηχανολόγος Μηχανικός</p>	
<p>ΘΕΩΡΗΣΗ</p> <p>Συνοδεύει την υπ' αριθμ. <u>Κα. 123-7 2003</u> απόφαση του Δημοτικού Συμβουλίου Δήμου <u>Ελευθ. Π. Ο.</u></p> <p><i>[Signature]</i> ΙΩΑΝΝΗΣ ΠΑΡΑΣΧΟΣ</p>			
<p>ΜΑΥΡΙΔΗΣ Θ. ΘΩΜΑΣ - ΠΟΛΙΤΙΚΟΣ ΜΗΧΑΝΙΚΟΣ Α.Π.Θ. ΕΡΥΘΡΟΥ ΣΤΑΥΡΟΥ 34 - ΚΑΒΑΛΑ - 654 03 ΤΗΛ. 2510 226 618 - e-mail: thauri@wpweb.gr</p>			

Αριθ. 13569 (2)
Τροποποίηση εγκεκριμένου Σχεδίου Πόλεως Πατρών,
στα Ο.Τ. 1941, 1939, 1936 του Δήμου Πατρέων (Ν.
Αχαΐας)».

Ο ΝΟΜΑΡΧΗΣ ΑΧΑΪΑΣ

Έχοντας υπόψη:

1. Τις δ/ξεις του Νομοθ. Δ/τος της 17.7.1923, όπως μεταγενέστερα τροποποιήθηκαν - συμπληρώθηκαν και ειδικότερα τα άρθρα 1,2,3,9,11, 21, 29 & 70 αυτού.
2. Τις δ/ξεις του κεφ. ΙΙ του Π.Δ./3.4.1929 που διατηρήθηκαν σε ισχύ με το άρθρ. 31, παρ. 3, του Ν. 1557/1985.
3. Την Εγκ. 43511/161/55/13.6.1988 του ΥΠΕΧΩΔΕ.
4. Τις δ/ξεις του άρθρου 10 του Ν. 3044/2002 (ΦΕΚ 197^Α), περί άσκησης πολεοδομικών αρμοδιοτήτων.
5. Την 1236/03 εισήγηση της Δ/σης Πολ/μίας & Περ/ντος Ν. Α. Αχαΐας, προς το ΣΧΟΠ Ν. Αχαΐας.
6. Την με αριθ.530/02 και 851/02 απόφαση Δ.Συμβουλίου Δήμου Πατρέων.
7. Το 1/7.2.2003 θέμα 4^ο πρακτικό του ΣΧΟΠ Ν. Αχαΐας, με το οποίο γνωμοδοτεί ομόφωνα υπέρ της συνημμένης τροποποίησης, αποφασίζουμε:

Εγκρίνεται η συνημμένη τροποποίηση του Σχεδίου Πόλεως Πατρών Β φάση Μεσημβρινής πλευράς της Πολεοδομικής Μελέτης περιοχής Εγλυκάδος.

Α) Μεταξύ των Ο.Τ 1941 -1941^α -1939-1936-1936^α δημιουργείται εγκεκριμένη οδός η οδός Λεωνιδίου (πεζόδρομος).

Β) Μεταξύ του Ο.Τ 1939 και οδού Ευριβιάδου δημιουργείται τριγωνικός κοιν/στος χώρος (Κ.Χ).

Λεπτομερώς αυτά απεικονίζονται στα συνημμένα ρυμοτομικά διαγράμματα του σχεδίου πόλεως και σε κλ. 1/500.

Η παρούσα με τα συνοδευτικά της διαγράμματα να δημοσιευθεί στην Εφημερίδα της Κυβερνήσεως, οπότε και αρχίζει η ισχύς της.

Από τις δ/ξεις της παρούσης δεν προκαλείται δαπάνη σε βάρος του κρατικού προϋπολογισμού, αλλά του αρμόδιου ΟΤΑ που το ύψος της δαπάνης δεν μπορεί να προϋπολογισθεί.

Η απόφαση αυτή να δημοσιευθεί στην Εφημερίδα της Κυβερνήσεως.

Πάτρα, 22 Σεπτεμβρίου 2003

Ο Νομάρχης

ΔΗΜΗΤΡΙΟΣ ΚΑΤΣΙΚΟΠΟΥΛΟΣ

Ρ Α Ι

190

ΤΡΟΠΟΠΟΙΗΣΗ ΡΥΜΩΤ. ΙΧ. ΠΟΛΕΩΣ
ΣΥΜΦΩΝΑ ΜΕ ΤΗΝ ΥΠΟΑΡΧΙΑ
ΑΠΟΦΑΣΗ

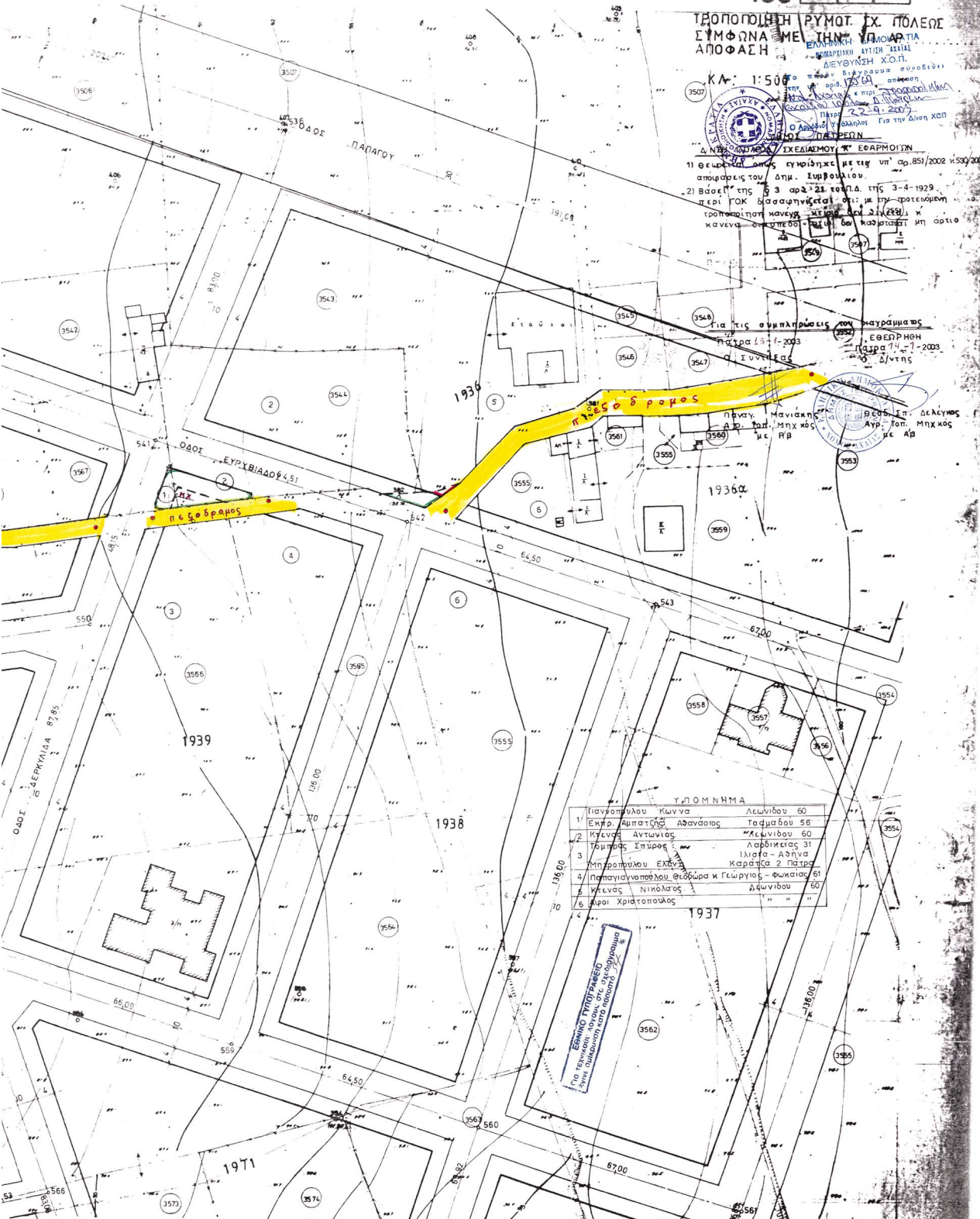
ΚΛ: 1:500



ΕΠΙΜΕΛΕΤΗΣ: ΔΙΕΥΘΥΝΣΗ Χ.Ο.Π.
ΔΙΕΥΘΥΝΣΗ Χ.Ο.Π.
Δ. ΚΑΡΑΓΙΩΡΓΑΚΗΣ

1) Θεωρητικά όπως εγκρίθηκε με τηγ υπ' αρ. 851/2002 κ.σ. 2002
αποφασιστικού Δήμ. Συμβουλίου.
2) Βάσει της 33 αρ. 24 του Π.Δ. της 3-4-1929
περί Γ.Ο.Κ. διασφινίζεται ότι με την προτεινόμενη
τροποποίηση κανένα κτίριο δεν καταλαμβάνει η ορτο
κάνενα οικόπεδο.

Για τις συμπληρωματικές μαρτυρίες
Πάτρα 13-1-2003
Ε. ΘΕΩΡΗΘΗΝ
13-1-2003
Α. ΣΥΝΤΕΛΕΣ



ΥΠΟΜΝΗΜΑ

1	Παυλοπούλου Κων/να	Λεωνίδου 60
2	Εμψρ. Αμπάτσης Αθανάσιος	Τατσαβού 56
3	Κρένας Αντωνίας	Λεωνίδου 60
4	Τόμπος Σπύρος	Λαβριντίας 31
5	Μητροπούλου Ελένη	Πύρα - Δάφνη
6	Παπαγιαννοπούλου Θεόδωρα κ Γεωργίου - Φιλίας 61	Καραϊσκά 2 Πάτρα
7	Κρένας Νικόλαος	Δεληνίδου 60
8	Μπράι Χριστάκης	" " "

ΕΜΜΕΤΡΟ ΠΥΡΑΓΩΜΕΝΟ
ΠΡΟΣ ΤΕΛΟΣ ΚΑΙ ΟΤΙ ΟΤΙ
ΕΙΝΑΙ ΕΛΛΗΝΙΚΑ ΚΑΙ ΚΑΤΑ ΤΗΝ
ΕΠΙΣΤΑΣΗ

300
ΝΟΕΜΒΡΙΟΣ 1976
ΕΘ. ΑΡΜΟΤΗ: ΡΥΜΩΤΟΜΙΚΟΥ ΣΧΕΔΙΟΥ
Επιβλέπων Μ.Χ. Σύνταξας Μ.Χ.

Πάτρα 13-1-2003
Α. ΣΥΝΤΕΛΕΣ

Θεοδ. Δελέγκος
ΑΡΧ. & ΤΟΠΟΓΡ. Μ.Χ.
Κων. Τσαϊλίδης
ΑΡΧ. & ΤΟΠΟΓΡ. Μ.Χ.

Αριθ. 6382

(3)

Κήρυξη αναδασωτέας έκτασης 7980 τ.μ. στη θέση «Δάφνη» του Δημοτικού Διαμερίσματος Κρεμαστής, Δήμου Πεταλούδων, Νήσου Ρόδου, Νομού Δωδεκανήσου.

Η ΓΕΝΙΚΗ ΓΡΑΜΜΑΤΕΑΣ
ΠΕΡΙΦΕΡΕΙΑΣ ΝΟΤΙΟΥ ΑΙΓΑΙΟΥ

Έχοντας υπόψη :

1. Τις διατάξεις του Ν. 3200/55 περί διοικητικής αποκέντρωσης, όπως τροποποιήθηκε και συμπληρώθηκε μεταγενέστερα με το Ν.Δ. 532/70.

2. Τις διατάξεις του άρθρου 7 του Ν. 2503/97 «Διοίκηση, οργάνωση, στελέχωση της Περιφέρειας κ.λ.π.».

3 Τις διατάξεις του άρθρου 117 παρ. 3 του Συντάγματος.

4. Τις διατάξεις του Ν. 998/79 «Περί προστασίας των Δασών κ.λ.π.» και ειδικότερα : α) του άρθρου 41 παρ 1 και β) του άρθρου 38 παρ. 1.

5. Τις διαταγές του Υπουργείου Γεωργίας.

α) 160417/1180/8.7.1980 και β) 182447/3049/24.9.1980.

6 Την από 18.9.2003 έκθεση αυτοψίας και πρόταση του Δασολόγου Παπακωνσταντίνου Σπυρίδωνα με την οποία προτείνεται η κήρυξη της έκτασης που αναφέρεται στο θέμα ως αναδασωτέας.

7. Την 4960/19.9.2003 Εισηγήση της Δ/σης Δασών Δωδ/νήσου για κήρυξη της δασικής έκτασης αναδασωτέας, αποφασίζουμε:

Κηρύσσουμε αναδασωτέα, με σκοπό τη διατήρηση του χαρακτήρα του Δάσους Τραχείας Πεύκης και Δασικής εκτάσεως και την αποκατάσταση της βλάστησης, με φυσική αναγέννηση, η οποία καταστράφηκε από πυρκαγιά κατά τον Ιούλιο του 2003, (έκταση εμβαδού 7980 τ.μ. που αποτελεί τμήμα των ΚΜ 359, 359Α, 360, 360Α, 383, 384, 301 και 301Β γαιών Κρεμαστής, του Δημ. Διαμερίσματος Κρεμαστής του Δήμου Πεταλούδων, που βρίσκεται στη θέση «Δάφνη», Νήσου Ρόδου, η οποία απεικονίζεται στο σχεδιάγραμμα που επισυνάπτεται και αποτελεί αναπόσπαστο μέρος της παρούσας, με τα στοιχεία (1, 2, ..., 11, 12, 13, 1) και έχει όρια.

Ανατολικά: Δάσος Τραχείας Πεύκης.

Δυτικά: Δασικές και γεωργικές εκτάσεις.

Βόρεια: Δασικές και γεωργικές εκτάσεις.

Νότια: Καψάλα δασικής έκτασης

Η απόφαση αυτή να δημοσιευθεί στην Εφημερίδα της Κυβερνήσεως.

Ρόδος, 1 Οκτωβρίου 2003

Η Γενική Γραμματέας Περιφέρειας
ΜΑΡΘΑ ΣΗΜΑΝΤΩΝΗ

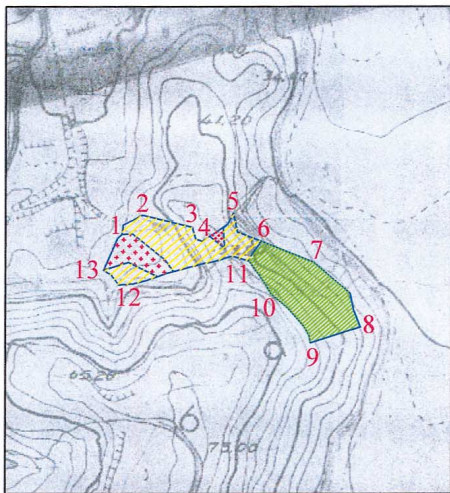
ΤΟΠΟΓΡΑΦΙΚΟ ΔΙΑΓΡΑΜΜΑ ΚΑΜΜΕΝΗΣ ΙΔΙΩΤΙΚΗΣ-ΔΗΜΟΣΙΑΣ ΔΑΣΙΚΗΣ ΕΚΤΑΣΗΣ & ΔΗΜΟΣΙΟΥ ΔΑΣΟΥΣ ΣΥΝΟΛΙΚΟΥ ΕΜΒΑΔΟΥ 7,98 στρ. ΣΤΗ ΘΕΣΗ "ΔΑΦΝΗ", Δ.Δ. Κρεμαστής, Δήμου Πεταλουδών, Νήσου Ρόδου, Νομού Δωδ/νήσου



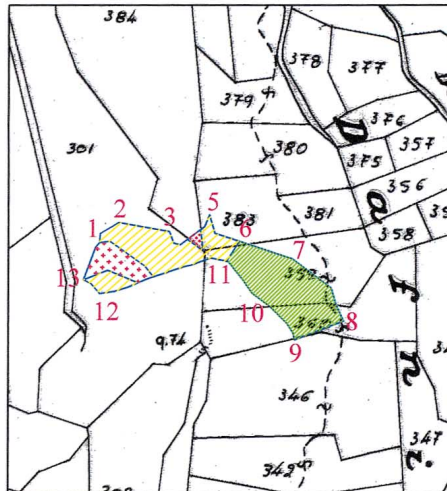
Ανήκει στ μν 6382/1-10-03 αιώραδα
της Δ/σης Δασών Δωδ/σου

ΕΘΝΙΚΟ ΤΥΠΟΓΡΑΦΕΙΟ
Για τεχνικούς λόγους στο σχεδιάγραμμα έγινε μίκρυνση κατά ποσοστό 78 %




ΑΠΟΣΠΑΣΜΑ ΜΟΡΦΟΛΟΓΙΚΟΥ ΧΑΡΤΗ ΚΛΙΜΑΚΑ 1:5000 (Αρ. Φύλλου 8809/7)



ΑΠΟΣΠΑΣΜΑ ΚΤΗΜΑΤΟΛΟΓΙΚΟΥ ΧΑΡΤΗ ΠΕΡΙΟΧΗΣ ΚΡΕΜΑΣΤΗΣ ΚΛΙΜΑΚΑ 1:5000



ΥΠΟΜΝΗΜΑ

 δημόσια δασική έκταση συνολικού εμβ. 3,08 στρ.  ιδιωτική δασική έκταση συνολικού εμβ. 1,12 στρ.  δημόσιο Δάσος

Ε (1,2,3,4,5,6,11,12,13,1) : 4,20 στρεμ., εμβαδόν καμμένης από πυρκαϊά ιδιωτικής-δημόσιας δασικής έκτασης, που εκδηλώθηκε στις 27-7-2003 στη θέση "Δάφνη".

Ε (6,7,8,9,10,11,6) : 3,78 στρεμ., εμβαδόν καμμένου από πυρκαϊά δημόσιου Δάσους τραχείας πεύκης, που εκδηλώθηκε στις 27-7-2003 στη θέση "Δάφνη".

Ρόδος 22 - 9 - 2003
ΘΕΩΡΗΘΗΚΕ
Ο Δ/ΝΤΗΣ ΔΑΣΩΝ ΔΩΔ/ΣΟΥ
Νικόλαος Νικόλαος
ΔΑΣΟΛΟΓΟΣ ΜΕ ΒΑΘΜΟ Α'

Ρόδος 18 - 09 - 2003
Ο ΕΝΕΡΓΗΣΑΣ ΤΗΝ ΑΥΤΟΨΙΑ Η ΣΥΝΤΑΞΑΣΑ
Παπακωνσταντίνος Σπύρος
Δασολόγος
Κουντούρης
ΚΟΥΝΤΟΥΡΗΣ ΘΕΑΝΩ
ΤΟΠΟΓΡΑΦΟΣ ΜΗΧΑΝΙΚΟΣ Τ.Ε.