



04011613110030008



11573

ΕΦΗΜΕΡΙΣ ΤΗΣ ΚΥΒΕΡΝΗΣΕΩΣ

ΤΗΣ ΕΛΛΗΝΙΚΗΣ ΔΗΜΟΚΡΑΤΙΑΣ

ΤΕΥΧΟΣ ΤΕΤΑΡΤΟ

Αρ. Φύλλου 1161

31 Οκτωβρίου 2003

ΠΕΡΙΕΧΟΜΕΝΑ

ΑΠΟΦΑΣΕΙΣ

Τροποποίηση σχεδίου Πόλεως Πατρών Νομ. Αχαΐας δι' αναγνώρισεως εδαφικού τμήματος ως κοινοχρήστου δρόμου μεταξύ των οδών Οίτης, Μυτιλήνης, Ωρωπού και Δομοκού, στο Ο.Τ. 885 στην περιοχή Ψαροφαίου.....	1
Τροποποίηση ρυμοτομικού σχεδίου πόλης Ιωαννίνων Ν. Ιωαννίνων στο Ο.Τ. 174 περιοχής Κιάφας Βελισσαρίου.....	2
Κήρυξη ως αναδασωτέας έκτασης 1,660 στρεμμάτων στη θέση «Μαντζίνια» Δημοτικού Διαμερίσματος Αλαγονίας Δήμου Καλαμάτας Νομ. Μεσσηνίας.....	3

ΑΠΟΦΑΣΕΙΣ

Αριθ. 13200	(1)
Τροποποίηση σχεδίου Πόλεως Πατρών Νομ. Αχαΐας δι' αναγνώρισεως εδαφικού τμήματος ως κοινοχρήστου δρόμου μεταξύ των οδών Οίτης, Μυτιλήνης, Ωρωπού και Δομοκού, στο Ο.Τ. 885 στην περιοχή Ψαροφαίου.	

Ο ΝΟΜΑΡΧΗΣ ΑΧΑΪΑΣ

Έχοντας υπόψη:

1. Το 13590/21-8-2003 έγγραφο της Δ/σης Αυτ/σης και Αποκ/σης της Περιφέρειας Δυτ. Ελλάδος με τον

συνοδευτικό του φάκελλο τήρησης νόμιμης διαδικασίας.

2. Τις 26 και 531/2002 αποφάσεις του Δήμου Πατρέων, με την οποία γνωμοδοτεί υπέρ της τροποποίησης.

3. Το από 22-1-71 (ΦΕΚ 37/Δ'/15-2-71) αρχικό Π. Δ/γμα έγκρισης του Σχεδίου Πόλης της περιοχής Ψαροφαίου και η Χ 6274/27-6-90 απόφαση Νομάρχη Π.Μ.Α.

4. Τις διατάξεις της παρ. 1β του άρθρου 10 του Ν. 3044/2002 (ΦΕΚ 197/Α'/27-8-2002).

5. Τη 12697/4-9-2003 εισήγηση της Δν/σης Πολεοδομίας στο ΣΧΟΠ Ν. Αχαΐας.

6. Τη θετική γνωμοδότηση του ΣΧΟΠ Ν. Αχαΐας πρακτικό 11/θέμα 1/12-9-2003, αποφασίζουμε:

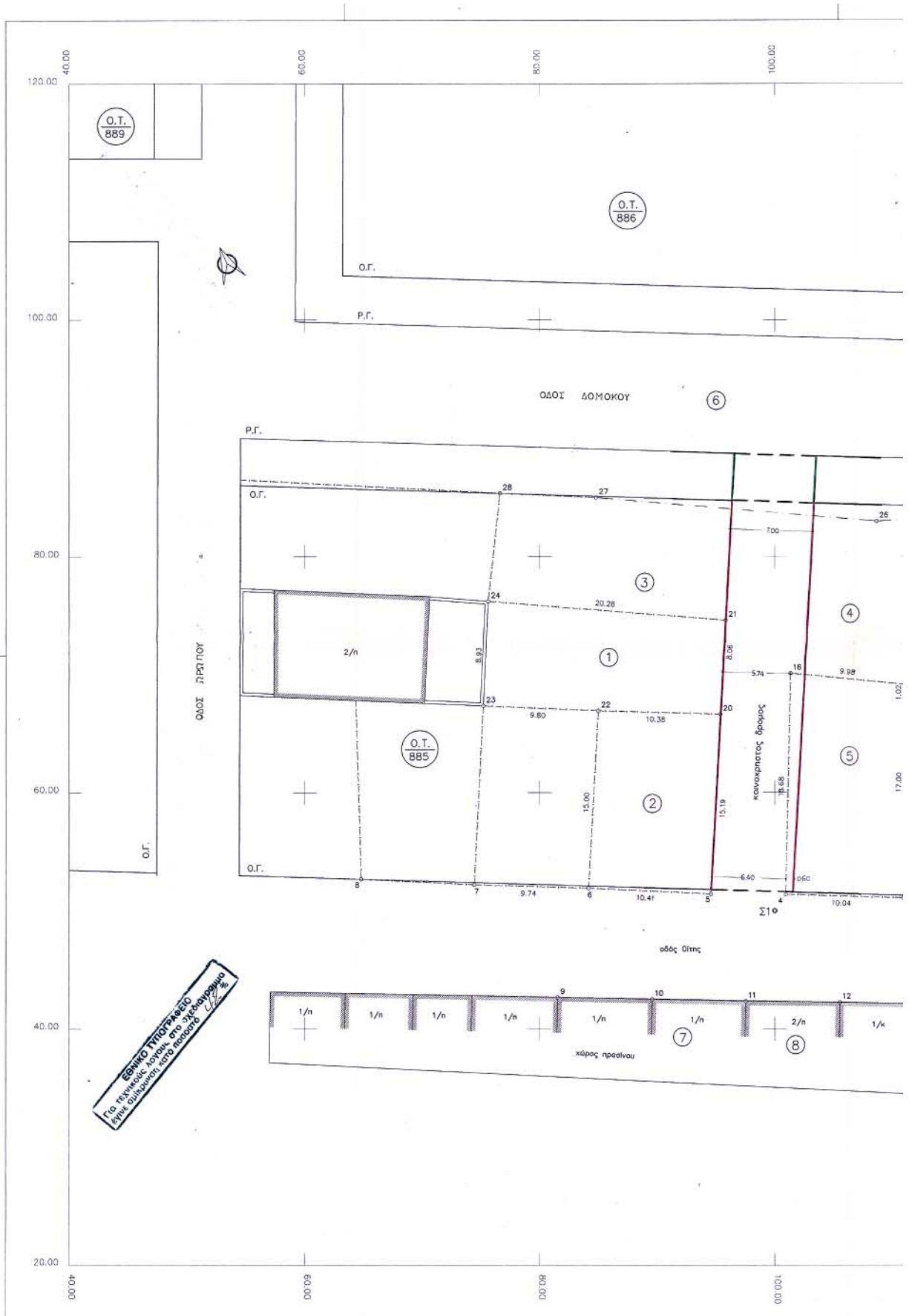
Εγκρίνεται η τροποποίηση του ρυμοτομικού σχεδίου στο Ο.Τ. 885 δι' αναγνώρισεως εδαφικού τμήματος ως κοινοχρήστου δρόμου, μεταξύ των οδών Οίτης, Μυτιλήνης, Ωρωπού και Δομοκού, σύμφωνα με την 26/2002 απόφαση του Δήμου Πατρέων και το 11/1/12-9-2003 πρακτικό του ΣΧΟΠ Ν. Αχαΐας, όπως αυτή απεικονίζεται χρωματισμένη στο συνημμένο ρυμοτομικό διάγραμμα κλίμ. 1:500.

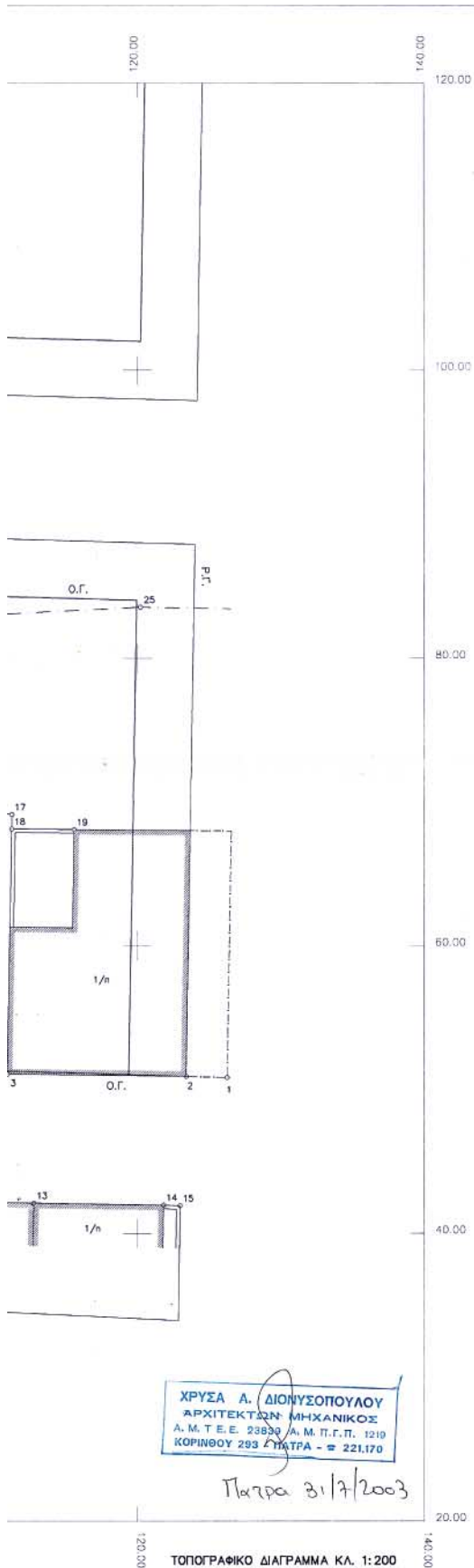
Με την απόφαση αυτή δεν προκαλείται δαπάνη σε βάρος του κρατικού προϋπολογισμού ούτε αυτού του αρμοδίου Ο.Τ.Α.

Η απόφαση αυτή να δημοσιευθεί στην Εφημερίδα της Κυβερνήσεως μαζί με το συνοδευτικό σχέδιό της.

Πάτρα, 8 Οκτωβρίου 2003

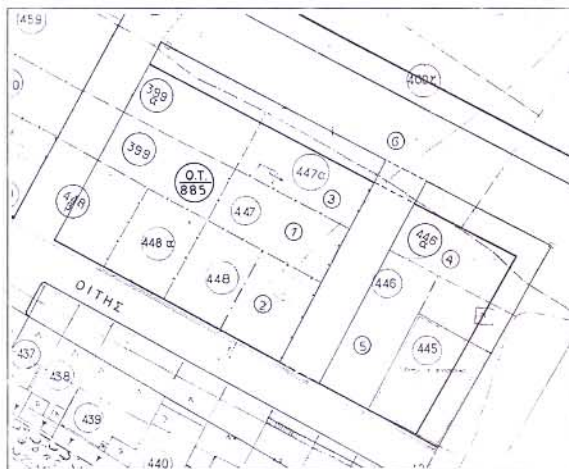
Ο Νομάρχης
ΔΗΜΗΤΡΙΟΣ ΑΘ. ΚΑΤΣΙΚΟΠΟΥΛΟΣ





ΚΤΗΜΑΤΟΛΟΓΙΚΟΣ ΠΙΝΑΚΑΣ

Α/Α	Αρ. ιδ/σας	Όνοματεπώνυμο ιδιοκτήτη	Διεύθυνση
1.	01	Γεράσιμος Μαυραγμάτης	Μπαμπούλινας 30 Πάτρα
2.	02	Σπύρος Θεοδώρου	Εφέσου 89 Πάτρα
3.	03-04	Θεόδωρος Καπατσούλας	Αγίας Σοφίας 41 Νέα Σμύρνη Αττικής
4.	05	Νικόλ. Φιτάπουλος	Θεών 11 & Οίτης Πάτρα
5.	06	Τσαρούνης Γεώργιος	Μανικαπούλου 6 Πύργος
6.	07-	Θωμάς του Γεωργίου Ρεντζής	Ωροπού 24 Πάτρα
7.	08	Νικόλαος Παντελής	Οίτης 62 Πάτρα
		Χρήστος Νικολακόπουλος	Οίτης 64 Πάτρα



ΔΗΜΟΣ ΠΑΤΡΕΩΝ
Δ/ΝΣΗ ΠΟΛΕΟΔΟΜΙΚΟΥ ΣΧΕΔΙΑΣΜΟΥ
& ΕΦΑΡΜΟΓΩΝ

ΤΡΟΠΟΠΟΙΗΣΗ ΡΥΘΜΟΤΟΜΙΚΟΥ ΣΧΕΔΙΟΥ ΠΟΛΕΩΣ ΠΑΤΡΩΝ ΣΤΟ Ο.Τ. 885
ΕΠΕΚΤΑΣΗ ΜΕΣΗΜΒΡΙΝΗΣ ΠΛΕΥΡΑΣ Α' ΦΑΣΗ
(ΣΥΜΦΩΝΑ ΜΕ ΤΗΝ ΥΠ. ΑΡΙΘ. ΑΠΟΦΑΣΗ Δ.Σ.)

1. Θεωρείται όπως εγκρίνεται με τις υπ' αρ. 26/24-1-2002 & 531/31-7-2002 αποφάσεις του Δημοτικού Συμβουλίου.
2. Βάσει της παρ. 3, άρθρο 21, του Π.Δ. της 3-4-1929 περί ΓΟΚ διασφαλίζεται ότι με την προτεινόμενη τροποποίηση κανένα κτίριο δεν θίγεται και κανένα οικοπέδο άρτια δεν καθίσταται μη άρτιο.

Πάτρα 4 -8-2003



Το παρόν συντάχθηκε με υπ' αρ. 13200/2003 από τον Νοτάρχο Αζαίο:

Πάτρα ΑΔ. 2003
Για την Δ/ση Πολιτ. & Ποι. Α.Α.
Ο/της

Stefanos Kozmas
ΣΤΕΦΑΝΟΣ ΚΟΣΜΑΣ
Τεχνικός Μηχανικός Δ.Σ.

Αριθ. 5565

(2)

Τροποποίηση ρυμοτομικού σχεδίου πόλης Ιωαννίνων Νομ. Ιωαννίνων στο Ο.Τ. 174 περιοχής Κιάφας Βελισσαρίου.

Ο ΝΟΜΑΡΧΗΣ ΙΩΑΝΝΙΝΩΝ

Έχοντας υπόψη:

1. Τις διατάξεις των παρ. 4 και 5 του άρθρου 38 του Ν. 1337/1983 (ΦΕΚ 33/Α') «Επέκταση των πολεοδομικών σχεδίων, οικιστική ανάπτυξη και σχετικές ρυθμίσεις».

2. Τις διατάξεις του άρθρου 3 του Ν.Δ. της 17.7.1923 (ΦΕΚ 228/Α'/16.8.23) «περί σχεδίων πόλεων και κωμών του Κράτους», όπως μεταγενέστερα τροποποιήθηκαν και συμπληρώθηκαν.

3. Τις διατάξεις του Ν. 2508/1997 (ΦΕΚ 124/Α'/13.6.97) «Βιώσιμη οικιστική ανάπτυξη πόλεων και οικισμών και άλλες διατάξεις».

4. Τις διατάξεις του Ν. 2831/2000 (ΦΕΚ 140/Α) και ειδικότερα το άρθρο 29 αυτού, όπως τροποποιήθηκε και ισχύει με το άρθρο 10 του Ν. 3044/27.8.2002 (ΦΕΚ 197/27.8.2002) «... και ρυθμίσεις άλλων θεμάτων αρμοδιότητας Υπουργείου Περιβάλλοντος, Χωροταξίας και Δημοσίων Έργων».

5. Την 9/145/30.6.2003 απόφαση του Νομαρχιακού Συμβουλίου Ιωαννίνων «Αναθεώρηση του Οργανισμού Εσωτερικής Υπηρεσίας της Ν.Α.Ι.», που δημοσιεύθηκε στην Εφημερίδα της Κυβερνήσεως και ισχύει από την 18.7.2003 (ΦΕΚ 989/Β'/18.7.2003).

6. Το Π. Δ/γμα 28.5.1987 (ΦΕΚ 635/Δ'/3.7.87), με το οποίο εγκρίθηκε το Ρ.Σ. περιοχής Κιάφας Ιωαννίνων.

7. Τις 603/2002, 222/2002, 347/2002 και 378/2002 αποφάσεις Δημοτικού Συμβουλίου Ιωαννίνων, με τις οποίες το Δ.Σ. εισηγείται την τροποποίηση του Ρ.Σ. και απορρίπτει υποβληθείσες ενστάσεις κατ' αυτής.

8. Τη μη σύμφωνη γνώμη του Συμβουλίου Χωροταξίας, Οικισμού και Περιβάλλοντος του Νομού Ιωαννίνων, όπως αυτή διατυπώθηκε με την 10η/27.5.2003 πράξη.

9. Την 19567/29.8.2003 απόφαση Γεν. Γραμματέα Περιφέρειας Ηπείρου, με την οποία ακυρώθηκε η 4449/2003 απόφαση Νομάρχη σχετική με το θέμα, λόγω μη δημοσίευσης στην Εφημερίδα της Κυβερνήσεως, αποφασίζουμε:

Την τροποποίηση του ρυμοτομικού σχεδίου Ιωαννίνων στο Ο.Τ. 174 περιοχής Κιάφας Βελισσαρίου με παράλληλη μετατόπιση των Ο.Γ. του δρόμου χωρίς μείωση του πλάτους του, όπως φαίνεται στα επισυναπτόμενα τοπογραφικά διαγράμματα κλίμ. 1:1.000 και 1:500, που αποτελούν αναπόσπαστο μέρος της παρούσας. Με την παράλληλη μετατόπιση των Ο.Γ. του δρόμου κατά 1,70 μ. στην απόληξή του (αδιέξοδος δρόμος) χωρίς μείωση του πλάτους αυτού, επιτυγχάνεται ευθυγράμμιση με το υπόλοιπο τμήμα του δρόμου.

Η απόφαση αυτή δεν αντίκειται στις ισχύουσες πολεοδομικές διατάξεις, ούτε επιφέρει μείωση κοινοχρήστων χώρων.

Η ισχύς της παρούσας απόφασης αρχίζει από τη δημοσίευσή της στην Εφημερίδα της Κυβερνήσεως.

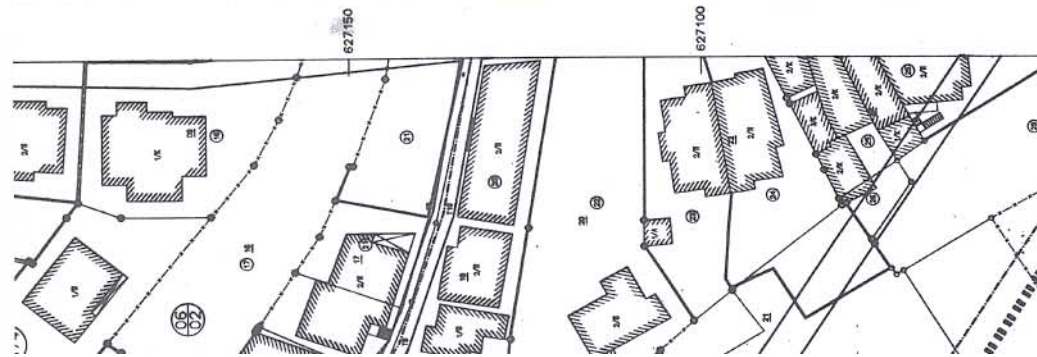
Με τις διατάξεις της απόφασης αυτής δεν προκαλείται δαπάνη σε βάρος του Δημοσίου ή του Ο.Τ.Α. κατά τις διατάξεις του άρθρου 29Α του Ν. 2081/92.

Η απόφαση αυτή να δημοσιευθεί στην Εφημερίδα της Κυβερνήσεως.

Ιωάννινα, 13 Οκτωβρίου 2003

Ο Νομάρχης

ΑΛΕΞΑΝΔΡΟΣ ΚΑΧΡΙΜΑΝΗΣ



Αριθ. 4398

(3)

Κήρυξη ως αναδασωτέας έκτασης 1,660 στρεμμάτων στη θέση «Μαντζίνια» Δημοτικού Διαμερίσματος Αλαγονίας Δήμου Καλαμάτας Νομ. Μεσσηνίας.

Ο ΓΕΝΙΚΟΣ ΓΡΑΜΜΑΤΕΑΣ ΠΕΡΙΦΕΡΕΙΑΣ
ΠΕΛΟΠΟΝΝΗΣΟΥ

Έχοντας υπόψη:

1. Τις διατάξεις του Π.Δ. 51/87 «Καθορισμός των Περιφερειών της Χώρας για το σχεδιασμό κ.λπ. της περιφερειακής Ανάπτυξης».

2. Τις διατάξεις των άρθρων 1 παρ. 1 και 2, 2 παρ. 1 εδ. δ', 5 παρ. 3β, 6 παρ. 7 και 7 παρ. 2 του Ν. 2503/97 «Διοίκηση, Οργάνωση, Στελέχωση της Περιφέρειας κ.λπ.».

3. Τις διατάξεις των άρθρων 24 παρ. 1 και 117 παρ. 3 του Συντάγματος.

4. Τις διατάξεις του Ν. 998/79 «περί προστασίας των δασών κ.λπ.» και ειδικότερα:

α) Του άρθρου 41 παρ. 1,

β) Του άρθρου 38 παρ. 1.

5. Τις διαταγές του Υπουργείου Γεωργίας:

α) 160417/1180/8-7-80,

β) 182447/3049/24-9-80.

6. Την 7629/22-9-2003 πρόταση του Δασαρχείου Καλαμάτας περί κηρύξεως αναδασωτέας της αναφερομένης στο θέμα έκτασης, αποφασίζουμε:

Κηρύσσουμε αναδασωτέα, με σκοπό την προστασία για την επαναδημιουργία της δασικής βλάστησης που καταστράφηκε από πυρκαγιά στις 27-2-2003 τη δημόσια δασική έκταση, εμβαδού ενός στρέμματος και εξακοσίων εξήντα τετραγ. μέτρων (1.660 τ.μ.), που βρίσκεται στη θέση «Μαντζίνια» περιοχής Δημοτικού Διαμερίσματος Αλαγονίας Δήμου Καλαμάτας Νομ. Μεσσηνίας, προσδιορίζεται από τα στοιχεία 1, 2, 3, 4, 5, 6, 7, 1 και έχει όρια:

Ανατολικά: Δημόσια δασική έκταση.

Δυτικά: Δημόσια δασική έκταση.

Βόρεια: Δημόσια δασική έκταση.

Νότια: Δημόσια δασική έκταση και αγρός Σαρ. Κουτουμάνου.

Όπως φαίνεται στο συνημμένο διάγραμμα κλίμακας 1:1.000, που συντάχθηκε από τον Δασολόγο του Δασαρχείου Καλαμάτας Κων/νο Φούρκα και εντοπίζεται στο απόσπασμα Φ.Χ. «Καλαμάτα», κλίμακας 1:50.000 και αποτελεί αναπόσπαστο μέρος της απόφασης αυτής. Προβλέπεται φυσική αναγέννηση της δασικής βλάστησης που καταστράφηκε.

Η απόφαση αυτή να δημοσιευθεί στην Εφημερίδα της Κυβερνήσεως.

Τρίπολη, 10 Οκτωβρίου 2003

Ο Γενικός Γραμματέας Περιφέρειας
ΑΝΤΩΝΗΣ ΜΑΤΣΙΓΚΟΣ

ΕΜΒΑΔΟ (1,2... 8,1)=1660 Τ.Μ.
ΚΛΙΜΑΚΑ 1:1000



ΠΙΝΑΚΑΣ ΣΥΝΤΕΤΑΓΜΕΝΩΝ ΚΟΡΥΦΩΝ

A/A	X	Y
1	342585	4108107
2	342584	4108142
3	342592	4108159
4	342622	4108160
5	342616	4108125
6	342610	4108110
7	342599	4108105

ΑΠΟΣΠΑΣΜΑ ΦΧ ΚΑΛΑΜΑΤΑΣ
ΚΛΙΜΑΚΑ 1:50000 (ΓΥΣ 1977)



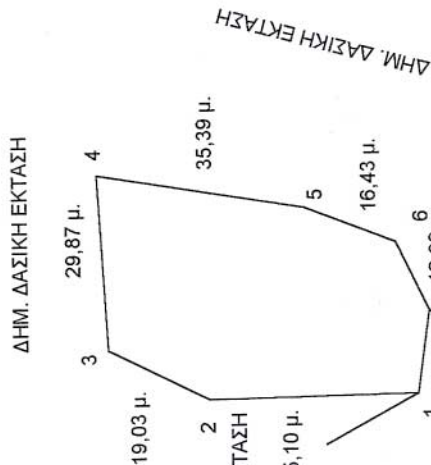
Καλαμάτα 8-8-2003
Ο Συντάκτης

[Signature]
Γεώργιος Κωνσταντίνου
Δασολόγος

ΠΑΝΑΓΙΩΤΗΣ ΜΠΑΖΙΤΟΣ
ΔΑΣΟΛΟΓΟΣ με ΒΑΣΙΜΟ Δ/ΝΤΗ

ΤΟΠΟΓΡΑΦΙΚΟ ΔΙΑΓΡΑΜΜΑ ΔΗΜΟΣΙΑΣ ΔΑΣΙΚΗΣ ΕΚΤΑΣΗΣ
ΣΤΗ ΘΕΣΗ "ΜΑΝΤΖΙΝΙΑ" Δ.Δ. ΑΛΑΤΟΝΙΑΣ ΔΗΜΟΥ ΚΑΛΑΜΑΤΑΣ
ΠΟΥ ΚΑΝΚΕ ΣΤΙΣ 27-2-2003

Ανήκει στην αριθ. 4398/03 απόφαση Γενικού Γραμματέα Περιφέρειας Πελοποννήσου (Διεύθυνση Δασών Μεσσηνίας).

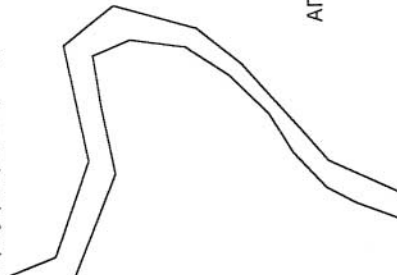


ΕΘΝΙΚΟ ΤΥΠΟΓΡΑΦΕΙΟ
ΓΙΟ ΤΕΧΝΙΚΟΥΣ ΛΟΓΟΥΣ ΣΤΟ ΣΧΕΔΙΟΓΡΑΜΜΟ
ΣΥΝΕ ΤΡΙΚΩΝΙΜΕΤ. ΣΤΑΤ ΠΟΣΟΣΤΟ 70 %

Καλαμάτα 19-9-2003
Ο Δασάρχης Καλαμάτας



Προς Ιμπερό Αλαγονίας



Προς Εθ. Οδό Καλαμάτας-Σπάρτης
(παλαιό φυτώριο)

