



04012612711030008



# ΕΦΗΜΕΡΙΣ ΤΗΣ ΚΥΒΕΡΝΗΣΕΩΣ

## ΤΗΣ ΕΛΛΗΝΙΚΗΣ ΔΗΜΟΚΡΑΤΙΑΣ

ΤΕΥΧΟΣ ΤΕΤΑΡΤΟ

Αρ. Φύλλου 1261

27 Νοεμβρίου 2003

### ΠΕΡΙΕΧΟΜΕΝΑ

#### ΑΠΟΦΑΣΕΙΣ

- Κήρυξη της αναδασωτέας έκτασης εμβαδού εννέα κόμμα δεκαπέντε στρεμμάτων (9,15 στρεμ.) στην θέση «Καλοδίκης -Φαντάκια», περιοχής Παλαιοχωρίου Δημ. Διαμερίσματος Νεοχωρίου, περιφέρειας Δήμου Λευκιμμαίων Ν. Κέρκυρας..... 1
- Τροποποίηση εγκεκριμένου Σχεδίου Πόλεως, στο Ο.Τ 1631 του Δήμου Πατρέων (Ν. Αχαΐας)..... 2
- Άρση ασυμφωνίας στο ΟΤ 67 Δήμου Δράμας, Ν. Δράμας, ..... 3

1180/8.7.80, β) 182447/3049/24.9.80, γ) 164836/3163/10.8.81, δ) 167660/3282/20.8.81.

5. Το άρθρο 12 του Ν. 2040/92 και Ν. 2240/94 και Ν. 2399/96.

6. Τον Ν. 2503/30.5.97 «Διοίκηση, οργάνωση, στελέχωση της Περιφέρειας κ.λπ.».

7. Την 16215/13.10.2003 πρόταση της Δ/σης Δασών Κέρκυρας με την οποία προτείνεται η κήρυξη της παραπάνω έκτασης ως αναδασωτέας επειδή καταστράφηκε η δασική βλάστηση αποτελούμενη από σχοίνο και δευτερευόντως από πουρνάρι, ασπάλαθο, κουμαριά από πυρκαγιά που διαπιστώθηκε στις 26.8.2003, αποφασίζουμε:

Κηρύσσουμε αναδασωτέα την παραπάνω δασικού χαρακτήρα έκταση εμβαδού εννέα κόμμα δεκαπέντε στρεμμάτων (9,15 στρεμ.) που βρίσκεται στην θέση «Καλοδίκης - Φαντάκια», περιοχής Παλαιοχωρίου Δημ. Διαμερίσματος Νεοχωρίου, περιφέρειας Δήμου Λευκιμμαίων Ν. Κέρκυρας, προσδιορίζεται από τα στοιχεία (Α, Β, Γ, Δ, Ε, Ζ, Η, Θ, Α) και έχει όρια:

ΒΟΡΕΙΑ: Ελαιοκτήματα μεγάλης ηλικίας

ΝΟΤΙΑ: Ελαιοκτήματα νεαρής ηλικίας, αγροτική οδός

ΑΝΑΤΟΛΙΚΑ: Ελαιοκτήματα μεγάλης ηλικίας

ΔΥΤΙΚΑ: Ελαιοκτήματα μεγάλης ηλικίας

Όπως αυτή φαίνεται στο συνημμένο τοπογραφικό διάγραμμα που αποτελεί αναπόσπαστο μέρος της απόφασης αυτής, με σκοπό την επαναδημιουργία με φυσική αναγέννηση της δασικής βλάστησης που καταστράφηκε, αποτελούμενης από σχοίνο και δευτερευόντως από πουρνάρι, ασπάλαθο, κουμαριά και τον αποκλεισμό κάθε αλλαγής της μορφής και της χρήσης της έκτασης αυτής.

Η απόφαση αυτή να δημοσιευθεί στην Εφημερίδα της Κυβερνήσεως.

Κέρκυρα, 17 Οκτωβρίου 2003

Η Γενική Γραμματέας Περιφέρειας  
ΑΝΑΣΤΑΣΙΑ ΚΑΝΕΛΛΟΠΟΥΛΟΥ

### ΑΠΟΦΑΣΕΙΣ

- Αριθ. 16800 (1)  
Κήρυξη της αναδασωτέας έκτασης εμβαδού εννέα κόμμα δεκαπέντε στρεμμάτων (9,15 στρεμ.) στην θέση «Καλοδίκης -Φαντάκια», περιοχής Παλαιοχωρίου Δημ. Διαμερίσματος Νεοχωρίου, περιφέρειας Δήμου Λευκιμμαίων Ν. Κέρκυρας.

#### Η ΓΕΝΙΚΗ ΓΡΑΜΜΑΤΕΑΣ ΠΕΡΙΦΕΡΕΙΑΣ ΙΟΝΙΩΝ ΝΗΣΩΝ

Έχοντας υπόψη:

1. Τις διατάξεις του Ν. 3200/55 περί διοικ/κής αποκέντρωσης όπως τροποποιήθηκε και συμπληρώθηκε μεταγενέστερα με το Ν.Δ.532/70.
2. Το άρθρο 117 του συντάγματος.
3. Τις διατάξεις του Ν. 998/79 «περί προστασίας των δασών κ.τ.λ.» και ειδικότερα α) του άρθρου 41 παρ. 1, β) του άρθρου 38 παρ. 1 και 2 και γ) άρθρο 37.
4. Τις διαταγές του Υπουργείου Γεωργίας: α) 160417/

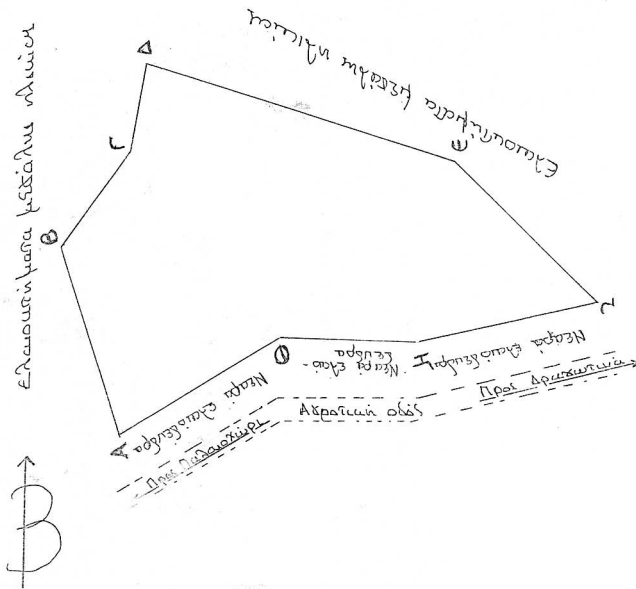
ΧΑΡΤΗΣ ΠΡΟΣΑΝΑΤΟΛΙΣΜΟΥ

Κλίμακα 1: 2.0000

ΤΟΠΟΓΡΑΦΙΚΟ ΔΙΑΓΡΑΜΜΑ

Αναδοσφέας Έκτασης Εμβαδού ..... 9.15 ..... στρεμ. στη θέση "Καράδων Αγγελέως" ..... Δημοτικού Διαμερίσματος ... Μεταφείω ..... Δήμου ..... Αετωμάτων ..... Νομού Κέρκυρας.

Κλίμακα 1: 1.500



Το παρόν σχέδιο στην αριθμ. 1680/17.10.03 απόφαση της Γ.Γ.Π.Π.Ν.

Θέση έκτασης που κηρύσσεται αναδοσφέα

ΕΘΝΙΚΟ ΤΥΠΟΓΡΑΦΕΙΟ  
ΓΙΑ ΤΕΧΝΙΚΟΥΣ ΛΟΓΟΥΣ ΣΤΟ ΥΠΕΡΟΧΡΩΜΑ  
έγινε σμίκρυνση κατά ποσοστό 56 %

ΚΕΡΚΥΡΑ .... 13-10-03.

ΕΛΕΥΘΕΡΗ

Η ΔΗΜΟΤΡΙΑ ΔΑΣΩΝ

ΚΕΡΚΥΡΑ 17-10-03

ΕΛΕΥΘΕΡΗ ΓΡΑΜΜΑΤΕΙΑΣ

ΕΛΕΥΘΕΡΗ ΓΡΑΜΜΑΤΕΙΑΣ

ΕΛΕΥΘΕΡΗ ΓΡΑΜΜΑΤΕΙΑΣ



ΚΕΡΚΥΡΑ 02-9-03

Η ΣΥΝΤΑΚΤΗΣ

ΚΙΑΡΙΑΟΥ ΕΛΕΝΗ  
ΔΑΣΟΛΟΓΟΣ ΜΕ Δ' ΒΑΘΜΟ

ΚΕΡΚΥΡΑ ..... 17-10-03

ΕΛΕΥΘΕΡΗ

Η ΔΗΜΟΤΡΙΑ ΔΑΣΩΝ

ΕΛΕΥΘΕΡΗ ΓΡΑΜΜΑΤΕΙΑΣ

ΕΛΕΥΘΕΡΗ ΓΡΑΜΜΑΤΕΙΑΣ

ΚΡΗΤΗ-ΡΑΓΕΔΩΝΗ ΟΥΡΑ

ΑΝΑΣΤΑΣΙΑ ΚΑΝΕΛΛΟΠΟΥΛΟΥ

Αριθ. 14914

(2)

Τροποποίηση εγκεκριμένου Σχεδίου Πόλεως, στο Ο.Τ. 1631 του Δήμου Πατρέων (Ν. Αχαΐας).

## Ο ΝΟΜΑΡΧΗΣ ΑΧΑΪΑΣ

Έχοντας υπόψη:

1. Τις δ/ξεις του Νομοθ. Δ/τος της 17.7.1923, όπως μεταγενέστερα τροποποιήθηκαν - συμπληρώθηκαν και ειδικότερα τα άρθρα 1, 2, 3, 9, 11, 21, 29 και 70 αυτού.
2. Τις δ/ξεις του κεφ. ΙΙ του Π.Δ./3.4.1929 που διατηρήθηκαν σε ισχύ με το άρθρ. 31, παρ. 3, του Ν. 1557/1985.
3. Την Εγκ. 43511/161/55/13.6.1988 του Υ.ΠΕ.ΧΩ.Δ.Ε.
4. Τις δ/ξεις του άρθρου 10 του Ν. 3044/2002 (ΦΕΚ 197Α), περί άσκησης πολεοδομικών αρμοδιοτήτων.
5. Την από 11280/2003 εισήγηση της Δ/νσης Πολ/μίας και Περ/ντος Ν.Α. Αχαΐας προς το ΣΧΟΠ Ν. Αχαΐας.
6. Την 573/2003 και 279/2003 απόφαση Δ. Συμβουλίου Δήμου Πατρέων.
7. Το 10/30.7.2003 πρακτικό του ΣΧΟΠ Ν. Αχαΐας, με το οποίο γνωμοδοτεί ομόφωνα υπέρ της συνημμένης τροποποίησης, εξετάζοντας και τις ενστάσεις που υπεβλή-

θηκαν στο Δ. Πατρέων κατά την περίοδο της ανάρτησης, αποφασίζουμε:

1. Εγκρίνεται η τροποποίηση του Σχεδίου Πόλεως Δήμου Πατρέων στο Ο.Τ. 1631 δημιουργώντας πεζόδρομο διαχωρίζοντας το οικοδομικό τετράγωνο σε δύο Ο.Τ. 1631 και Ο.Τ. 163Α πως συγκεκριμένα αυτή απεικονίζεται στα συνημμένα ρυμοτομικά διαγράμματα του σχεδίου πόλεως και σε κλ. 1/500.

Η παρούσα με τα συνοδευτικά της διαγράμματα να δημοσιευθεί στην Εφημερίδα της Κυβερνήσεως, οπότε και αρχίζει η ισχύς της.

Από τις δ/ξεις της παρούσης δεν προκαλείται δαπάνη σε βάρος του κρατικού προϋπολογισμού, αλλά του αρμόδιου ΟΤΑ που το ύψος της δαπάνης δεν μπορεί να προϋπολογισθεί.

Η απόφαση αυτή να δημοσιευθεί στην Εφημερίδα της Κυβερνήσεως.

Πάτρα, 17 Οκτωβρίου 2003

Ο Νομάρχης  
ΔΗΜΗΤΡΗΣ ΚΑΤΣΙΚΟΠΟΥΛΟΣ

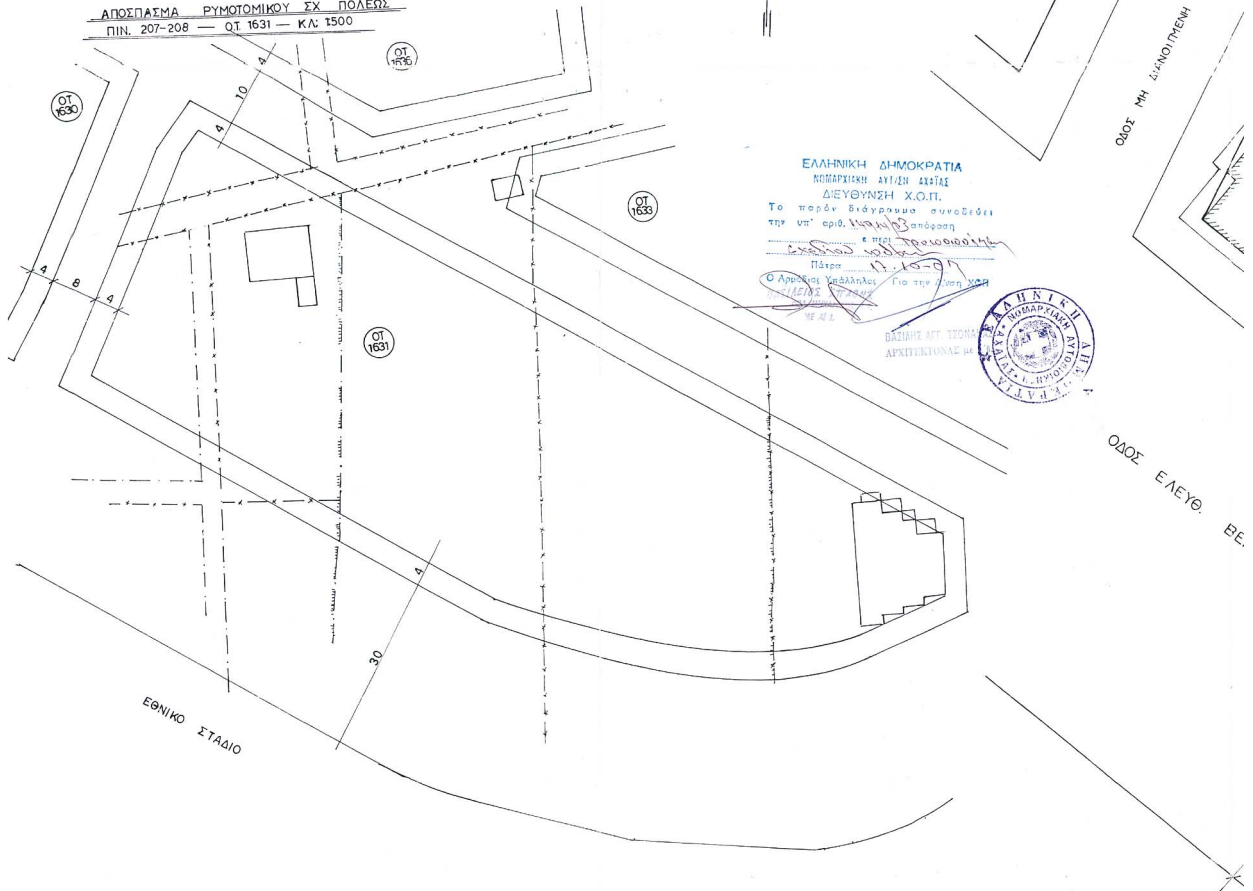
ΤΡΟΠΟΠΟΙΗΣΗ ΡΥΜΟΤΟΜΙΚΟΥ ΣΧΕΔΙΟΥ ΠΟΛΕΩΣ  
ΣΥΜΦΩΝΑ ΜΕ ΤΗΝ ΥΠ ΑΡ..... ΑΠΟΦΑΣΗ  
Π.Ν. 206-207 — Κ.Λ.: 1:200

ΔΗΜΟΣ ΠΑΤΡΕΩΝ  
ΔΙΝΣΗ ΠΟΛΕΩΣ ΣΧΕΔΙΑΣΜΟΥ Κ' ΕΦΑΡΜΟΓΩΝ

1) θεωρείται όπως εγκρίθηκε με τις υπ' αρ. 279/14.4.2003 κ' 573/16-7-2003 αποφ. του Δημ. Συμβουλίου  
2) βάσει της § 3 αρθ. 21 του Π.Δ. της 3/4/929 περί Γ.Κ. διασαφηνίζεται ότι με την προτεινόμενη τροποποίηση κανένα κτίριο δεν ζυγεται κ κανένα οικοπέδο αρτίο δεν καθίσταται μη αρτίο.  
Πάτρα 23 - 07 - 2003.

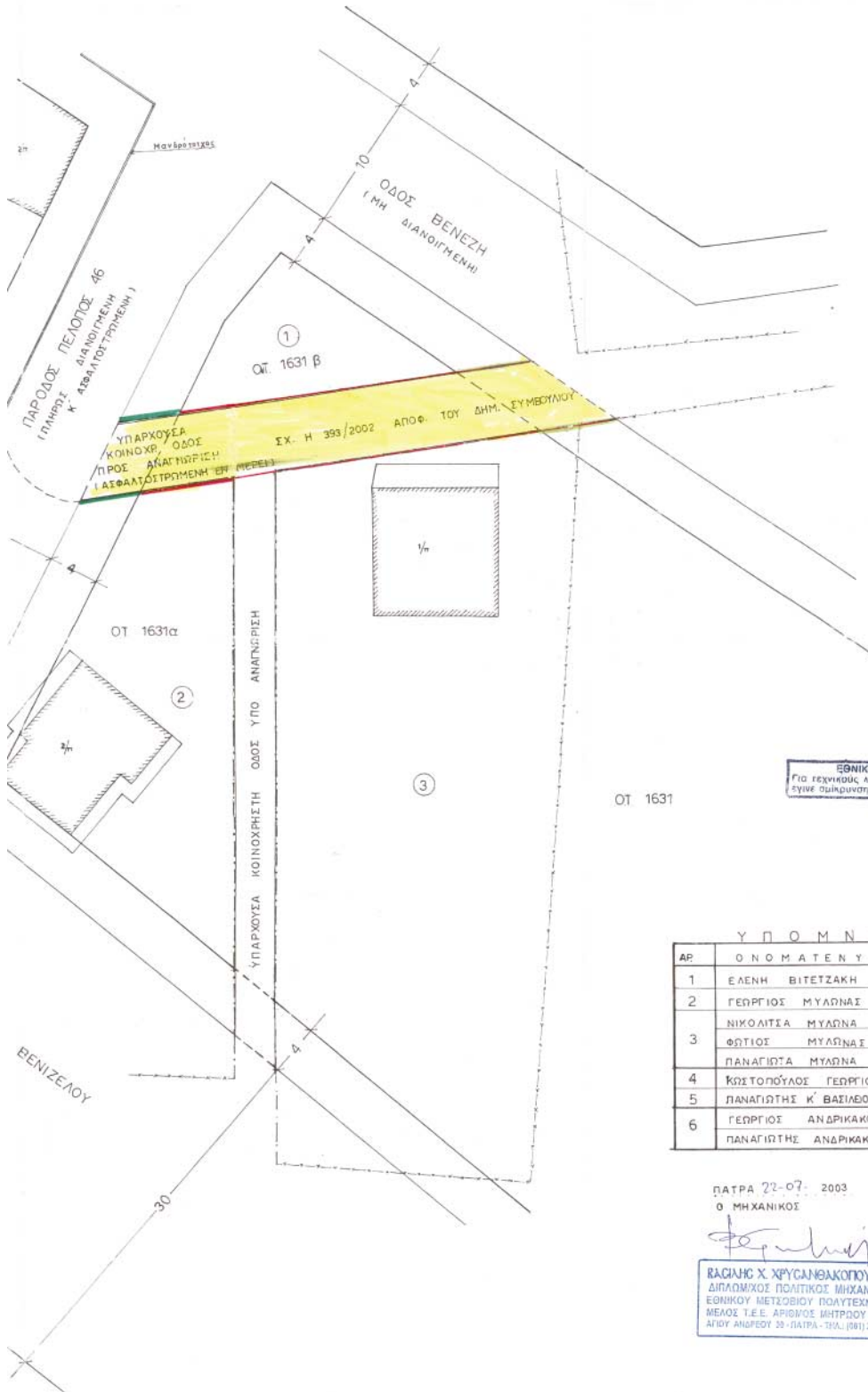


ΑΠΟΣΠΑΣΜΑ ΡΥΜΟΤΟΜΙΚΟΥ ΣΧ ΠΟΛΕΩΣ  
Π.Ν. 207-208 — Ο.Τ. 1631 — Κ.Λ.: 1:500



ΕΛΛΗΝΙΚΗ ΔΗΜΟΚΡΑΤΙΑ  
ΚΟΜΑΡΤΕΙΑ ΑΥΤΕΝ ΑΕΙΕΣ  
ΔΙΕΥΘΥΝΣΗ Χ.Ο.Π.  
Το παρόν διάγραμμα συνοδεύει  
την υπ' αριθ. 207-208 απόφαση  
.....  
Πάτρα 23-07-2003  
Ο Αρχιτέκτονας Γραφείο για την Δ/ση Χ.Ο.Π.  
.....





ΕΘΝΙΚΟ ΤΥΠΟΓΡΑΦΕΙΟ  
Για τεχνικούς λόγους στο σχεδιάγραμμα έγινε αλλαγή κατά ποσοστό 3%

ΟΤ 1631

Υ Π Ο Μ Ν Η Μ Α

ΑΡ	Ο Ν Ο Μ Α Τ Ε Ν Υ Μ Ο Ν	Δ Ι Ε Υ Θ Υ Ν Σ Η
1	ΕΛΕΝΗ ΒΙΤΕΤΖΑΚΗ	ΔΛ. ΠΑΠΑΓΟΥ 78
2	ΓΕΩΡΓΙΟΣ ΜΥΛΩΝΑΣ	ΠΑΡ ΠΕΛΟΠΟΣ 46 Χ' ΕΔ. ΒΕΝΙΖΕΛΟΥ
3	ΝΙΚΟΛΙΤΣΑ ΜΥΛΩΝΑ	ΓΙΑ ΠΕΛΟΠΟΣ 46
	ΦΩΤΙΟΣ ΜΥΛΩΝΑΣ	ΑΝΑΣΙΜΑΝΔΡΟΥ 21
	ΠΑΝΑΓΙΩΤΑ ΜΥΛΩΝΑ	ΠΑΡ ΠΕΛΟΠΟΣ 46
4	ΚΩΣΤΟΠΟΥΛΟΣ ΓΕΩΡΓΙΟΣ	ΠΑΡ ΠΕΛΟΠΟΣ 46
5	ΔΑΝΑΠΩΤΗΣ Κ' ΒΑΣΙΛΕΙΟΣ ΜΥΛΩΝΑΣ	" " "
6	ΓΕΩΡΓΙΟΣ ΑΝΔΡΙΚΑΚΟΣ	ΠΑΡ ΠΕΛΟΠΟΣ 32
	ΠΑΝΑΓΙΩΤΗΣ ΑΝΔΡΙΚΑΚΟΣ	" " "

ΠΑΤΡΑ 22-07-2003  
Ο ΜΗΧΑΝΙΚΟΣ

*[Handwritten Signature]*

ΒΑΣΙΛΗΣ Χ. ΧΡΥΣΑΝΘΑΚΟΠΟΥΛΟΣ  
ΔΙΠΛΩΜΟΣ ΠΟΛΙΤΙΚΟΣ ΜΗΧΑΝΙΚΟΣ  
ΕΘΝΙΚΟΥ ΜΕΤΣΟΒΙΟΥ ΠΟΛΥΤΕΧΝΕΙΟΥ  
ΜΕΛΟΣ Τ.Ε.Ε. ΑΡΙΘΜΟΣ ΜΗΤΡΩΟΥ 23524  
ΑΓΙΟΥ ΑΝΔΡΕΟΥ 30 - ΠΑΤΡΑ - ΤΗΛ. (061) 224.885

Αριθ. ΔΠ-Π 4352

(3)

Άρση ασυμφωνίας στο ΟΤ 67 Δήμου Δράμας, Ν. Δράμας.

Ο ΝΟΜΑΡΧΗΣ ΔΡΑΜΑΣ

Έχοντας υπόψη:

1. Τις διατάξεις του Ν.Δ. της 17.7.23 και ειδικότερα τα άρθρα 3 και 70 όπως μεταγενέστερα τροποποιήθηκαν και συμπληρώθηκαν.

2. Τις διατάξεις του Ν. 1337/83 (ΦΕΚ 33Α) όπως μεταγενέστερα τροποποιήθηκαν και συμπληρώθηκαν.

3. Τον Ν. 3044/2002 για την ΜΣΔ και άλλες διατάξεις και ειδικότερα το άρθρο 29 αυτού.

4. Το Γενικό Πολεοδομικό Σχέδιο Δράμας (Απ. 72238/4616/7.3.1994 ΦΕΚ896Δ/30.8.1994).

5. Το ρυμοτομικό σχέδιο της Δράμας του 1930 και τις τροποποιήσεις του που εγκρίθηκαν με το Β.Δ. 11.2.1967 (ΦΕΚ 32/Δ/25.2.1967) και με το Π.Δ. 15.9.1973 (ΦΕΚ 272/Δ/5.10.73).

6. Την αναθέωση του εγκεκριμένου ρυμοτομικού σχεδίου της Δράμας (Απ.ΤΠ-ΠΕ 2032/31.5.1995 ΦΕΚ 416/Δ/19.6.1995).

7. Τις με αρ 119/2002, 421/2002, 64/2003 ομόφωνες θετικές απλές γνωμοδοτήσεις του Δημοτικού Συμβουλίου Δράμας.

8. Τις υποβληθείσες ενστάσεις των ενδιαφερομένων.

9. Την 60/2003 κατά πλειοψηφία θετική γνωμοδότηση του συμβουλίου ΠΕ.ΧΟ Ν. Δράμας, αποφασίζουμε:

1. Χαρακτηρίζουμε το χώρο με στοιχεία (σ.τ.υ.φ.χ.) στο Ο.Τ. 67 Δήμου Δράμας ως κοινόχρηστο χώρο-πάρκο (ρυμοτομική γραμμή και στην δυτική πλευρά του με τα στοιχεία (σ.τ.) όπως ακριβώς αποτυπώνεται στο συνημμένο τοπογραφικό διάγραμμα που θεωρήθηκε από τον προϊστάμενο του τμήματος πολεοδομικών εφαρμογών Δ/νσης Πολεοδομίας Ν. Δράμας) για τους λόγους που αναγράφονται στην 60/2003 γνωμοδότηση του Συμβουλίου ΠΕ.ΧΩ. Ν. Δράμας.

2. Από τις διατάξεις της απόφασης αυτής δεν προκαλείται δαπάνη σε βάρος του κρατικού ή του δημοτικού προϋπολογισμού.

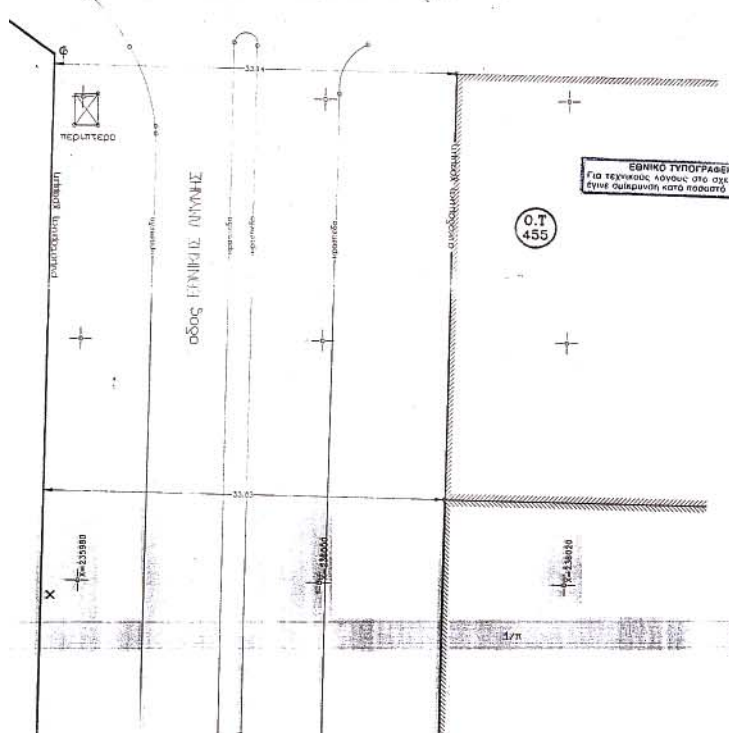
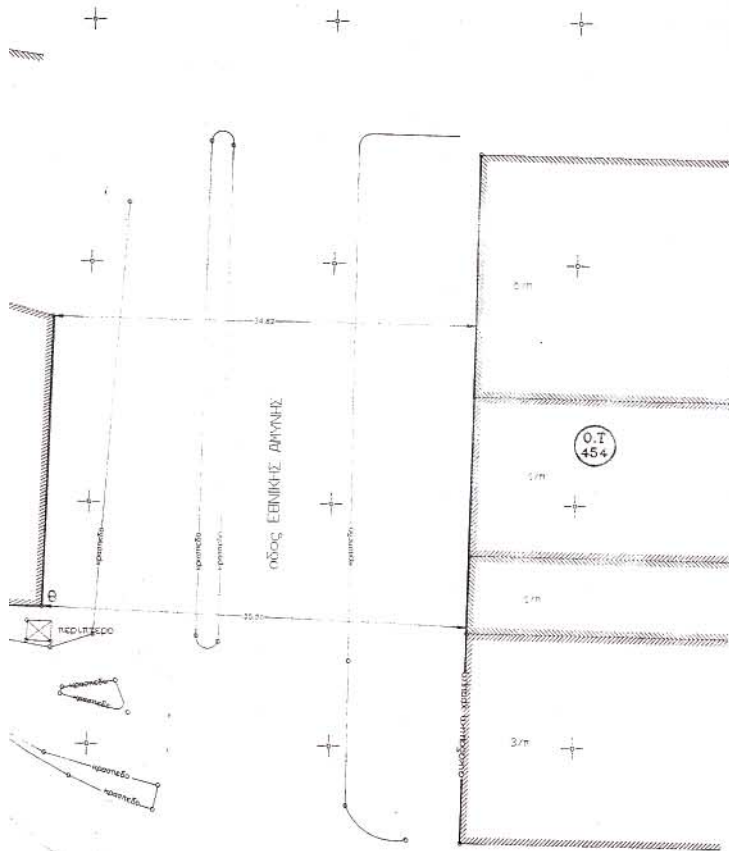
3. Η απόφαση αυτή μαζί με το διάγραμμα που τη συνοδεύει να δημοσιευθεί στην Εφημερίδα της Κυβερνήσεως ισχύει δε από την ημέρα της δημοσίευσης.

Δράμα, 29 Οκτωβρίου 2003

Ο Νομάρχης  
ΚΩΝΣΤΑΝΤΙΝΟΣ ΕΥΜΟΙΡΙΔΗΣ



ΔΗΜΟΣ ΔΡΑΜΑΣ  
ΟΙΚΟΔΟΜΙΚΟ ΤΕΤΡΑΓΩΝΟ 67  
ΤΡΟΠΟΠΟΙΗΣΗ ΣΧΕΔΙΟΥ ΠΟΛΕΩΣ  
κλίμακα 1:200



ΣΥΝΤΕΤΑΓΜΕΝΕΣ ΚΟΡΥΦΩΝ

	-X-	-Y-
α	235931,70	793367,83
β	235934,05	793362,91
γ	235940,24	793356,31
δ	235949,90	793346,97
ε	235956,46	793342,46
ς	235956,35	793340,26
π	235970,32	793331,37
ρ	235976,26	793331,50
ι	235907,48	793357,44
κ	235900,26	793334,89
λ	235890,57	793324,37
μ	235882,97	793297,49
ν	235819,97	793341,88
ξ	235923,41	793343,78
ο	235938,58	793331,79
π	235939,19	793330,76
ρ	235915,71	793321,60
σ	235909,57	793288,57
τ	235914,24	793323,70
υ	235921,37	793322,28
φ	235927,10	793303,54
χ	235976,55	793297,03

Η προτεινόμενη κεραιόπλοια είναι αναρτημένα  
στο ύψος του κεραιόπλοιου 17m και 22m  
και οι κ.τ. του ίδιου ύψους  
ο οποίος επισημαίνεται  
- κεραιόπλοια (κατασκευή)  
- κεραιόπλοια (κατασκευή)

Δεκέμβριος 2002

Ο ΣΥΝΤΑΞΑΣ

Επισημαίνεται την αναρτημένη θέση  
με κ.τ. του ίδιου ύψους  
ο οποίος επισημαίνεται  
- κεραιόπλοια (κατασκευή)  
- κεραιόπλοια (κατασκευή)

Επισημαίνεται την αναρτημένη θέση  
με κ.τ. του ίδιου ύψους  
ο οποίος επισημαίνεται  
- κεραιόπλοια (κατασκευή)  
- κεραιόπλοια (κατασκευή)

ΕΠΙΣΗΜΑΙΝΕΤΑΙ 24-10-2002  
Ο ΠΡΟΪΚΤΑΣ  
ΚΑΤΑΡΤΙΣΤΗΣ ΚΑΙ ΕΚΔΡΑΣΤΗΣ  
ΕΠΙΣΗΜΑΙΝΕΤΑΙ 24-10-2002

ΥΠΕΥΘΥΝΟΣ  
ΕΠΙΣΗΜΑΙΝΕΤΑΙ 24-10-2002

Συνοδεύει την υπ' αριθ. 491/2002 Α.Δ.Σ.

ΕΞΟΥΣΙΟΛΟΓΗΜΕΝΟΣ  
Ο ΔΗΜΑΡΧΟΣ ΔΡΑΜΑΣ  
ΓΕΩΜΑΡΤΑ ΜΑΡΤΑΡΙΤΣΗ