



04013460812030008



13251

ΕΦΗΜΕΡΙΣ ΤΗΣ ΚΥΒΕΡΝΗΣΕΩΣ

ΤΗΣ ΕΛΛΗΝΙΚΗΣ ΔΗΜΟΚΡΑΤΙΑΣ

ΤΕΥΧΟΣ ΤΕΤΑΡΤΟ

Αρ. Φύλλου 1346

8 Δεκεμβρίου 2003

ΠΕΡΙΕΧΟΜΕΝΑ

ΑΠΟΦΑΣΕΙΣ

- Καθορισμός ορίων αιγιαλού παραλίας στη θέση «Όρμος Μερικούντα Μεστά Δήμου Μαστιχοχωρίων Νήσου Χίου». 1
- Τροποποίηση σχεδίου Πόλεως Πατρών στην συμβολή των οδών Νιόβης και Αυτοκράτορος Βασιλείου, στο Ο.Τ. 1122 στην περιοχή Ζαρουχλείκων. 2

ΑΠΟΦΑΣΕΙΣ

- Αριθ. 1035422/3002/Β0010 (1)
Καθορισμός ορίων αιγιαλού παραλίας στη θέση «Όρμος Μερικούντα Μεστά Δήμου Μαστιχοχωρίων Νήσου Χίου».

Ο ΥΦΥΠΟΥΡΓΟΣ ΟΙΚΟΝΟΜΙΑΣ ΚΑΙ ΟΙΚΟΝΟΜΙΚΩΝ

Έχοντας υπόψη:

1. Τις διατάξεις της παρ. 2 του άρθρου 34 του Ν. 2971/2001, περί αιγιαλού και παραλίας, σύμφωνα με τις οποίες οι εκκρεμείς υποθέσεις που αφορούν τον καθορισμό αιγιαλού και παραλίας εξακολουθούν να διέπονται από τις ισχύουσες μέχρι την έναρξη ισχύος του νόμου αυτού διατάξεις.
2. Την 252/2002 γνωμοδότηση του Νομικού Συμβουλίου του Κράτους,
3. Τις διατάξεις του Α.Ν.2344/1940.
4. Τις διατάξεις του Ν.Δ.439/70 «περί συμπλήρωσης των διατάξεων περί αιγιαλού».
5. Τις διατάξεις του άρθρου 3 του Ν. 2971/2001.
6. Τις διατάξεις του Ν. 719/77 «περί του τρόπου σύνταξης τοπογραφικών - υψομετρικών διαγραμμάτων από ιδιώτες μηχανικούς κλπ.».
7. Τις διατάξεις του Ν. 3200/55 «περί διοικητικής αποκεντρώσεως», όπως αυτές τροποποιήθηκαν με τα Ν.Δ. 532/70, Β.Δ. 704/70, Β.Δ. 705/70, Β.Δ. 192/72, Π.Δ. 71/84, Π.Δ. 347/86, Ν. 2026/92 και Π.Δ. 97/93.
8. Τις διατάξεις του Π.Δ. 551/88 «Οργάνωση Νομαρχιών - Οργάνωση Οικονομικών Υπηρεσιών» (ΦΕΚ 259τ.Α').
9. Τις διατάξεις του Ν. 2218/94 «περί ίδρυσης Νομαρχιακής Αυτοδιοίκησης κ.λ.π.» (ΦΕΚ 90τ.Α').

10. Τις διατάξεις του άρθρου 14 του Ν. 2399/96 «Υλοποίηση της εισοδηματικής πολιτικής έτους 1996 για μισθούς και συντάξεις και άλλες διατάξεις» (ΦΕΚ 90τ.Α'), με το οποίο καταργήθηκαν οι θέσεις των Περιφερειακών Διευθυντών και οι αρμοδιότητές τους περιήλθαν στο Γενικό Γραμματέα Περιφέρειας.

11. Τις διατάξεις των παρ. 2 και 6 του άρθρου 1 του Ν. 2503/97 «Διοίκηση, Οργάνωση, Στελέχωση της Περιφέρειας, ρύθμιση θεμάτων για την Τοπική Αυτοδιοίκηση και άλλες διατάξεις» (ΦΕΚ 107/Α), σύμφωνα με τις οποίες οι Περιφερειακές Υπηρεσίες του Υπουργείου Οικονομικών, που συγκροτούσαν την Περιφερειακή Διοίκηση του Νομού ή Νομαρχίας, δεν υπήχθησαν στην ενιαία οργανική μονάδα της Περιφέρειας, ούτε καταργήθηκαν, αλλά αποτελούν από 1.9.97, Υπηρεσίες του Υπουργείου Οικονομικών.

12. Το 28975/31.7.1997 έγγραφο της Δ/σης Διοίκησης του Υπουργείου Εσωτερικών, Δημ. Διοίκησης και Αποκέντρωσης, σύμφωνα με το οποίο οι αρμοδιότητες του Γενικού Γραμματέα της Περιφέρειας σε θέματα Υπηρεσιών του Υπουργείου Οικονομικών, μεταφέρονται από 1.9.1997 στον Υπουργό Οικονομικών.

13. Την 1065956/863/Α0006/15.7.2003 (ΦΕΚ 985 τ.Β'/16.7.2003) κοινή απόφαση των Πρωθυπουργού και Υπουργού Οικονομίας και Οικονομικών, περί ανάθεσης αρμοδιοτήτων του Υπουργού Οικονομίας και Οικονομικών στους Υφυπουργούς.

14. Την 1115093/1378/Α0006/17.12.2001 (ΦΕΚ 1720/τ.Β'/21.12.2001) απόφαση του Υφυπουργού Οικονομικών, περί μεταβίβασης αρμοδιοτήτων στο Γενικό Γραμματέα, στους Γενικούς Διευθυντές κλπ. του Υπουργείου Οικονομικών, όπως αυτή τροποποιήθηκε με την αριθμ. 1041136/468/Α0006/18.5.2002 (ΦΕΚ 633/22.5.2002 τ.Β') Απόφαση του Υφυπουργού Οικονομίας και Οικονομικών.

15. Την από 20.11.2002 έκθεση της Επιτροπής καθορισμού ορίων αιγιαλού παραλίας στην θέση Όρμος Μερικούντα Μεστά Δήμου Μαστιχοχωρίων Νήσου Χίου Ν. Χίου και το από Μάιο 2001 τοπογραφικό διάγραμμα κλίμακας 1:500 το οποίο έχει συνταχθεί από τον Τοπογράφο Μηχανικό Αρτιστεΐδη Παλαιοκρασσά σε μία (1) πινακίδα. Ελέγχθηκε για την ακρίβεια της αποτύπωσης στις 13.8.2002 και θεωρήθηκε στις 20.11.2002 από την Τοπογράφο Μηχανικό Λεμονιά Δημητράκη Υπάλληλο της Κτηματικής Υπηρεσίας Χίου.

16. Το 544.5/153/03/Αρ.Σχ. 162/21.2.2003 έγγραφο του Γενικού Επιτελείου Ναυτικού, αποφασίζουμε:

Επικυρώνουμε την από 20.11.2002 Έκθεση της κατά το άρθρο 3 του Ν. 2971/2001 «Περί αιγιαλού-παραλίας» αρμόδιας Επιτροπής καθορισμού ορίων αιγιαλού και παραλίας, για τον καθορισμό αιγιαλού παραλίας στη θέση Όρμος Μερικούντας Μεστά Δήμου Μαστιχοχωρίων Νήσου Νήσου Ν. Χίου και το από Μάιο 2001 τοπογραφικό διάγραμμα κλίμακας 1:500, το οποίο έχει συνταχθεί από τον Τοπογράφο Μηχανικό Αριστείδη Παλαιοκρασσά σε μία (1) πινακίδα. Ελέγχθηκε για την ακρίβεια της αποτύπωσης στις 13.8.2002 και θεωρήθηκε στις 20.11.2002 από την Τοπογράφο Μηχανικό Λεμονιά Δημητράκη Υπάλληλο της Κτηματικής Υπηρεσίας Χίου.

Στο τοπογραφικό αυτό διάγραμμα, καθορίσθηκε η οριογραμμή του αιγιαλού με κόκκινη συνεχή πολυγωνική γραμμή με στοιχεία 1,2,3,..... 16, 17.

Η οριογραμμή της παραλίας με κίτρινη συνεχή πολυγωνική γραμμή με στοιχεία 1', 2', 3', 16', 17', παράλληλη προς την οριογραμμή του αιγιαλού σε σταθερή απόσταση δέκα (10) μέτρων καθ'όλο το μήκος της.

Δεν υφίσταται παλαιός αιγιαλός.

Η παρούσα απόφαση μαζί με την έκθεση της Επιτροπής και το τοπογραφικό διάγραμμα να δημοσιευθούν στην Εφημερίδα της Κυβερνήσεως.

Αθήνα, 30 Οκτωβρίου 2003

Με εντολή Υφυπουργού
Ο Γενικός Διευθυντής
Δημ. Περιουσίας και Εθν. Κληρ/των
ΣΠΥΡΟΣ Ι. ΣΤΑΘΗΣ

**ΕΚΘΕΣΗ ΕΠΙΤΡΟΠΗΣ ΚΑΘΟΡΙΣΜΟΥ
ΤΩΝ ΟΡΙΩΝ ΑΙΓΙΑΛΟΥ - ΠΑΡΑΛΙΑΣ
(Άρθρο 3 Ν. 2971/2001)**

Για τον καθορισμό για πρώτη φορά των ορίων Αιγιαλού και Παραλίας στον όρμο «Μερικούντας»-Μεστά Δήμου Μαστιχοχωρίων, Νήσου Χίου, Νομού Χίου.

Στη Χίο σήμερα, 20 Νοεμβρίου 2002 οι υπογεγραμμένοι:

1. Τσούρος Νικόλαος - Εφοριακός ΠΕ/Α Αναπληρωτής Προϊστάμενος της Κτηματικής Υπηρεσίας Δημοσίου Ν. Χίου, με αναπληρωτή τον νόμιμο αναπληρωτή του, ως Πρόεδρος

2. Δημητράκη Λεμονιά - Τοπογράφος μηχανικός ΠΕ/Γ-Υπάλληλος της Κτηματικής Υπηρεσίας Δημοσίου Ν. Χίου, με αναπληρωτή τον Γεραζούνη Μάρκο πολιτικό μηχανικό Π.Ε/Δ υπάλληλο της Δ/σης Τοπικής Αυτοδιοίκησης και διοίκησης Ν. Χίου-Τμήμα Τ.Υ.Δ.Κ. ως μέλος

3. Χρόνης Αναστάσιος - Πλοίαρχος Α.Σ. Κεντρικός Λιμενάρχης Ν. Χίου με νόμιμο αναπληρωτή του τον Παριάρο Μιχάλη Αντιπλοίαρχο Α.Σ., ως μέλος

4. Μενδωνίδης Σταμάτης - Αναπ. Προϊστάμενος της Δ/σης Πολεοδομίας Νομαρχιακής Αυτοδιοίκησης Χίου με αναπληρωτή τον νόμιμο αναπληρωτή του, ως μέλος.

5. Δουλδούρης Ευστράτιος - Διευθυντής Χωροταξίας και Περιβάλλοντος της Γενικής Γραμματείας της Περιφέρειας με αναπληρωτή του τον Καρατζά Ιωάννη πολιτικό μηχανικό υπάλληλο της ίδιας Υπηρεσίας, ως μέλος, αποτελούντες την επιτροπή καθορισμού των ορίων Αιγιαλού και Παραλίας δυνάμει του άρθρου 3 του Ν. 2971/01, ορισθέντες δια της υπ' αριθ. 952/20.3.02 απόφασης του Προϊστάμενου της Οικονομικής Επιθεώρησης Β. Αιγαίου, συγκλιθείσα ύστερα από πρόσκληση του Προέδρου της

Επιτροπής, μεταβήκαμε στην προαναφερθείσα περιοχή στις 23 Ιουλίου 2002 και στις 13 Αυγούστου 2002.

Λαβόντες υπ' όψιν

1. Τα με αριθ. πρωτ. 525/923278/4.5.01 και 525/504598/31.7.02 έγγραφα του ΟΤΕ ΑΕ, με τα οποία ζητείται ο καθορισμός των ορίων του αιγιαλού στην προαναφερθείσα περιοχή.

2. Το από 23.5.01 Τοπογραφικό Διάγραμμα του Αριστείδη Παλαιοκρασσά Τοπογράφου Μηχανικού με ΑΜ 26317 σε μία πινακίδα, σε κλίμακα 1:500 που ελέγχθηκε από την Δημητράκη Λεμονιά - Τοπογράφο μηχανικό της Κτηματικής Υπηρεσίας Δημοσίου Ν. Χίου, στις 13.8.2002 και θεωρήθηκε στις 20.11.2002 από την Δημητράκη Λεμονιά - Τοπογράφο μηχανικό της Κτηματικής Υπηρεσίας Δημοσίου Ν. Χίου, όπως το άρθρο 20 του Ν. 719/77 και το με αριθμό πρωτοκόλου 1121409/35/1/24.1.2000 έγγραφο της Γενικής Δ/σης Δ.Π. και Εθνικών Κληρ/των-Δ/ση Τεχνικών Υπηρεσιών και Σιέγασης του Υπουργείου Οικονομικών ορίζει.

3. Τις διατάξεις του Ν. 2971/2001, όπως ισχύει σήμερα και του Α.Ν. 23440/40.

4. Την αντίληψη που σχηματίσαμε από την επιτόπια μετάβασή μας περί του πλάτους της βρεχόμενη ζώνης της ξηράς και των λοιπών συναφών στοιχείων ήτοι:

Α) Περιγραφή της περιοχής: Η περιοχή είναι ημιβραχώδης στο μεγαλύτερο τμήμα της, αποτελούμενη από σχιστολιθικούς σχηματισμούς και λοιπά παλαιοζωϊκά.

Η βλάστηση είναι χαμηλή και θαμνώδης.

Δεν υπάρχουν κτίσματα εντός της ζώνης του αιγιαλού σε όλο το μήκος, της υπό καθαρισμό περιοχής.

Β) Κατάσταση ακτής: Η περιοχή περικλείεται Βόρεια και Νότια από βραχίονες που σχηματίζουν φυσικό όρμο.

Η κατάσταση της ακτής είναι ημιβραχώδης με διαβρώσεις εκτεταμένου χαρακτήρα.

Σ' όλο το μήκος της η ακτή έχει χοντρό βότσαλο με ελάχιστη άμμο.

Γ) Ο θαλάσσιος χώρος έχει βάθος αρκετά μεγάλο της τάξης των 35 μέτρων σε απόσταση 750 μ. από την ακτή, με βραχώδη σύσταση στο Νοτιοδυτικό τμήμα του κόλπου και λασπώδη σύσταση στο Βόρειο τμήμα του.

Σε απόσταση 1/2 μίλι από την ακτή υπάρχει η βραχονησίδα «Κολυμπιά».

Ύφαλοι και ξέρες, παρατηρούνται μόνο στο Νοτιοδυτικό Τμήμα του κόλπου.

Το ανάπτυγμα πελάγους είναι μεγάλο εξαιτίας του προσανατολισμού και της θέσης της περιοχής.

Δ) Παλίρροιας: δεν παρατηρούνται. Τα θαλάσσια ρεύματα που υπάρχουν είναι τα ίδια σ' όλο το Β.Α. Αιγαίο και συγκεκριμένα κατευθύνονται αντίθετα προς τον πνέοντα άνεμο, με διεύθυνση από Βορρά προς Νότο και από Νότο προς Βορρά, με ταχύτητα προς Βορρά που κυμαίνεται από 0,5 μέχρι 2,5 κόμβους και με ταχύτητα προς Νότο, που κυμαίνεται από 0,5 μέχρι 1,5 κόμβους.

Ε) Επικρατούσες καιρικές συνθήκες: Επικρατούν οι ίδιες καιρικές συνθήκες, που επικρατούν σ' όλο το Β.Α. Αιγαίο. Οι επικρατούντες άνεμοι έχουν Β.Α. διεύθυνση και η έντασή τους δεν ξεπερνά το χειμώνα τα 7 Beauforts. Η υπό καθορισμό περιοχή είναι εκτεθειμένη στους Ν.Δ., Δυτικούς και Β.Δ. ανέμους, η ένταση των οποίων είναι περίπου 7 Beauforts το χειμώνα και 4-5 Beauforts το καλοκαίρι. Η ένταση των ΝΔ ανέμων δεν ξεπερνά τα 9 Beauforts.

Το ύψος του κύματος είναι της τάξης των 1,5-2,5 μ ειδικά, όταν επικρατούν Ν.Δ. άνεμοι.

Εν όψει των προαναφερθέντων η Επιτροπή αποφασίζει:

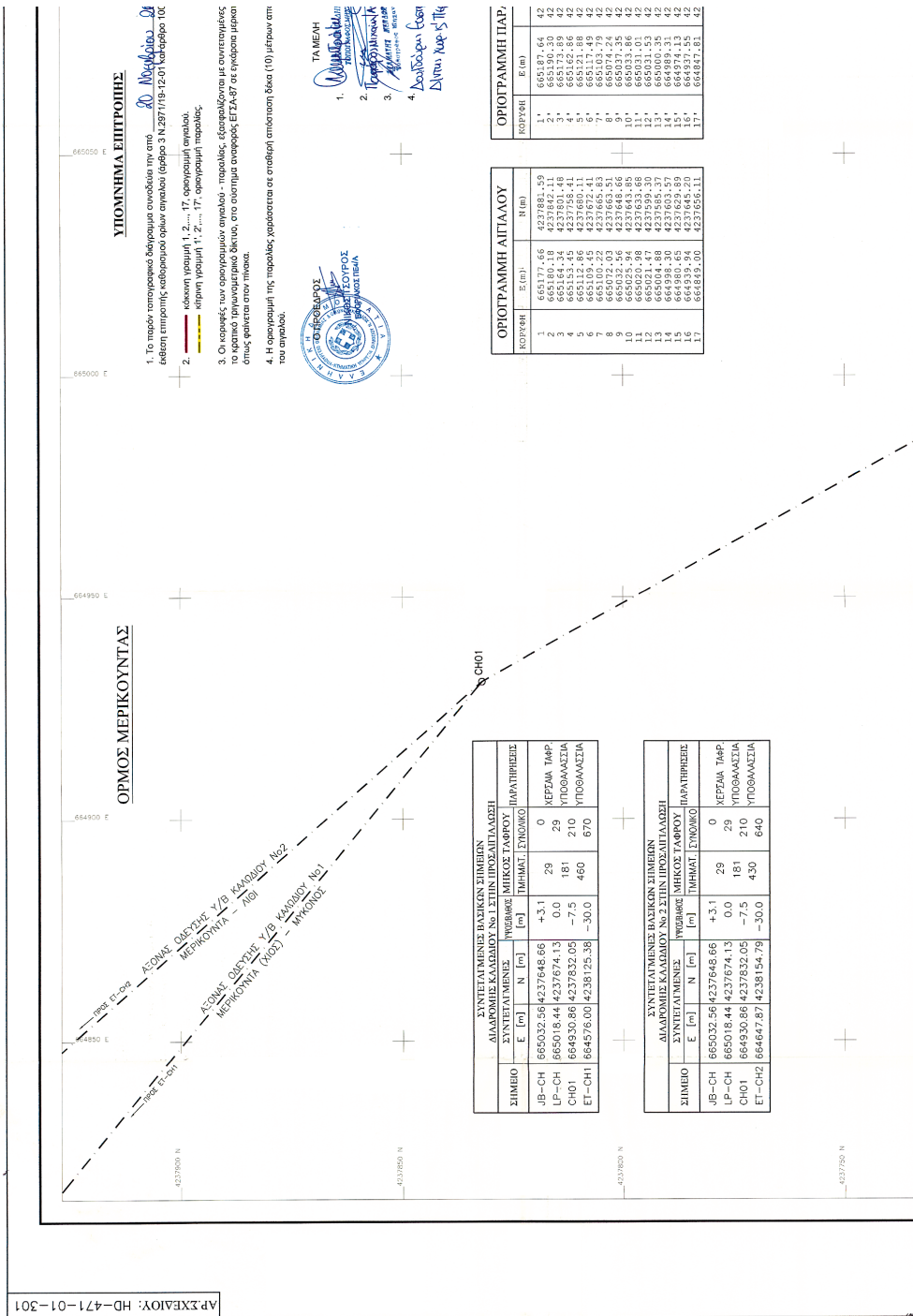
1. Καθορίζει επί του προαναφερθέντος Τοπογραφικού Διαγράμματος την οριογραμμή του Αιγιαλού με κόκκινη συνεχή πολυγωνική γραμμή 1, 2, 3, 4, 5, 6, 7, 8, 9, 10, 11, 12, 13, 14, 15, 16, 17, της οποίας οι κορυφές εξασφαλίζονται με ορθογώνιες συντεταγμένες, εξαρτημένες από το Κρατικό Τριγωνομετρικό Δίκτυο.

2. Την οριογραμμή της παραλίας με κίτρινη συνεχή πολυγωνική γραμμή 1', 2', 3', 4', 5', 6', 7', 8', 9', 10', 11', 12', 13', 14', 15', 16', 17', παράλληλη προς την οριογραμμή του αιγιαλού σε σταθερή απόσταση δέκα (10) μέτρων, καθ'όλο το μήκος της. Οι κορυφές της εξασφαλίζονται με ορθογώνιες συντεταγμένες, εξαρτημένες από το Κρατικό Τριγωνομετρικό Δίκτυο.

3. Δεν υπάρχουν ενδείξεις ύπαρξης Παλαιού Αιγιαλού. Τυχόν ύπαρξη θα μας την υποδείξει το ΓΕΝ.

Η Επιτροπή
Ο Πρόεδρος
ΝΙΚΟΣ ΤΣΟΥΡΟΣ

Τα Μέλη
ΛΕΜΟΝΙΑ ΔΗΜΗΤΡΑΚΗ
ΜΙΧΑΗΛ ΠΑΡΙΑΡΟΣ
ΣΤΑΜΑΤΗΣ ΜΕΝΔΩΝΙΔΗΣ
ΕΥΣΤΡΑΤΙΟΣ ΔΟΥΛΔΟΥΡΗΣ



ΥΠΟΜΝΗΜΑ ΕΠΙΤΡΟΠΗΣ

1. Το παρόν τοπογραφικό διάγραμμα συντάχθηκε επί του εδάφους επί της οδού 31277/77ης-72ης ταξινόμησης 101, 102, 103, 104, 105, 106, 107, 108, 109, 110, 111, 112, 113, 114, 115, 116, 117, 118, 119, 120, 121, 122, 123, 124, 125, 126, 127, 128, 129, 130, 131, 132, 133, 134, 135, 136, 137, 138, 139, 140, 141, 142, 143, 144, 145, 146, 147, 148, 149, 150, 151, 152, 153, 154, 155, 156, 157, 158, 159, 160, 161, 162, 163, 164, 165, 166, 167, 168, 169, 170, 171, 172, 173, 174, 175, 176, 177, 178, 179, 180, 181, 182, 183, 184, 185, 186, 187, 188, 189, 190, 191, 192, 193, 194, 195, 196, 197, 198, 199, 200, 201, 202, 203, 204, 205, 206, 207, 208, 209, 210, 211, 212, 213, 214, 215, 216, 217, 218, 219, 220, 221, 222, 223, 224, 225, 226, 227, 228, 229, 230, 231, 232, 233, 234, 235, 236, 237, 238, 239, 240, 241, 242, 243, 244, 245, 246, 247, 248, 249, 250, 251, 252, 253, 254, 255, 256, 257, 258, 259, 260, 261, 262, 263, 264, 265, 266, 267, 268, 269, 270, 271, 272, 273, 274, 275, 276, 277, 278, 279, 280, 281, 282, 283, 284, 285, 286, 287, 288, 289, 290, 291, 292, 293, 294, 295, 296, 297, 298, 299, 300, 301, 302, 303, 304, 305, 306, 307, 308, 309, 310, 311, 312, 313, 314, 315, 316, 317, 318, 319, 320, 321, 322, 323, 324, 325, 326, 327, 328, 329, 330, 331, 332, 333, 334, 335, 336, 337, 338, 339, 340, 341, 342, 343, 344, 345, 346, 347, 348, 349, 350, 351, 352, 353, 354, 355, 356, 357, 358, 359, 360, 361, 362, 363, 364, 365, 366, 367, 368, 369, 370, 371, 372, 373, 374, 375, 376, 377, 378, 379, 380, 381, 382, 383, 384, 385, 386, 387, 388, 389, 390, 391, 392, 393, 394, 395, 396, 397, 398, 399, 400, 401, 402, 403, 404, 405, 406, 407, 408, 409, 410, 411, 412, 413, 414, 415, 416, 417, 418, 419, 420, 421, 422, 423, 424, 425, 426, 427, 428, 429, 430, 431, 432, 433, 434, 435, 436, 437, 438, 439, 440, 441, 442, 443, 444, 445, 446, 447, 448, 449, 450, 451, 452, 453, 454, 455, 456, 457, 458, 459, 460, 461, 462, 463, 464, 465, 466, 467, 468, 469, 470, 471, 472, 473, 474, 475, 476, 477, 478, 479, 480, 481, 482, 483, 484, 485, 486, 487, 488, 489, 490, 491, 492, 493, 494, 495, 496, 497, 498, 499, 500, 501, 502, 503, 504, 505, 506, 507, 508, 509, 510, 511, 512, 513, 514, 515, 516, 517, 518, 519, 520, 521, 522, 523, 524, 525, 526, 527, 528, 529, 530, 531, 532, 533, 534, 535, 536, 537, 538, 539, 540, 541, 542, 543, 544, 545, 546, 547, 548, 549, 550, 551, 552, 553, 554, 555, 556, 557, 558, 559, 560, 561, 562, 563, 564, 565, 566, 567, 568, 569, 570, 571, 572, 573, 574, 575, 576, 577, 578, 579, 580, 581, 582, 583, 584, 585, 586, 587, 588, 589, 590, 591, 592, 593, 594, 595, 596, 597, 598, 599, 600, 601, 602, 603, 604, 605, 606, 607, 608, 609, 610, 611, 612, 613, 614, 615, 616, 617, 618, 619, 620, 621, 622, 623, 624, 625, 626, 627, 628, 629, 630, 631, 632, 633, 634, 635, 636, 637, 638, 639, 640, 641, 642, 643, 644, 645, 646, 647, 648, 649, 650, 651, 652, 653, 654, 655, 656, 657, 658, 659, 660, 661, 662, 663, 664, 665, 666, 667, 668, 669, 670, 671, 672, 673, 674, 675, 676, 677, 678, 679, 680, 681, 682, 683, 684, 685, 686, 687, 688, 689, 690, 691, 692, 693, 694, 695, 696, 697, 698, 699, 700, 701, 702, 703, 704, 705, 706, 707, 708, 709, 710, 711, 712, 713, 714, 715, 716, 717, 718, 719, 720, 721, 722, 723, 724, 725, 726, 727, 728, 729, 730, 731, 732, 733, 734, 735, 736, 737, 738, 739, 740, 741, 742, 743, 744, 745, 746, 747, 748, 749, 750, 751, 752, 753, 754, 755, 756, 757, 758, 759, 760, 761, 762, 763, 764, 765, 766, 767, 768, 769, 770, 771, 772, 773, 774, 775, 776, 777, 778, 779, 780, 781, 782, 783, 784, 785, 786, 787, 788, 789, 790, 791, 792, 793, 794, 795, 796, 797, 798, 799, 800, 801, 802, 803, 804, 805, 806, 807, 808, 809, 810, 811, 812, 813, 814, 815, 816, 817, 818, 819, 820, 821, 822, 823, 824, 825, 826, 827, 828, 829, 830, 831, 832, 833, 834, 835, 836, 837, 838, 839, 840, 841, 842, 843, 844, 845, 846, 847, 848, 849, 850, 851, 852, 853, 854, 855, 856, 857, 858, 859, 860, 861, 862, 863, 864, 865, 866, 867, 868, 869, 870, 871, 872, 873, 874, 875, 876, 877, 878, 879, 880, 881, 882, 883, 884, 885, 886, 887, 888, 889, 890, 891, 892, 893, 894, 895, 896, 897, 898, 899, 900, 901, 902, 903, 904, 905, 906, 907, 908, 909, 910, 911, 912, 913, 914, 915, 916, 917, 918, 919, 920, 921, 922, 923, 924, 925, 926, 927, 928, 929, 930, 931, 932, 933, 934, 935, 936, 937, 938, 939, 940, 941, 942, 943, 944, 945, 946, 947, 948, 949, 950, 951, 952, 953, 954, 955, 956, 957, 958, 959, 960, 961, 962, 963, 964, 965, 966, 967, 968, 969, 970, 971, 972, 973, 974, 975, 976, 977, 978, 979, 980, 981, 982, 983, 984, 985, 986, 987, 988, 989, 990, 991, 992, 993, 994, 995, 996, 997, 998, 999, 1000.
2. Κόκκινη γραμμή 1, 2, ..., 17, οριογραμμή αιγιαλού.
3. Οι κορυφές των οριογραμμών σημειώθηκαν με αυτοσημασμένους ορθογώνιους σταθμούς, στο σύστημα αναφοράς ΕΓΣΑ-87 σε ελαφρώς μικρότερη απόσταση από την ακτή.
4. Η οριογραμμή της παραλίας χαρακτηρίστηκε σε απόσταση δέκα (10) μέτρων από τον αιγιαλό.



- ΤΑ ΜΕΛΗ
1. *Λεμονία Δημητράκη*
 2. *Μιχαήλ Παριάρος*
 3. *Σταμάτης Μενδωνίδης*
 4. *Ευστράτιος Δουλδούρης*

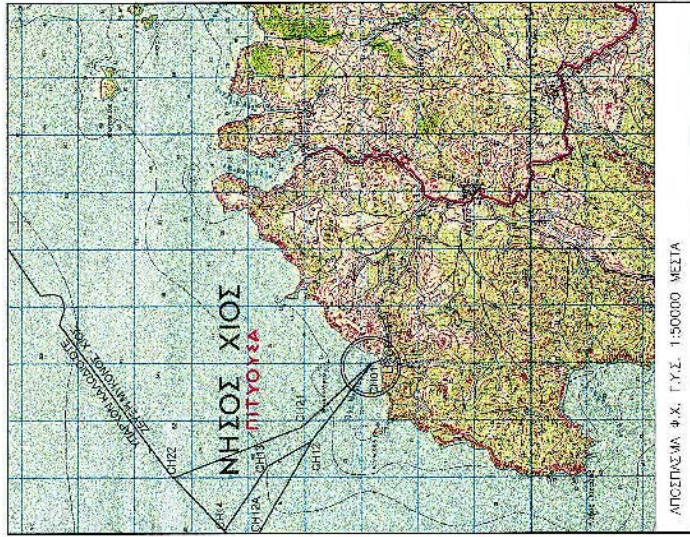
ΚΟΡΥΦΗ	Ε (m)	Ν (m)
1	665167.61	423763.63
2	665196.30	423762.11
3	665172.89	423750.48
4	665172.88	423750.48
5	665172.88	423750.48
6	665117.49	423762.41
7	665117.49	423762.41
8	665074.24	423763.51
9	665032.56	423768.66
10	665020.98	423763.68
11	665031.01	423763.68
12	665074.89	423759.37
13	665004.33	423763.57
14	664984.31	423763.57
15	664930.86	423763.57
16	664931.53	423763.57
17	664847.81	423765.11

ΚΟΡΥΦΗ	Ε (m)	Ν (m)
1	665177.62	423763.63
2	665180.19	423762.11
3	665164.34	423750.48
4	665164.34	423750.48
5	665132.86	423760.11
6	665109.45	423762.41
7	665109.45	423762.41
8	665072.03	423763.51
9	665032.56	423768.66
10	665020.98	423763.68
11	665031.01	423763.68
12	665074.89	423759.37
13	665004.33	423763.57
14	664984.30	423763.57
15	664930.84	423763.57
16	664930.94	423763.57
17	664849.00	423765.11

ΣΗΜΕΙΟ	ΣΥΝΤΕΤΑΓΜΕΝΕΣ		ΥΨΟΣ	ΕΠΙΜΕΤΡΟ	ΕΠΙΜΕΤΡΟ	ΕΠΙΜΕΤΡΟ	ΕΠΙΜΕΤΡΟ
	Ε (m)	Ν (m)					
JB-CH	665032.56	423768.66	+3.1	29	0	ΚΕΡΑΤΑ ΤΑΡ.	
LP-CH	665018.44	423767.13	0.0	181	29	ΥΠΘΘΑΛΣΙΑ	
CH01	664930.86	423782.05	-7.5	460	670	ΥΠΘΘΑΛΣΙΑ	
ET-CH1	664576.00	4238175.38	-30.0				

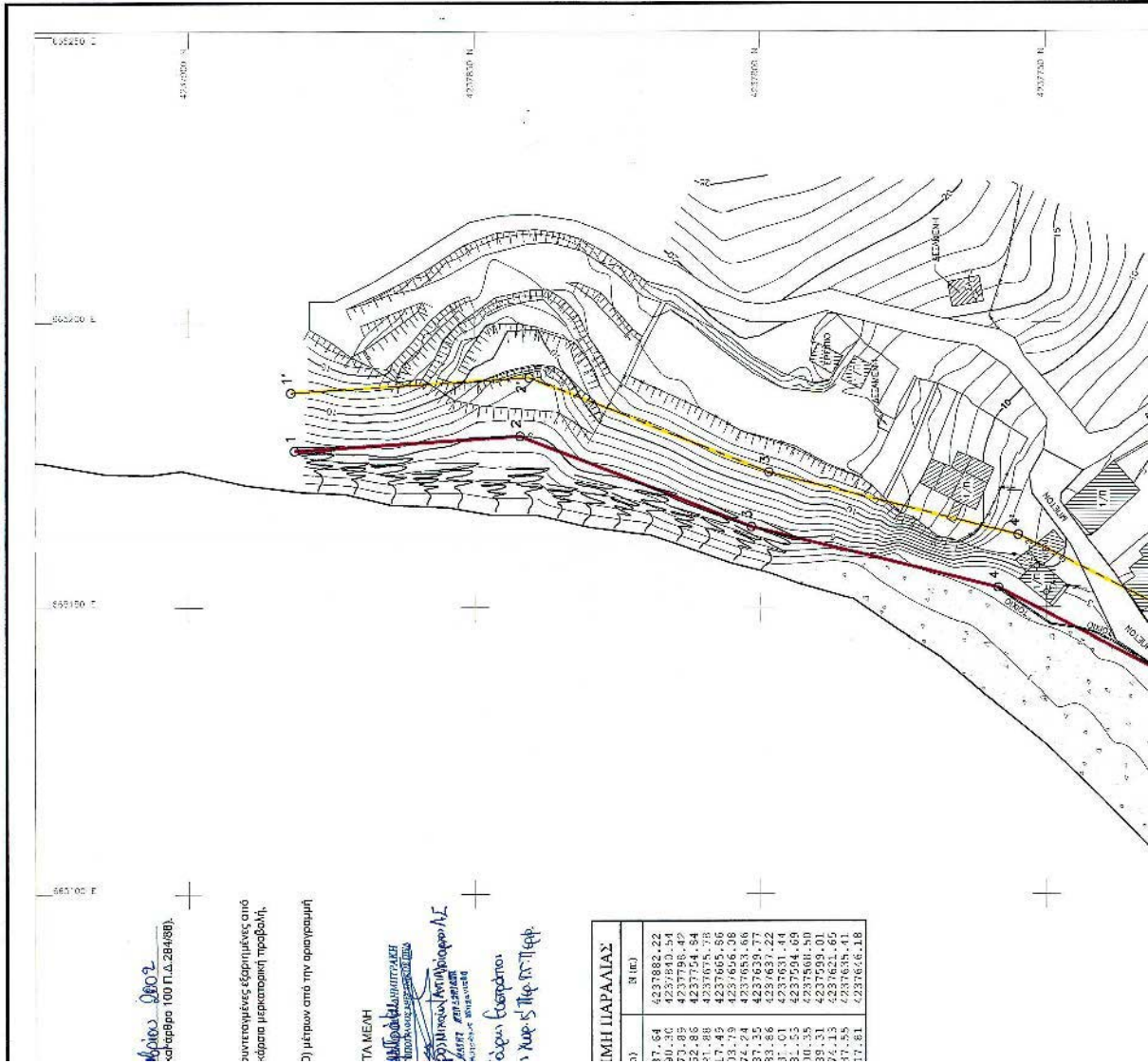
ΣΗΜΕΙΟ	ΣΥΝΤΕΤΑΓΜΕΝΕΣ		ΥΨΟΣ	ΕΠΙΜΕΤΡΟ	ΕΠΙΜΕΤΡΟ	ΕΠΙΜΕΤΡΟ	ΕΠΙΜΕΤΡΟ
	Ε (m)	Ν (m)					
JB-CH	665032.56	423768.66	+3.1	29	0	ΚΕΡΑΤΑ ΤΑΡ.	
LP-CH	665018.44	423767.13	0.0	181	29	ΥΠΘΘΑΛΣΙΑ	
CH01	664930.86	423782.05	-7.5	450	640	ΥΠΘΘΑΛΣΙΑ	
ET-CH2	664647.87	4238154.79	-30.0				

ΣΧΕΤΙΚΑ ΣΧΕΔΙΑ



ΣΥΜΒΟΛΑ

ΣΥΜΒΟΛΟ	ΑΝΚΥΣ
ΣΥΜΒΟΛΟ	ΑΝΚΥΣ ΚΑΙ ΧΑΛΚΙΑ
ΣΥΜΒΟΛΟ	ΒΡΥΧΙΑ
ΣΥΜΒΟΛΟ	ΤΟΚΟΣ ΑΠΟ ΓΕΡΕΣ
ΣΥΜΒΟΛΟ	ΦΡΑΓΓΗΣ ΜΑΚΡΥΤΗΡΙΑΣ (ΣΥΜΒΑΤΟΤΗΤΑ)
ΣΥΜΒΟΛΟ	ΦΥΣΙΚΟ ΓΡΑΝΕΙ
ΣΥΜΒΟΛΟ	ΡΕΥΜΑ
ΣΥΜΒΟΛΟ	ΘΑΛΗΣΣΙΟ - ΒΑΛΕΤΙΝΗ
ΣΥΜΒΟΛΟ	ΔΕΝΔΡΟ
ΣΥΜΒΟΛΟ	ΚΟΔΩΝΑ ΕΝΕΡΓΟΥ ΔΙΚΤΥΟΥ Δ.Ε.Η.
ΣΥΜΒΟΛΟ	ΚΟΔΩΝΑ ΕΝΕΡΓΟΥ ΔΙΚΤΥΟΥ Ο.Τ.Ε.
ΣΥΜΒΟΛΟ	ΦΕΛΑΤΟ - ΠΗΛΑΙ
ΣΥΜΒΟΛΟ	ΚΤΡΟΣ - ΚΙΤΩΝ
ΣΥΜΒΟΛΟ	ΣΤΑΣΗ ΑΠΟΤΥΠΩΣΕΩΣ
ΣΥΜΒΟΛΟ	ΣΗΜΕΙΟ ΠΡΟΣΕΛΙΠΩΣΗΣ
ΣΥΜΒΟΛΟ	ΟΔΗΓΗ ΦΥΛΛΙΟΥ ΠΡΟΣΕΛΙΠΩΣΗΣ
ΣΥΜΒΟΛΟ	ΤΕΛΟΣ ΥΠΟΘΑΛΣΣΙΑΣ ΤΑΥΡΟΥ
ΣΥΜΒΟΛΟ	ΣΗΜΕΙΟ ΘΑΛΗΣΣΙΟ ΕΝΕΡΓΗΣ ΚΑΛΩΔΙΟΥ
ΣΥΜΒΟΛΟ	ΥΠΟΘΑΛΣΣΙΑ ΟΔΗΓΗ ΚΑΛΩΔΙΟΥ
ΣΥΜΒΟΛΟ	ΥΠΟΘΑΛΣΣΙΑ ΤΑΥΡΟΣ ΠΡΟΣΤΑΣΙΑΣ
ΣΥΜΒΟΛΟ	ΟΔΗΓΗ ΠΕΡΥΦΑΝΣ ΤΑΥΡΟΥ ΠΡΟΣΤΑΣΙΑΣ
ΣΥΜΒΟΛΟ	ΕΙΣΟΔΟΣ-ΕΞΙΤΟΣΗΝ ΜΕ ΒΑΘΟΣ/ΥΨΟΣ 5m
ΣΥΜΒΟΛΟ	ΟΡΙΣΤΡΑΜΜΗ ΑΠΛΟΥ
ΣΥΜΒΟΛΟ	ΟΡΙΣΤΡΑΜΜΗ ΠΑΡΑΛΑΣ



ΚΩΔΙΚΟΣ ΟΡΘΟΣ
αριθμός 100 Π.Δ.284(88).

Συντεταγμένες εδαφοπίνακας από
έκδοση μετρεογραφική προφίλ.

2) μέτρων από την οριογραμμή

ΤΑ ΜΕΤΡΗ

ΑΡΧΙΤΕΚΤΟΝΙΚΟ ΓΡΑΦΕΙΟ
ΚΑΡΑΓΙΩΡΓΑΚΗΣ

ΚΑΡΑΓΙΩΡΓΑΚΗΣ
ΑΡΧΙΤΕΚΤΟΝΙΚΟ ΓΡΑΦΕΙΟ

ΕΥΡΩΚΑΤΑΣΤΑΣΗ

1 Χρυσή Στρίφη 157-11494

ΕΠΙΧΩΡΗ	ΕΠΙΧΩΡΗ
17.64	4237882.22
30.30	4237843.54
23.85	4237795.49
22.86	4237754.54
17.43	4237665.56
33.79	4237636.08
74.24	4237653.66
37.25	4237639.77
31.06	4237661.44
31.55	4237594.69
30.35	4237568.50
39.31	4237599.01
44.15	4237624.65
44.13	4237624.65
17.81	4237636.18

ΚΤΡΣ - ΚΤΙΣΜΑ	ΦΕΡΑΤΟ - ΠΙΣΤΩ
ΣΥΣΤΗΜΑ ΑΝΑΦΟΡΑΣ	
1. ΣΥΝΕΓΓΡΑΜΜΕΝΟ ΤΕΤΡΑΓΩΝΟ ΚΑΝΙΘΟΥ (ΣΤΑΘΟΙ ΣΤΟ ΕΓΧΑ-87 (ΕΛΛΕΜΦΟΡΕΣ 24' 6"5-80), ΕΠΙΦΑΝΕΙΑ ΜΕΤΡΟΛΟΓΙΚΗ ΠΡΟΣΘΗΤΗ - ΚΕΝΤΡΙΚΟΣ ΜΕΤΡΗΤΡΙΚΟΣ 24' 2. ΕΠΙΓΕΩΣ ΣΥΝΕΓΓΡΑΜΜΕΝΟΣ ΣΤΟ ΕΓΧΑ-87 (ΕΛΛΕΜΦΟΡΕΣ 6"5-80) ΕΠΙΦΑΝΕΙΑ ΜΕΤΡΟΛΟΓΙΚΗ ΠΡΟΣΘΗΤΗ - ΚΕΝΤΡΙΚΟΣ ΜΕΤΡΗΤΡΙΚΟΣ 24' 3. ΨΟΜΕΤΡΑ ΚΑΙ ΒΑΘΗ ΑΠΟ ΜΕΤΡ. ΣΤΑΘΜΗ ΘΑΛΑΣΣΑΣ - ΙΣΟΒΑΘΙΑΣΗ 1m	
ΕΜΠΙΣΤΕΥΤΙΚΟ	
ΕΘΝΙΚΟ ΤΥΠΟΓΡΑΦΕΙΟ ΓΙΑ ΤΕΧΝΙΚΕΣ ΑΝΟΙΚΤΗΣ ΑΓΟΡΑΣ ΣΥΝΕΓΓΡΑΜΜΑΤΑ ΚΑΤΑ ΤΟ ΠΑΡΑΡΤΗΡΙΟ	
ΕΛΛΗΝΙΚΗ ΔΗΜΟΚΡΑΤΙΑ	
ΝΟΜΟΣ ΧΙΟΥ	
ΟΡΜΟΣ ΜΕΡΙΚΟΥΝΤΑΣ - Δ. ΜΑΣΤΙΧΟΧΩΡΙΩΝ	
ΚΤΗΜΑΤΙΚΗ ΥΠΗΡΕΣΙΑ ΔΗΜΟΣΙΟΥ Ν. ΧΙΟΥ	
ΑΡΧΙΤΕΚΤΟΝΙΚΟ ΤΟΠΟΓΡΑΦΙΚΟ ΜΠΛΑΝΟΣ	23 ΜΑΡΤΙΟΥ 2001
ΜΕΛΕΤΗ	
"ΑΠΟΤΥΠΩΣΗ ΓΙΑ ΤΟΝ ΚΑΘΟΡΙΣΜΟ ΘΡΩΝ	
ΑΠΤΑΛΑΟΥ - ΠΑΡΑΛΙΑΣ ΣΤΗ ΘΕΣΗ ΜΕΡΙΚΟΥΝΤΑ	
ΔΗΜΟΥ ΜΑΣΤΙΧΟΧΩΡΙΩΝ"	
ΤΟΠΟΓΡΑΦΙΚΟ ΔΙΑΓΡΑΜΜΑ	
ΚΛΙΜΑΚΑ 1:500	
ΕΛΕΥΘΕΡΟ ΕΡΓΟ ΤΟΠΟΥ ΓΙΑ ΤΗΝ ΑΚΡΙΒΕΙΑ ΤΗΣ ΑΠΟΤΥΠΩΣΗΣ Ο ΕΠΙΒΛΕΠΩΝ ΜΗΧΑΝΙΚΟΣ	ΧΙΟΣ 13-8-2001 <i>Παπαδόπουλος</i> ΠΡΟΕΔΡΟΣ ΕΠΙΧΕΙΡΗΣΙΑΣ
ΘΕΩΡΗΤΙΚΟ Ο ΜΗΧΑΝΙΚΟΣ ΤΗΣ ΚΤΗΜΑΤΙΚΗΣ ΥΠΗΡΕΣΙΑΣ ΔΗΜΟΣΙΟΥ	ΧΙΟΣ 30-11-2002 <i>Παπαδόπουλος</i> ΠΡΟΕΔΡΟΣ ΕΠΙΧΕΙΡΗΣΙΑΣ
akti engineering ΚΑΡΥΣΣΟΣ ΔΡΟΜΟΣ ΕΠΙΧΕΙΡΗΣΙΑΣ	
ΜΠΟΤΑΣΗ 1084, 18437 ΠΕΡΜΑΤΕΣ ΤΗΛ: 01.041.80.863 FAX: 01.045.151.883	
ΟΤΕ ΟΡΓΑΝΙΣΜΟΣ ΠΟΛΙΤΙΚΟΚΟΙΝΩΝ ΕΛΛΑΔΑΣ	
ΕΡΓΟ ΜΕΛΕΤΗ ΚΑΤΑΣΤΑΣΗΣ ΥΠΟΒΡΥΧΙΟΥ ΚΑΛΔΑΙΟΥ "ΜΥΚΟΝΟΥ - ΧΙΟΥ" ΣΤΗ Ν. ΧΙΟ	
ΤΡΑΠΕΖΕΥΣΗ	Ο ΣΥΜΜΕΤΕΧΝΩΝ
ΤΟΠΟΓΡΑΦΙΚΟ ΔΙΑΓΡΑΜΜΑ ΠΡΟΣΔΙΟΡΙΣΜΟΥ ΚΑΘΩΣ ΚΑΙ ΣΤΗ ΘΕΣΗ ΜΕΡΙΚΟΥΝΤΑ Ν. ΧΙΟΥ	Ο ΣΥΜΜΕΤΕΧΝΩΝ
ΚΛΙΜΑΚΑ	ΑΝΑΒΕΒΛΗΤΗ
1:500	HD-471-01-30 0



Αριθ. 15215

(2)

Τροποποίηση σχεδίου Πόλεως Πατρών στην συμβολή των οδών Νιόβης και Αυτοκράτορος Βασιλείου, στο Ο.Τ. 1122 στην περιοχή Ζαρουχλείκων.

Ο ΝΟΜΑΡΧΗΣ ΑΧΑΪΑΣ

Έχοντας υπόψη:

1. Τις δ/ξεις του Νομ. Δ/τος της 17.7.1923, όπως μεταγενέστερα τροποποιήθηκαν - συμπληρώθηκαν και ειδικότερα τα άρθρα 1, 2, 3, 9, 11, 21, 29 & 70 αυτού.
2. Τις δ/ξεις του κεφ. ΙΙ του Π.Δ./3.4.1929 που διατηρήθηκαν σε ισχύ με το άρθρο 31, παρ. 3, του Ν. 1557/1985.
3. Την Εγκ. 43511/161/13.6.1988 του ΥΠΕΧΩΔΕ.
4. Τις δ/ξεις του άρθρου 10 του Ν. 3044/2002 (ΦΕΚ 197Α/27.8.2002).
5. Την από αίτηση του Γ. Χριστοδουλόπουλου προς τον Δήμο Πατρέων, με την οποία ζήτησε την έγκριση της υπόψη τροποποίηση του Σ.Π.
6. Το 14775/11.9.2003 έγγραφο της Δν/σης Αυτ/σης & Αποκ/σης της Περιφέρειας Δυτ. Ελλάδος με τον συνοδευτικό του φάκελλο τήρησης νόμιμης διαδικασίας.
7. Την 278/2003 απόφαση του Δήμου Πατρέων με την οποία γνωμοδοτεί ομόφωνα υπέρ της τροποποίησης.
8. Την Χ7328/14.9.88 (ΦΕΚ 693Δ/29.9.88) Απόφαση Νο-

μάρχη Αχαΐας και την αρ. Χ 395/4.2.93 (ΦΕΚ 141Δ/93) αναθεώρηση και επανέγκριση του Σχεδίου Πόλης της περιοχής Ζαρουχλείκων.

9. Την 13643/23.9.2003 εισήγηση της Δν/σης Πολεοδομίας στο ΣΧΟΠ Ν. Αχαΐας.

10. Την ομόφωνη θετική γνωμοδότηση του ΣΧΟΠ Ν. Αχαΐας πρακτικό 12/θέμα 1/17.10.2003, αποφασίζουμε:

Εγκρίνεται η τροποποίηση του ρυμοτομικού σχεδίου στο Ο.Τ. 1122 του σχεδίου πόλεως Πατρών (περιοχή Ζαρουχλείκων), σύμφωνα με την αρ. 278/2003 απόφαση του Δήμου Πατρέων & το αρ. 12/1/17.10.2003 πρακτικό του ΣΧΟΠ Ν. Αχαΐας, όπως αυτή συγκεκριμένα απεικονίζεται χρωματισμένη στο συνημμένο ρυμοτομικό διάγραμμα κλ. 1/500.

Το παρόν να δημοσιευθεί στην Εφημερίδα της Κυβερνήσεως μαζί με το συνοδευτικό σχέδιό του.

Με την παρούσα δεν προκαλείται δαπάνη σε βάρος του κρατικού προϋπολογισμού ούτε αυτού του αρμοδίου Ο.Τ.Α.

Η απόφαση αυτή να δημοσιευθεί στην Εφημερίδα της Κυβερνήσεως.

Πάτρα, 7 Νοεμβρίου 2003

Ο Νομάρχης
ΔΗΜ. ΚΑΤΣΙΚΟΠΟΥΛΟΣ

**ΤΡΟΠΟΠΟΙΗΣΗ ΡΥΘΟΤΟΜΙΚΟΥ ΣΧΕΔΙΟΥ ΠΟΛΕΩΣ
ΣΥΜΦΩΝΑ ΜΕ ΤΗΝ ΥΠ' ΑΡ.....ΑΠΟΦΑΣΗ
ΝΟΜΑΡΧΗΣ ΑΧΑΪΑΣ**

ΕΘΝΙΚΟ ΤΥΠΟΓΡΑΦΕΙΟ
Για τεχνικές λεπτομέρειες στις σχεδιαστικές
συμβουλές παρακαλούμε να απευθυνθείτε στο 446

Το παρόν συντάχθηκε την
αρχ. 15.2.2003 σύμφωνα με
Νομοθετική Απόφαση
Πολ. 15-Α-2003
Πο. υπ. αριθμ. 1499/2003, 144
Ο Υπουργός



**ΔΗΜΟΣ ΠΑΤΡΕΩΝ
Δ/ΣΗ ΠΟΛΕΟΔΟΜΙΚΟΥ
ΣΧΕΔΙΑΣΜΟΥ ΚΑΙ ΕΦΑΡΜΟΓΩΝ**

1. Θεωρείται όπως εγκρίθηκε με την υπ' αριθμ. 278/14-04-2003
απόφαση του του Δημοτικού Συμβουλίου.

2. Βάσει της § 3, άρθρ. 21, του Π.Δ. της 3-4-1929 περί ΓΟΚ
διασαφηνίζεται ότι: με την προτεινόμενη τροποποίηση κανένα
κτίριο δεν θίγεται και κανένα άρθρο υπαίθερο δεν καθίσταται
μη άρθρο.

Πάτρα, 26-08-2003...

Ο ΔΙΕΥΘΥΝΤΗΣ
ΠΟΛΕΟΔΟΜΙΚΟΥ ΣΧΕΔΙΑΣΜΟΥ
ΚΑΙ ΕΦΑΡΜΟΓΩΝ
Ο.Υ.



ΚΑΙΜΑΚΑ: 1:500
ΠΑΤΡΑ 27-8-2003

ΧΡΙΣΤΟΔΟΥΛΟΠΟΥΛΟΥ Γ. ΔΗΜΗΤΡΑ
ΔΙΠΛΩΜ. ΠΟΛΙΤΙΚΟΣ ΜΗΧΑΝΙΚΟΣ
ΠΟΛΙΤΙΚΗΣ ΣΧΟΛΗΣ ΠΑΝΙΠΙΟΥ ΠΑΤΡΩΝ
ΒΙΟΛΟΣ Τ.Ε.Ε. ΑΡΙΘΜΟΣ ΜΗΤΡΩΟΥ 68279
ΠΑΤΡΕΩΣ 14 - ΠΑΤΡΑ. ΤΗΛ: 2610 - 622.577
Α.Φ.Μ.: 046738079 - Ε.Γ.Δ.Ο.Υ.

Α/Α	ΟΝΟΜΑΤΕΠΩΝΥΜΟ	ΚΤΗΜΑΤΟΛΟΓΙΚΟΣ ΠΙΝΑΚΑΣ	ΔΙΕΥΘΥΝΣΗ
1	Χριστοδουλοπούλας Γεώργιος	Νισσής 17 - Πάτρα	Νισσής 17 - Πάτρα
2	Χριστοδουλοπούλας Μάρθα (δίδ του Χριστοδουλοπούλας Γεωργίου υπ.κ. Βασιλεία Κονώνη)	Τριφύλιου 33 - Πάτρα (Γενναίου 8 - Αθήνα)	Τριφύλιου 33 - Πάτρα
3	Τσίτσου Γεωργία	Ορφανής 17 - Πάτρα	Ορφανής 17 - Πάτρα
4	Χριστοδουλοπούλας Διονύσιος και Χριστοδουλοπούλας Ασημέντιας	Νισσής 13 - Πάτρα Καλαμαριάς 6 - Πάτρα	Νισσής 13 - Πάτρα
5	Δένις Αρθούσης	Νισσής 16 - Πάτρα	Νισσής 16 - Πάτρα
6	Δημοπούλας Περατζής	Νισσής 18 - Πάτρα	Νισσής 18 - Πάτρα
7	Λορέτζη Ελισάβετ	Τεσσαρ. Δ. Λαοαρχαία - Πάτρα	Τεσσαρ. Δ. Λαοαρχαία - Πάτρα
8	Καλαφάτος Γεώργιος	Νισσής 20 - Πάτρα	Νισσής 20 - Πάτρα