



04003321104030008



3413

ΕΦΗΜΕΡΙΣ ΤΗΣ ΚΥΒΕΡΝΗΣΕΩΣ

ΤΗΣ ΕΛΛΗΝΙΚΗΣ ΔΗΜΟΚΡΑΤΙΑΣ

ΤΕΥΧΟΣ ΤΕΤΑΡΤΟ

Αρ. Φύλλου 332

11 Απριλίου 2003

ΠΕΡΙΕΧΟΜΕΝΑ

ΑΠΟΦΑΣΕΙΣ

- Επικύρωση καθορισμού οριογραμμών του ρέματος στην περιοχή του Δ.Δ. Κριθιάς του Δήμου Ασσήρου Ν. Θεσσαλονίκης. 1
- Έγκριση τροποποίησης Σχεδίου Πόλεως Πατρών στο Ο.Τ. 1560 της περιοχής Έξω Αγυιάς (αποχαρακτηρισμός χώρου πλατείας λόγω άρσης απαλλοτριώσης) του Δήμου Πατρέων Ν. Αχαΐας..... 2
- Τροποποίηση του εγκεκριμένου ρυμοτομικού σχεδίου του Δήμου Ζεφυρίου με τη μετατόπιση των ρυμοτομικών και οικοδομικών γραμμών μεταξύ των Ο.Τ. 196Α και 196Β. 3
- Καθορισμός χρήσης έκτασης στην εκτός σχεδίου και εκτός ορίων περιοχή Δημ. Δ/σματος Άνω Πορόια Δήμου Κερκίνης Ν. Σερρών, προκειμένου να γίνει εργαστήριο ζαχαροπλαστικής και ζυμαρικών και εκθετήριο των παραπάνω προϊόντων, από τον Αγροτουριστικό Βιοτεχνικό Συνεταιρισμό Γυναικών Άνω Πορόρων..... 4

5. Την 5631/26.7.2000 απόφαση του Γενικού Γραμματέα Περιφέρειας Κεντρικής Μακεδονίας «Ορισμός εισηγητών και μεταβίβαση εξουσίας υπογραφής "με εντολή Γενικού Γραμματέα" αποφάσεων, εγγράφων και άλλων πράξεων στον Γενικό Διευθυντή, στους Προϊσταμένους Διευθύνσεων κ.λπ.».

6. Τις διατάξεις του άρθρου 6 του Ν. 880/79, όπως τροποποιήθηκε με το άρθρο 5 του Ν. 3010/2002 (ΦΕΚ 91/Α'/725.4.2002).

7. Το οικ.07/1927/27.2.2003 έγγραφο της Δ/σης Τεχν. Υπηρεσιών Ν.Α. Θεσσαλονίκης, με το οποίο μας διαβίβασε προς επικύρωση τον φάκελο της υπόψη οριοθέτησης.

8. Την 154/21.11.2002 απόφαση του Δήμου Ασσήρου Ν. Θεσσαλονίκης, από την οποία προκύπτει, ότι το οικείο Δημοτικό Συμβούλιο γνωμοδότησε υπέρ της υπόψη οριοθέτησης.

9. Την οικ.07/965/31.1.2003 απόφαση της Δ/σης Τεχνικών Υπηρεσιών Ν.Α. Θεσσαλονίκης για την έγκριση καθορισμού οριογραμμών του ρέματος στην περιοχή του θέματος, καθώς και το αντίστοιχο τοπογραφικό διάγραμμα, υπό κλίμακα 1:1.000 (σε ένα φύλλο), επί του οποίου καθορίστηκαν με κόκκινη γραμμή οι οριογραμμές του ρέματος.

Και επειδή:

1. Ο καθορισμός των υπόψη οριογραμμών έγινε σύμφωνα με τα προβλεπόμενα από τον ισχύοντα νόμο.

2. Ο φάκελος της υπόψη οριοθέτησης είναι πλήρης, περιλαμβάνει δε εκτός των στις παραγράφους 8 και 9 της παραπάνω ενότητας αναφερομένων και σχετικό τεύχος Τεχνικής Έκθεσης θεωρημένο από την Δ.Τ.Υ. Ν.Α. Θεσσαλονίκης, αποφασίζουμε:

Την επικύρωση του καθορισμού οριογραμμών του ρέματος στην περιοχή του Δ.Δ. Κριθιάς του Δήμου Ασσήρου Ν. Θεσ/νίκης, όπως εγκρίθηκε με την οικ.07/965/31.1.2003 απόφαση της Δ/σης Τεχνικών Υπηρεσιών Ν. Θεσσαλονίκης και εμφανίζονται με κόκκινη γραμμή σε τοπογραφικό διάγραμμα υπό κλίμακα 1:1.000 (ένα φύλλο).

Η απόφαση αυτή να δημοσιευθεί στην Εφημερίδα της Κυβερνήσεως, μαζί με το αντίστοιχο τοπογραφικό διάγραμμα σε σμίκρυνση.

Θεσσαλονίκη, 21 Μαρτίου 2003

Ο Γενικός Γραμματέας Περιφέρειας
ΗΛΙΑΣ ΛΙΑΚΟΠΟΥΛΟΣ

ΑΠΟΦΑΣΕΙΣ

- Αριθ. 1154 (1)
Επικύρωση καθορισμού οριογραμμών του ρέματος στην περιοχή του Δ.Δ. Κριθιάς του Δήμου Ασσήρου Ν. Θεσσαλονίκης.

Ο ΓΕΝΙΚΟΣ ΓΡΑΜΜΑΤΕΑΣ ΠΕΡΙΦΕΡΕΙΑΣ
ΚΕΝΤΡΙΚΗΣ ΜΑΚΕΔΟΝΙΑΣ

Έχοντας υπόψη:

1. Τις διατάξεις του Ν. 1558/85 «Κυβέρνηση και Κυβερνητικά όργανα».

2. Τον Ν. 1622/86 «Τοπική αυτοδιοίκηση, Περιφερειακή ανάπτυξη και δημοκρατικός προγραμματισμός».

3. Τις διατάξεις του Π.Δ. 71/93 «Καθορισμός αρμοδιοτήτων που διατηρούνται από τον Υπουργό και τις Περιφερειακές Αρχές ή όργανα διανομαρχιακού επιπέδου της Γ.Γ. Δημ. Έργων του ΥΠΕΧΩΔΕ».

4. Τις διατάξεις του Ν. 2503/97 «Διοίκηση, οργάνωση, στελέχωση της Περιφέρειας, ρύθμιση θεμάτων για την τοπική αυτοδιοίκηση και άλλες διατάξεις».

Αριθ.4038

(2)

Έγκριση τροποποίησης Σχεδίου Πόλεως Πατρών στο Ο.Τ. 1560 της περιοχής Έξω Αγυιάς (αποχαρακτηρισμός χώρου πλατείας λόγω άρσης απαλλοτρίωσης) του Δήμου Πατρέων Ν. Αχαΐας.

Ο ΝΟΜΑΡΧΗΣ ΑΧΑΪΑΣ

Έχοντας υπόψη:

1. Τις διατάξεις του Νομοθ. Δ/τος της 17.7.1923, όπως μεταγενέστερα τροποποιήθηκαν - συμπληρώθηκαν και ειδικότερα τα άρθρα 1, 2, 3, 9, 11, 21, 29 και 70 αυτού.
2. Τις διατάξεις του κεφ. ΙΙ του Π.Δ. 3.4.1929, που διατηρήθηκαν σε ισχύ με το άρθρο 31, παρ. 3, του Ν. 1557/1985.
3. Την Εγκ. 43511/161/55/13.6.1988 του Υ.ΠΕ.ΧΩ.Δ.Ε.
4. Τις διατάξεις του άρθρου 10 του Ν. 3044/2002 (ΦΕΚ 197/Α'), περί άσκησης πολεοδομικών αρμοδιοτήτων.
5. Την 551/2001 απόφαση του Δ/κού Εφετείου Πατρών, για άρση απαλλοτρίωσης ακινήτου στο ΚΧ/1560, λόγω παρέλευσης «ευλόγου χρόνου».
6. Το από 15.4.1972 (ΦΕΚ 97/Δ'/3.2.1972) Π. Δ/γμα έγκρισης του Σ.Π. της περιοχής Αγυιάς και η Χ.4694/27.4.1989 (ΦΕΚ 315/Δ'/25.5.1989) απόφαση Νομάρχη Αχαΐας, με την οποία αναθεωρήθηκε αυτό.
7. Τις από 13.9.2002, 30.1 και 32.2003 αιτήσεις των Μαρίας Τσότρα και Γεωργίου Σιαδήμα, που ζητούν την έγκριση της υπόψη τροποποίησης κατ' εφαρμογή της πιο πάνω (σχετικό 5) δικαστικής απόφασης.
8. Το 12316/17.9.2002 ερώτημα της Δ/σης Πολ/μίας και Περ/ντος προς το Δήμο Πατρέων, αναφορικά με το «...αν προτίθεται να προβεί στην επανακήρυξη του ρυμοτομικού σχεδίου .ολική ή μερική- και την αποζημίωση των ιδιοκτητών της έκτασης...».
9. Τα 1033/23.1.2003 και 1437/31.1.2003 έγγραφά μας προς τους αιτούντες για υποβολή πρότασης τροποποίησης, προκειμένου να καταστεί εφικτή η προώθηση της παρούσας διαδικασίας, λόγω μη απάντησης του Δήμου Πατρέων στο παραπάνω ερώτημα μέχρι εκείνη τη χρονική στιγμή.

10. Την 1653/4.2.2003 εισήγηση της Δ/σης Πολ/μίας και Περ/ντος προς το ΣΧΟΠ Ν. Αχαΐας, με το συνοδευτικό αυτής διάγραμμα.

11. Το 3334/Π142/12.2.2003 έγγραφο άποψης του Δήμου Πατρέων με το συνοδευτικό του διάγραμμα.

12. Το 2/5/21.2.2003 πρακτικό έγκρισης του ΣΧΟΠ Ν. Αχαΐας.

13. Τις διατάξεις των παρ. 4 και 6 του άρθρου 11 του Ν. 2882/2001 (ΦΕΚ 17/Α'/6.2. 2001), σε συνδυασμό με την διάταξη της παρ. 1γ του άρθρου 1 του Ν. 2985/2002.

14. Τις διατάξεις των παρ. 1β και 4 του άρθρου 10 του Ν. 3044/2002 (ΦΕΚ 197/Α'/27.8.2002).

15. Το 91776/6528/6.11.1992 έγγραφο του Υ.ΠΕ.ΧΩ.Δ.Ε., σύμφωνα με το οποίο για ανάλογες τροποποιήσεις δεν απαιτείται τήρηση της διαδικασίας του άρθρου 3 του Ν. Δ/τος της 17.7.1923 (ΣτΕ 3474/1985), αποφασίζουμε:

Εγκρίνεται η συνημμένη τροποποίηση του Σχεδίου Πόλεως Πατρών στο Ο.Τ. 1560 (περιοχή Έξω Αγυιάς), που αφορά σε αποχαρακτηρισμό ΚΧ χώρου/πλατείας, κατ' εφαρμογή της αρ. 551/2001 δικαστικής απόφασης, όπως αυτή απεικονίζεται χρωματισμένη στο συνοδευτικό διάγραμμα κλ. 1/500, σύμφωνα με την αρ. 2/5/21.2.2003 γνωμοδότηση του ΣΧΟΠ Ν. Αχαΐας.

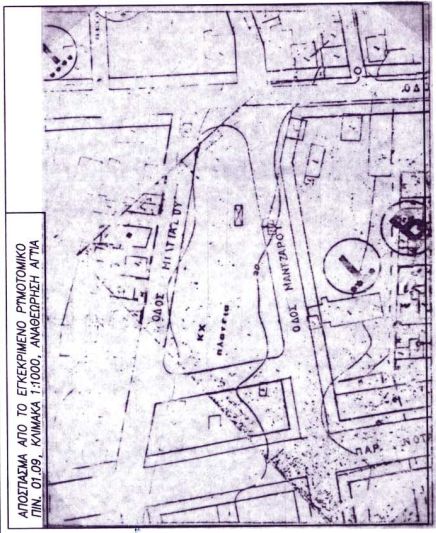
Καθορίζεται ως χρήση γης του προκύπτοντος ενιαίου Ο.Τ. 1560-1560α η «αμιγής κατοικία», κατά το περιεχόμενο του άρθρου 2 του Π. Δ/τος της 23-2/6.3.1987 (ΦΕΚ 166/Δ').

Από τις διατάξεις της απόφασης αυτής δεν προκαλείται δαπάνη σε βάρος του κρατικού προϋπολογισμού, ούτε αυτού του αρμόδιου ΟΤΑ.

Η απόφαση αυτή με το συνοδευτικό της διάγραμμα να δημοσιευθεί στην Εφημερίδα της Κυβερνήσεως, οπότε και αρχίζει η ισχύς της.

Πάτρα, 27 Μαρτίου 2003

Ο Νομάρχης
ΔΗΜΗΤΡΗΣ ΚΑΤΣΙΚΟΠΟΥΛΟΣ



ΑΠΟΣΤΑΣΜΑ ΑΠΟ ΤΟ ΕΓΚΡΙΜΕΝΟ ΓΡΩΤΟΜΙΚΟ ΠΛΑΝ. ΟΙ.09, ΚΩΝΙΚΑ 1:1000, ΑΝΑΒΕΡΘΡΗ ΑΓΙΑ

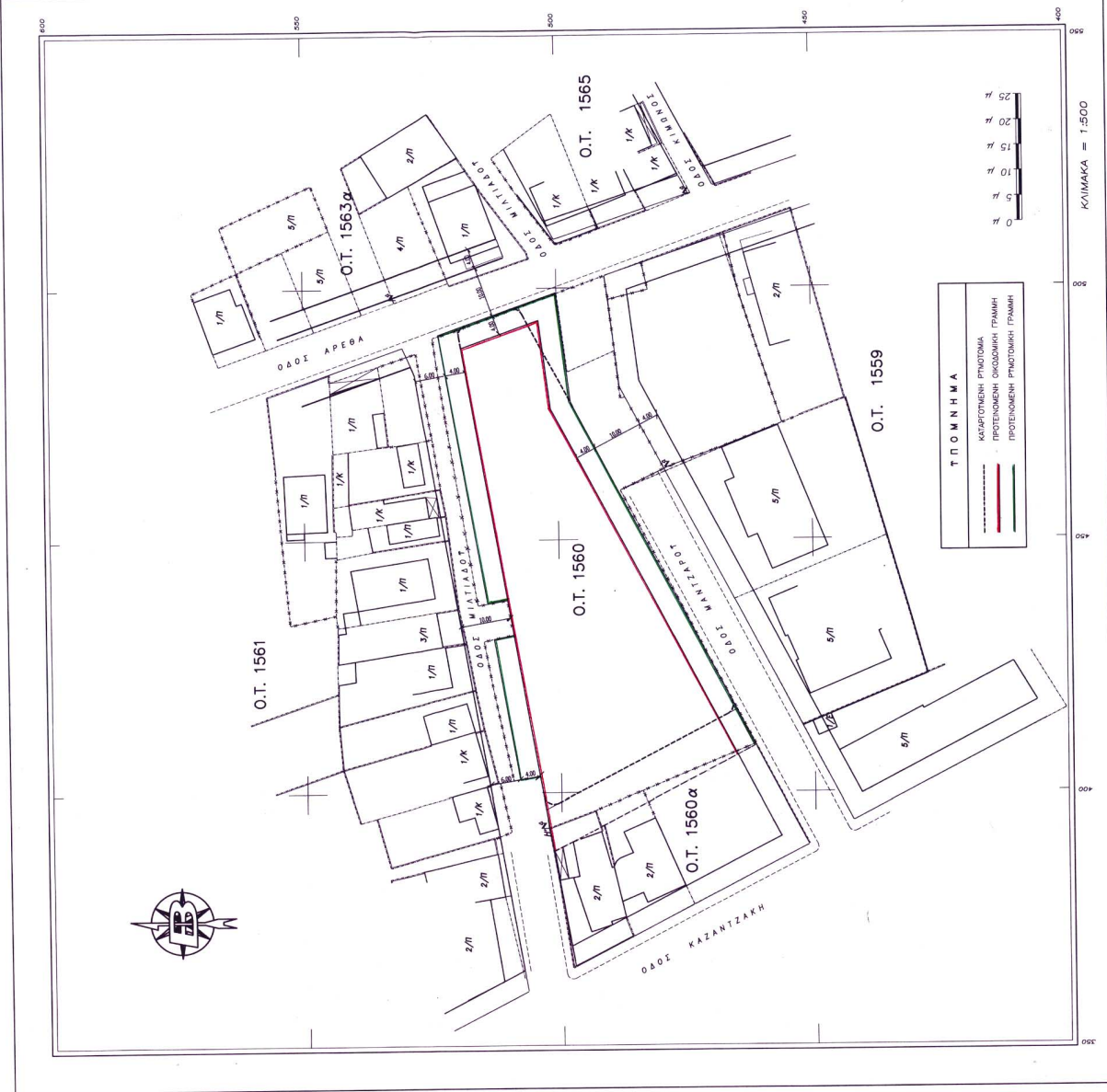
ΟΡΘΟ ΜΕΤΡΗΣΕΩΣ
 1. ΠΛΑΝΟ 15-4-97/2 (Μ.Ε.Κ. 9/17-5-97/2) (Σύμβαση) Π.Δ. 111/97 (Μ.Ε.Κ. 15/17-5-97/2)
 2. ΠΛΑΝΟ 15-4-97/2 (Μ.Ε.Κ. 9/17-5-97/2) (Σύμβαση) Π.Δ. 111/97 (Μ.Ε.Κ. 15/17-5-97/2)
 3. ΠΛΑΝΟ 15-4-97/2 (Μ.Ε.Κ. 9/17-5-97/2) (Σύμβαση) Π.Δ. 111/97 (Μ.Ε.Κ. 15/17-5-97/2)
 4. ΠΛΑΝΟ 15-4-97/2 (Μ.Ε.Κ. 9/17-5-97/2) (Σύμβαση) Π.Δ. 111/97 (Μ.Ε.Κ. 15/17-5-97/2)
 5. ΠΛΑΝΟ 15-4-97/2 (Μ.Ε.Κ. 9/17-5-97/2) (Σύμβαση) Π.Δ. 111/97 (Μ.Ε.Κ. 15/17-5-97/2)
 6. ΠΛΑΝΟ 15-4-97/2 (Μ.Ε.Κ. 9/17-5-97/2) (Σύμβαση) Π.Δ. 111/97 (Μ.Ε.Κ. 15/17-5-97/2)
 7. ΠΛΑΝΟ 15-4-97/2 (Μ.Ε.Κ. 9/17-5-97/2) (Σύμβαση) Π.Δ. 111/97 (Μ.Ε.Κ. 15/17-5-97/2)
 8. ΠΛΑΝΟ 15-4-97/2 (Μ.Ε.Κ. 9/17-5-97/2) (Σύμβαση) Π.Δ. 111/97 (Μ.Ε.Κ. 15/17-5-97/2)
 9. ΠΛΑΝΟ 15-4-97/2 (Μ.Ε.Κ. 9/17-5-97/2) (Σύμβαση) Π.Δ. 111/97 (Μ.Ε.Κ. 15/17-5-97/2)
 10. ΠΛΑΝΟ 15-4-97/2 (Μ.Ε.Κ. 9/17-5-97/2) (Σύμβαση) Π.Δ. 111/97 (Μ.Ε.Κ. 15/17-5-97/2)

Ε.Σ. 4038
 ΤΑΧΥΔΕΛΤΙΑ
 ΣΥΜΒΑΣΗ

Το παρόν συνοδεύει την
 μετ. 4038/2003 απόφαση
 Νομάρχου Αγιάς
 Έδραση ΔΕ. 3. 2163
 Για την Δυνα. Παράφρ. & Εγκρίση ΝΑ
 Ο Αρχιγ.



ΘΕΣΗ ΑΚΙΝΗΤΟΥ :	ΑΝΑΒΕΡΘΡΗ ΑΓΙΑ	ΚΛΙΜΑΚΑ	1:500
ΘΕΜΑ	ΤΟΠΟΓΡΑΦΙΚΟ ΔΙΑΓΡΑΜΜΑ	ΗΜΕΡΟΜΗΝΙΑ	4/03/03
ΣΧΕΔΙΟΥ		ΑΡ.ΣΧΕΔΙΟΥ	T-1
ΜΕΛΕΤΗ	ΤΡΟΠΟΠΟΙΗΣΗΣ Ο.Τ. 1560		
ΣΦΡΑΓΙΔΑ	Τ Π Ο Γ Ρ Α Φ Η		
ΠΑΡΑΤΗΡΗΣΕΙΣ :	ΜΕΤΡΗΣΕΩΣ, ΔΟΚΙΜΗΣ, ΑΣΤΕΡΙΑΣ, ΠΡΟΣΤΑΣΙΑΣ ΤΩΝ ΜΕΤΡΗΣΕΩΣ ΒΟΥΣ.		



Τ Π Ο Μ Η Η Μ Α

ΚΑΡΤΟΓΡΑΦΙΚΗ ΓΡΩΤΟΜΙΑ
ΠΡΟΤΕΛΟΜΕΝΗ ΟΙΚΟΔΟΜΙΚΗ ΓΡΑΜΜΗ
ΠΡΟΤΕΛΟΜΕΝΗ ΓΡΩΤΟΜΙΚΗ ΓΡΑΜΜΗ

ΚΛΙΜΑΚΑ = 1:500

Αριθ. Οικ.2980/293/03 (3)
Τροποποίηση του εγκεκριμένου ρυμοτομικού σχεδίου του Δήμου Ζεφυρίου με τη μετατόπιση των ρυμοτομικών και οικοδομικών γραμμών μεταξύ των Ο.Τ. 196Α και 196Β.

Ο ΝΟΜΑΡΧΗΣ ΔΥΤ. ΑΤΤΙΚΗΣ

Έχοντας υπόψη:

1. Τις διατάξεις του Ν.Δ. της 17ης Ιουλίου 1923, όπως μεταγενέστερα συμπληρώθηκαν και τροποποιήθηκαν.

2. Το Ν. 1577/1985 «Γενικός Οικοδομικός Κανονισμός», όπως ισχύει μετά το Ν. 2831/2000 (ΦΕΚ 140/Α).

3. Τα άρθρα 152 παρ. 6, 154 και 161 του από 14.7.1999 Π. Δ/γματος «Κώδικας Βασικής Πολεοδομικής Νομοθεσίας» (ΦΕΚ 580/Δ).

4. Τη 75724/1151/30.12.1983 (ΦΕΚ 767/Β/30.12.83) κοινή απόφαση του Υπουργού Προεδρίας της Κυβερνήσεως και Χωροταξίας, Οικισμού και Περιβάλλοντος «Κωδικοποίηση τροποποίηση και συμπλήρωση των Συλλογικών Οργάνων γνωμοδοτικής και αποφασιστικής αρμοδιότητας του Υπ. ΧΟΠ σε ενιαίο κείμενο».

5. Τις διατάξεις του Ν. 2218/94 (ίδρυση Νομαρχιακής Αυτοδιοίκησης) και τις τροποποιήσεις αυτού με το Ν. 2240/95.

6. Το άρθρο 10 παρ. 1α και 1β του Ν. 3044/27.8.2002 (ΦΕΚ 197/Α/2002) περί ασκήσεως αρμοδιοτήτων πολεοδομικού σχεδιασμού.

7. Την ΔΥ/7.3.2003 θετική εισήγηση της Δ/σης Πολεοδομίας Δυτ. Αττικής.

8. Την 23/03 ομόφωνη γνωμοδότηση του ΣΧΟΠ του Νομού, που διατυπώθηκε στο 5ο Πρακτικό στη συνεδρίαση της 18.3.2003.

9. Την 180/2002 απόφαση του Δ.Σ. Δήμου Ζεφυρίου.

10. Το γεγονός ότι με την παρούσα απόφαση δεν προκαλείται επιβάρυνση του κρατικού προϋπολογισμού ή αυτού του Ο.Τ.Α., αποφασίζουμε:

Άρθρο 1

Εγκρίνεται η τροποποίηση του εγκεκριμένου ρυμοτομικού σχεδίου του Δήμου Ζεφυρίου με την μετατόπιση των οικοδομικών και ρυμοτομικών γραμμών μεταξύ των Ο.Τ. 196Α και 196Β, όπως αναλυτικά φαίνεται στο συνημμένο τοπογραφικό διάγραμμα σε κλίμακα 1:500, που έχει θεωρηθεί από τον Αν/τή Δ/ντή της Δ/σης Πολεοδομίας Δυτικής Αττικής, και που το αντίτυπό του θα δημοσιευθεί με αυτή την απόφαση στην Εφημερίδα της Κυβερνήσεως.

Άρθρο 2

Η ισχύς αυτής της απόφασης αρχίζει από την ημερομηνία δημοσίευσής της στην Εφημερίδα της Κυβερνήσεως.

Η απόφαση αυτή να δημοσιευθεί στην Εφημερίδα της Κυβερνήσεως.

Ελευσίνα, 3 Μαρτίου 2003

Ο Νομάρχης
ΑΡΙΣΤΕΙΔΗΣ ΑΡΚΟΥΔΑΡΗΣ

Αριθ. 928

(4)

Καθορισμός χρήσης έκτασης στην εκτός σχεδίου και εκτός ορίων περιοχή Δημ. Δ/σματος Άνω Πορόια Δήμου Κερκίνης Ν. Σερρών, προκειμένου να γίνει εργαστήριο ζαχαροπλαστικής και ζυμαρικών και εκθετήριο των παραπάνω προϊόντων, από τον Αγροτουριστικό Βιοτεχνικό Συνεταιρισμό Γυναικών Άνω Ποροίων.

Ο ΝΟΜΑΡΧΗΣ ΣΕΡΡΩΝ

Έχοντας υπόψη:

1. Τις διατάξεις του Ν. 1512/1985 «Τροποποίηση και συμπλήρωση πολεοδομικών διατάξεων, ρύθμιση συναφών θεμάτων», και ειδικότερα το άρθρο 3 αυτού.
2. Τις διατάξεις του άρθρου 29Α του Ν. 1558/1985, που προστέθηκε με το άρθρο 27 του Ν. 2081/1992.
3. Την 9/2002 απόφαση του Δημοτικού Συμβουλίου Κερκίνης για παραχώρηση έκτασης 5.070 τ. μ. στον Αγροτουριστικό Βιοτεχνικό Συνεταιρισμό Γυναικών Άνω Ποροίων.
4. Το 1078/13.11.2002 έγγραφο του Πολεοδομ. Γραφείου Σιδηροκάστρου, ότι δεν έχει αντίρρηση για την ίδρυση του εν λόγω εργαστηρίου.

5. Το Δ.Π.466/10.2.2003 έγγραφο της Δ/σης Πολεοδομίας, Περιβάλλοντος και Κτηματολογίου Ν.Α. Σερρών, ότι δεν απαιτείται Προέγκριση Χωροθέτησης, αποφασίζουμε:

1. Καθορίζεται η χρήση στο υπό στοιχεία Ε, Ζ, Η, Θ, Ε τμήμα του αριθ. 3758 κοινόχρηστου αγροτεμαχίου, στην εκτός σχεδίου και εκτός ορίων οικισμού Άνω Ποροίων του Δήμου Κερκίνης, όπως αυτό φαίνεται στο συνημμένο τοπογραφικό διάγραμμα, με κλίμακα 1:2.000, για την ίδρυση εργαστηρίου ζαχαροπλαστικής και ζυμαρικών και εκθετήριο των παραπάνω προϊόντων.

2. Από τις διατάξεις της απόφασης αυτής δεν προκαλείται δαπάνη σε βάρος του προϋπολογισμού του Δήμου Κερκίνης.

Η απόφαση αυτή, μαζί με το τοπογραφικό διάγραμμα, με κλίμακα 1:500, που τη συνοδεύει, να δημοσιευθούν στην Εφημερίδα της Κυβερνήσεως, έχοντας ισχύ από τη δημοσίευσή τους.

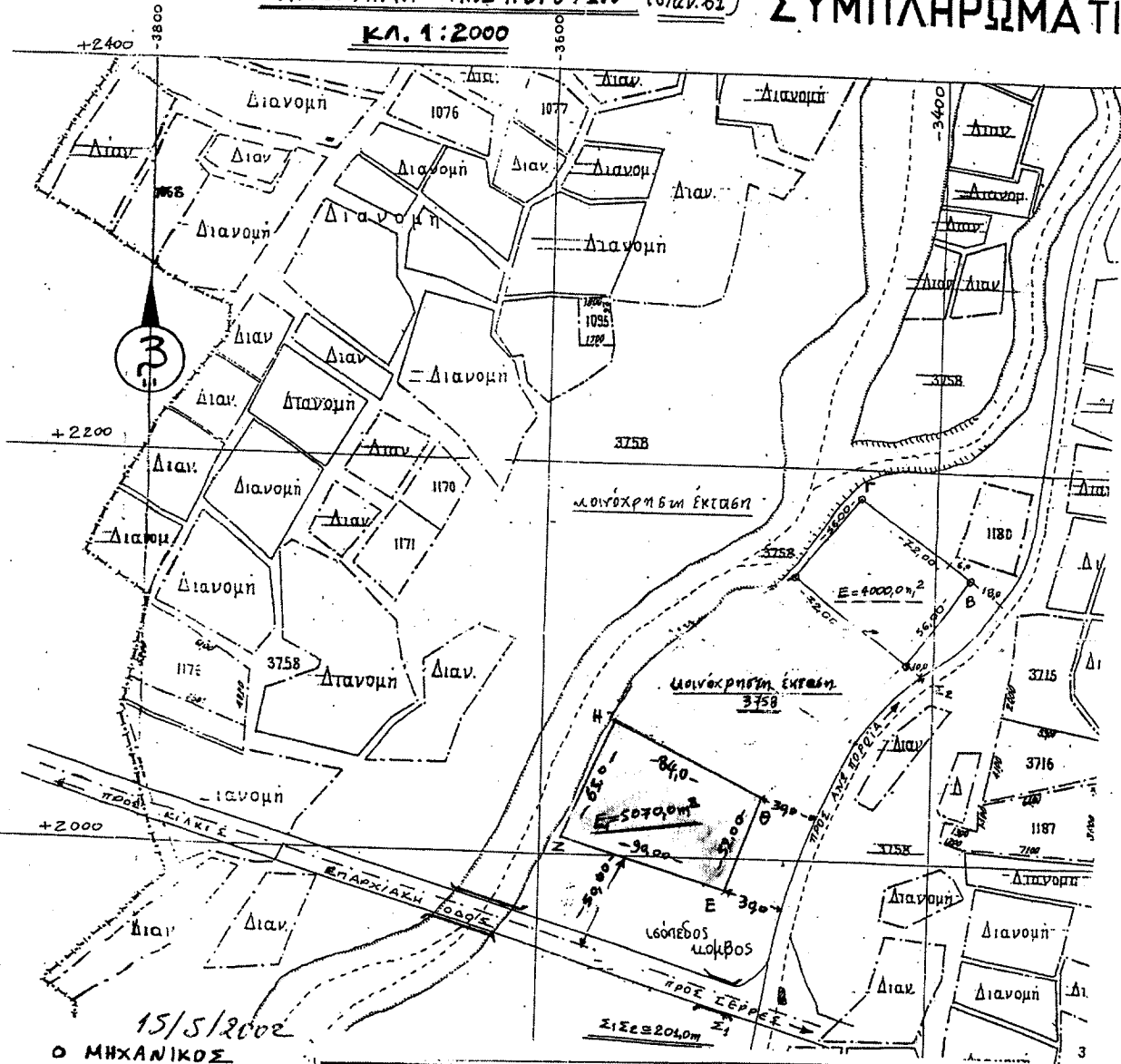
Σέρρες, 19 Μαρτίου 2003

Ο Νομάρχης
ΚΩΝΣΤΑΝΤΙΝΟΣ ΠΑΠΑΠΑΝΑΓΙΩΤΟΥ

ΤΟΠΟΓΡΑΦΙΚΟ ΔΙΑΓΡΑΜΜΑ

(2) ΤΕΜΑΧΙΟΥ: Ε.Ζ.Η.Θ.Ε, Εμβα = 5070,00 μ²
από το υπ' αριθμ. 3758 τεμαχίο του Αρ/τος
Ανωπορείων. ΑΓΡΟΚΗΤΗΜΑ ΑΝΩΠΟΡΕΙΩΝ (διαν. 61)
 ΚΛ. 1:2000

ΑΝΩ ΠΟΡΡ
ΣΥΜΠΛΗΡΩΜΑΤΙ



ΠΑΠΑΔΟΣΤΑΟΥ Α. ΕΥΑΓΓΕΛΟΣ
 ΔΙΠΛ. ΔΙΠΛ. ΤΟΠΟΓΡΑΦΙΚΩΝ ΜΕΤΡΗΣΕΩΝ
 ΓΕΩΛΟΓΩΝ ΚΑΙ ΜΗΧΑΝΙΚΩΝ
 ΜΕΛΟΣ Γ.Ε.Ε. ΤΗΣ ΕΤΕΡΗΣ ΕΝΩΣΗΣ ΤΩΝ ΤΟΠΟΓΡΑΦΩΝ
 ΠΑΙΔΕΥΣΗΣ ΚΑΙ ΘΡΗΣΚΕΥΜΑΤΩΝ
 69, Α. Α. 95, 1141

ΤΕΧΝΙΚΟ ΓΡΑΦΕΙΟ
 ΑΚΡΙΒΕΣ ΦΩΤΟΑΝΤΙΓΡΑΦΟ
 ΤΗΛ: Εργασ: 1813/03
 Δι' την Δοξη Πολυκοσμίας
 Περιοχ/νος & Κτηματολόγιον
 11. Θεσσαλονίκη

ΣΥΝΤΕΤΑΓΜΕΝΕΣ

Ε	-3503,0	1985,0	90,0
Ζ	-3589,0	2005,0	65,0
Η	-3563,0	2065,0	84,0
Θ	-3485,0	2030,0	84,0
Εμβα:	5070,00 μ ²		520

ΕΘΝΙΚΟ ΤΥΠΟΓΡΑΦΕΙΟ
 Για την έκδοση του παρόντος οφείλει να καταβληθεί κατά προ...

Το παρόν τεμαχίο έχει εκδοθεί με αριθμ. 929/19-3-05



ΑΡΧΙΤΕΚΤΟΝΟΣ ΠΟΛΥΤΕΧΝΙΚΗΣ ΣΧΟΛΗΣ
 Πολυτεχνείο Θεσσαλονίκης