



04003942404030008



4107

ΕΦΗΜΕΡΙΣ ΤΗΣ ΚΥΒΕΡΝΗΣΕΩΣ

ΤΗΣ ΕΛΛΗΝΙΚΗΣ ΔΗΜΟΚΡΑΤΙΑΣ

ΤΕΥΧΟΣ ΤΕΤΑΡΤΟ

Αρ. Φύλλου 394

24 Απριλίου 2003

ΠΕΡΙΕΧΟΜΕΝΑ

ΑΠΟΦΑΣΕΙΣ

Χαρακτηρισμός της οδού που συνδέει τα Δημοτικά Διαμερίσματα Κάτω Καστριτίου - Πλατανίου Δήμου Ρίου Ν. Αχαΐας.....	1
Τροποποίηση του ρυμοτομικού σχεδίου περιοχής Μιχελή Δήμου Ιλίου στο Ο.Τ. 889 για την έγκριση της ιδιωτικής οδού Ιωαννίνων ως οδού του εγκεκριμένου σχεδίου και του χαρακτηρισμού ως πεζόδρομου.	2
Τροποποίηση του ρυμοτομικού σχεδίου του Δήμου Κορυδαλλού στο ΟΤ 13β.	3

ΑΠΟΦΑΣΕΙΣ

Αριθ. 16324 Π.Ε (1)
Χαρακτηρισμός της οδού που συνδέει τα Δημοτικά Διαμερίσματα Κάτω Καστριτίου - Πλατανίου Δήμου Ρίου Ν. Αχαΐας.

Ο ΝΟΜΑΡΧΗΣ ΑΧΑΪΑΣ

Έχοντας υπόψη:

- 1) Τις δ/ξεις του Ν. 3200/55 περί διοικητικής αποκεντρώσεως και τις ίδιες του από 28.2.55 Β.Δ. περί εξαιρέσεως από τις αρμοδιότητες των Νομαρχών μερικών αντικειμένων αρμοδιότητας του Υπουργού.
- 2) Τις δ/ξεις του Ν.Δ. 532/70 περί συμπληρώσεως των διατάξεων περί διοικητικής αποκεντρώσεως.
- 3) Τις δ/ξεις του Β.Δ. 712/70 και εκείνες του Β.Δ. 721/70

και εκείνες του Β.Δ. 677/71 περί τροποποίησης και συμπληρώσεως του Β.Δ. 712/70.

4) Τις δ/ξεις του αρθ. 1 Π.Δ. 24/31.5.1985 και όπως αντικαταστάθηκε με την παρ. δδ του αρθ. 162 του Π.Δ. 14/27.7.1999 Φ.Ε.Κ 580 Δ/27.7.1999.

5) Την 27/31.3.1995 ΦΕΚ 357/Β/95 απόφαση Νομαρχιακής Αυτ/σης Αχαΐας περί συστάσεως Δ/νσεως Πολεοδ. & Περ/ντος Νομ. Αχαΐας.

6) Το 10781/6.11.2002 έγγραφο Δ. Ρίου.

7) Η 15220/02 εισήγηση της Δ/νσης Πολεοδ. & Περ/ντος προς το ΣΧΟΠ Ν. Αχαΐας.

8) Το 11/02 πρακτικό ΣΧΟΠ θέμα 11ο, αποφασίζουμε:

Άρθρο 1

Χαρακτηρίζουμε κύρια δημοτική οδό την οδό που συνδέει τα Δημ. Διαμερίσματα Κ. Καστριτίου - Πλατανίου & διέρχεται από την περιοχή Πανόραμα, ρέμα Καρρά Πλατανίου, περιοχή Κούτσουρα και καταλήγει στην επαρχιακή οδό Αγ. Βασιλείου - Πλατανίου.

Ο χαρακτηρισμός αυτός αναλυτικά φαίνεται στο συνημμένο διάγραμμα και σε κλίμακα 1/5000 που συνοδεύει την απόφασή μας.

Άρθρο 2

Η παρούσα απόφαση δεν επιβαρύνει τον κρατικό προϋπολογισμό ούτε τον προϋπολογισμό του οικείου Ο.Τ.Α


Η ισχύς της παρούσης απόφασης αρχίζει από την ημέρα δημοσίευσής στην εφημερίδα της Κυβερνήσεως.

Η απόφαση αυτή να δημοσιευθεί στην Εφημερίδα της Κυβερνήσεως.

Πάτρα, 8 Ιανουαρίου 2003

Ο Νομάρχης

ΔΗΜΗΤΡΙΟΣ ΚΑΤΣΙΚΟΠΟΥΛΟΣ



ΕΛΛΗΝΙΚΗ ΔΗΜΟΚΡΑΤΙΑ
 ΥΠΟΥΡΓΕΙΟ ΠΕΡΙΒΑΛΛΟΝΤΟΣ
 ΔΙΕΥΘΥΝΣΗ ΠΡΟΣΤΑΣΙΑΣ
 ΤΟ ΠΕΡΙΒΑΛΛΟΝΤΟΣ ΚΑΙ ΤΗΣ
 ΤΗΝ ΥΠ' ΑΡΙΘ. 16324/Β
 ΚΑΤΑ ΤΗΝ ΑΡΧΗΝ ΚΑΘ' ΗΡΑ
 ΣΤΑΘ. 11.03
 Ο Αρχηγός Υπηρεσίας: Για την Επιστ.
 ΠΡΟΚ. ΜΗΧΑΝΟΓΡΑΦΗΣΗ
 ΜΕ ΑΙ. Β.



ΕΘΝΙΚΟ ΤΥΠΟΓΡΑΦΕΙΟ
 ΓΙΑ ΤΕΧΝΙΚΟΥΣ ΛΟΓΟΥΣ, ΑΠΟ ΣΥΜΦΩΝΗΣΙΜΟ
 ΕΣΩΤΕΡΗΣ ΠΑΡΑΔΟΧΗΣ, ΚΑΤΑ ΠΟΣΟΣΤΟ 53%

Αριθ. 14542/379

(2)

Τροποποίηση του ρυμοτομικού σχεδίου περιοχής Μιχελή Δήμου Ιλίου στο Ο.Τ. 889 για την έγκριση της ιδιωτικής οδού Ιωαννίνων ως οδού του εγκεκριμένου σχεδίου και του χαρακτηρισμού ως πεζόδρομου.

Ο ΝΟΜΑΡΧΗΣ ΑΘΗΝΩΝ

Έχοντας υπόψη:

1. Τις διατάξεις των άρθρων 3 & 70 του από 17.7.1923 Δ/τος όπως μεταγενέστερα τροποποιήθηκαν και συμπληρώθηκαν.

2. Τις διατάξεις των άρθρων 152 & 154 του από 14/27.7.1999 Π.Δ/τος «Κώδικας Βασικής Πολεοδομικής Νομοθεσίας» (ΦΕΚ 580 Δ').

3. Τις διατάξεις του Π.Δ/τος 30/1996 «Κώδικας Νομαρχιακής Αυτοδιοίκησης» όπως τροποποιήθηκε και ισχύει σήμερα.

4. Τις διατάξεις του ισχύοντος Οργανισμού Εσωτερικής Λειτουργίας της Νομαρχίας Αθηνών (ΦΕΚ 1262 Β/31.12.1997) άρθρα 14 & 15.

5. Τις διατάξεις του Ν. 3044/02 (ΦΕΚ 197Α/28.8.2002) και ειδικότερα το άρθρο 10.

6. Την 195/5.4.2001 ομόφωνη απόφαση (γνωμοδότηση) του Δημοτικού Συμβουλίου Δήμου Ιλίου.

7. Την 6/3 (θέμα 1ο της 26.3.2003) γνωμοδότηση του ΣΧΟΠ του Νομαρχιακού Τομέα Δυτ. Αθήνας.

8. Το γεγονός ότι από τις διατάξεις αυτής της απόφασης δεν προκαλείται δαπάνη σε βάρος του Κρατικού Προϋπολογισμού και του προϋπολογισμού του Δήμου Ιλίου (άρθρο 27 του Ν. 2081/92).

9. Τα νόμιμα δικαιολογητικά που περιέχονται εντός του φακέλου, αποφασίζουμε:

Την τροποποίηση του ρυμοτομικού σχεδίου περιοχής Μιχελή Δήμου Ιλίου στο Ο.Τ. 889 για την έγκριση της ιδιωτικής οδού Ιωαννίνων, ως οδού του εγκεκριμένου σχεδίου και χαρακτηρισμό της ως πεζόδρομου, όπως φαίνεται στο σχετικό σχεδιάγραμμα 1: 500 που συνοδεύει την απόφαση αυτή.

Κατά της απόφασης αυτής επιτρέπεται η υποβολή προσφυγής στον Γενικό Γραμματέα Περιφέρειας, μόνο για παράβαση νόμου σύμφωνα με τις διατάξεις του άρθρου 69 του Π.Δ. 30/96 (ΦΕΚ 21Α/96) όπως τροποποιήθηκε και ισχύει, σε προθεσμία τριάντα (30) ημερών από τη δημοσίευση στην Εφημερίδα της Κυβέρνησης.

Η ισχύς της παρούσης απόφασης αρχίζει από την ημερομηνία δημοσίευσης στην Εφημερίδα της Κυβερνήσεως.


Η απόφαση αυτή να δημοσιευθεί στην Εφημερίδα της Κυβερνήσεως.

Αθήνα, 2 Απριλίου 2003


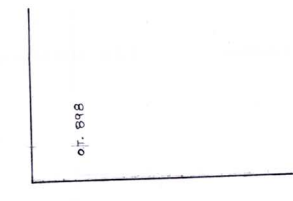
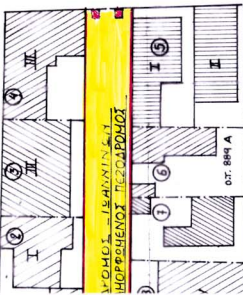
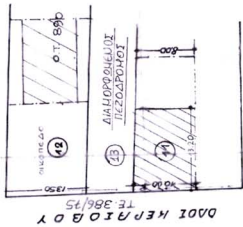
Ο Νομάρχης
ΙΩΑΝΝΗΣ ΣΓΟΥΡΟΣ

ΔΗΜΟΣ ΛΙΟΥ
 ΤΟΠΟΓΡΑΦΙΚΟ ΔΙΑΓΡΑΜΜΑ Ο.Τ. 889 ΠΕΡΙΟΧΗΣ ΜΙΧΕΛΙΝΗ
 ΓΙΑ ΤΗΝ ΜΕΤΑΡΡΟΠΗ ΤΗΣ ΙΔΙΩΤΙΚΗΣ ΟΔΟΥ ΣΕ ΠΕΖΟΔΡΟ

ΚΑΜΗΛΕ 4500



ΟΡΟΙ ΔΟΜΗΣΗΣ
 κατά κανόνα
 Δι/μνο 18,70 εκ/μσΔ, 20-8-70
 εκσθ. 2,475 εκ/μ, 5-4-15 αναδ/μσρμσ
 Ε : 200
 Π : 8
 Σ.Δ. : 1,60
 κάλυψη 70%
 κατά περίπτωση
 20-8-70
 Ε : 140
 Π : 6



ΝΟΜΑΡΧΙΑΚΗ ΑΥΤΟΔΙΟΙΚΗΣΗ ΑΘΗΝΩΝ - ΠΕΙΡΑΙΕΣ
 ΝΟΜΑΡΧΙΑ ΑΘΗΝΩΝ
 Δ/ΝΣΗ ΣΧΕΔΙΑΣΜΟΥ ΚΑΙ ΕΦΑΡΜΟΓΩΝ ΠΟΛΕΟΔΟΜΙΑΣ & ΠΕΡΙΒΑΛΛΟΝΤΟΣ
 ΤΜΗΜΑ ΠΟΛΕΟΔΟΜΙΚΟΥ ΣΧΕΔΙΑΣΜΟΥ

ΤΡΟΠΟΠΟΙΗΣΗ ΤΟΥ ΡΥΘΜΟΤΟΜΙΚΟΥ ΣΧΕΔΙΟΥ ΤΟΥ ΔΗΜΟΥ

ΔΗΜΟΣΙΕΥΘΗΚΕ
 Στο με αριθμό
 φύλλα του τόμου
 της Εφημερίδας της Κυβερνήσεως
 της

Το παρόν συνοδεύει την με αριθμό 14522/13
 απόφαση Νομάρχη που αφορά την τροποποίηση
 του ρυθμοτομικού σχεδίου του Δήμου ΛΙΟΥ
 στο Ο.Τ. 889 για την περιοχή της
 οδού καμηνί με αναρτήσεις ως οδού
 που εφευρέθηκεν εκτός και των
 κατασκευασμένων της ως περιφέρειας.

Αθήνα 2015
 ΟΚΟΜ ΑΡΧΙΤΕΣ
 [Signature]

ΕΛΛΗΝΙΚΗ ΔΗΜΟΚΡΑΤΙΑ
 ΥΠΟΥΡΓΕΙΟ ΠΕΡΙΒΑΛΛΟΝΤΟΣ ΚΑΙ ΕΝΕΡΓΕΙΑΣ
 ΓΕΝΙΚΗ ΔΙΕΥΘΥΝΣΗ ΠΕΡΙΒΑΛΛΟΝΤΟΣ ΚΑΙ ΕΝΕΡΓΕΙΑΣ
 ΔΙΕΥΘΥΝΣΗ ΟΡΓΑΝΩΣΗΣ ΚΑΙ ΕΦΑΡΜΟΓΩΝ

ΑΘΗΝΑ 13-11-2000
 Ο ΜΗΧΑΝΙΚΟΣ

Λ

Αριθ. οικ. Π 6010/A45/03

(3)

Τροποποίηση του ρυμοτομικού σχεδίου του Δήμου Κορυδαλλού στο ΟΤ 13β.

Ο ΝΟΜΑΡΧΗΣ ΠΕΙΡΑΙΑ

Έχοντας υπόψη:

1. Τις διατάξεις του Ν.Δ/τος της 17.7.1923 όπως μεταγενέστερα τροποποιήθηκαν και συμπληρώθηκαν και ειδικότερα τα άρθρα 3 και 70.
2. Τις διατάξεις του Α.Ν. 314/1968(Φ.Ε.Κ 47/Α) όπως τροποποιήθηκαν με το 1018/71 Ν. Δ/γμα(Φ.Ε.Κ 220/Α).
3. Τις διατάξεις του 183/86 Π.Δ/τος (Φ.Ε.Κ 70/Α).
4. Την εγκύκλιο ΔΤΕ/δ/43511/161/55/13.6.88 του Υ.ΠΕ.ΧΩ.Δ.Ε «περί οδηγίες και προδιαγραφές για τροποποιήσεις κ.λ.π. ρυμοτομικών σχεδίων».
5. Τις 389/99 και 498/2002 αποφάσεις του Δ.Σ. Κορυδαλλού.

6. Τη θετική 13.2.2003 Γνωμοδότηση του ΣΧΟΠ Νομαρχίας Πειραιά (αρ. πρακτ. 03).

7. Τις διατάξεις του Οργανισμού Νομαρχιακής Αυτοδιοίκησης Αθηνών - Πειραιά (Φ.Ε.Κ. 395/Β/11.5.95).

8. Το Ν. 3044/02 ΦΕΚ 197/Α/02 «περί μεταφοράς Σ.Δ. άρθρο 4 για άσκηση πολ. σχεδιασμού, αποφασίζουμε:

1. Την τροποποίηση του ρυμοτομικού σχεδίου του Δήμου Κορυδαλλού στο ΟΤ 13β με αποχαρακτηρισμό του τμήματος με στοιχεία (Α-Β-Γ-Δ-Α) από χώρο ανέγερσης σχολείου σε οικοδομήσιμο, όπως φαίνεται στο συνημμένο τοπογραφικό διάγραμμα.

2. Από τις διατάξεις της απόφασης αυτής δεν προκύπτει δαπάνη σε βάρος του προϋπολογισμού του Δήμου.

Η απόφαση αυτή να δημοσιευθεί στην Εφημερίδα της Κυβερνήσεως.

Πειραιάς, 4 Απριλίου 2003

Ο Νομάρχης
ΓΙΑΝΝΗΣ ΜΙΧΑΣ

ΠΙΝΑΚΑΣ ΙΔΙΟΚΤΗΤΩΝ

Α/Α	ΟΝΟΜΑΤΕΠΩΝΥΜΟΝ	ΔΙΕΥΘΥΝΣΗ
1	ΓΙΑΝΝΑΡΑΚΗ ΕΙΡΗΝΗ	ΜΑΚΕΔΟΝΙΑΣ 51 & ΣΑΜΟΥ
2	ΠΑΤΡΩΝΗ ΣΩΤΗΡΙΑ	ΣΑΜΟΥ 3
	ΠΑΤΡΩΝΗΣ ΚΩΝ/ΝΟΣ	"
3	ΛΑΖΗ ΧΡΥΣΟΥΛΑ	ΣΑΜΟΥ 5
4	(42 ^η & 7 ^η ΔΗΜ. ΣΧ.) Ο.Σ.Κ.	ΦΑΒΙΕΡΟΥ 28-30 (ΑΘΗΝΑ)
5	ΦΑΪΤΑΚΗ ΑΡΧΟΝΤΙΑ	ΑΓ. ΝΙΚΟΛΑΟΥ 10
6	ΝΙΚΟΛΑΟΥ ΙΩΑΝΝΗΣ	ΑΓ. ΝΙΚΟΛΑΟΥ 8
7	ΤΣΟΥΜΛΗ ΣΩΤΗΡΙΑ	ΜΑΚΕΔΟΝΙΑΣ 45 & ΑΓ. ΝΙΚΟΛΑΟΥ
8	ΒΟΓΑΤΖΑ ΒΑΣΙΛΙΚΗ	ΜΑΚΕΔΟΝΙΑΣ 47
9	ΦΟΥΡΝΑΡΗ ΜΑΡΙΑ	ΜΑΚΕΔΟΝΙΑΣ 49
10	ΔΙΑΚΑΚΗ ΒΑΣΩ	ΣΑΜΟΥ 2
11	ΜΠΙΣΚΙΝΙΩΤΗΣ ΜΙΚΑΗΛ	ΣΑΜΟΥ 4
12	ΣΤΕΚΟΥΛΕΑΣ ΧΡΗΣΤΟΣ	ΣΑΜΟΥ 6
13	ΚΑΡΑΚΑΤΣΑΝΗΣ ΣΤΑΥΡΟΣ	ΣΑΜΟΥ 8
14	ΧΟΛΕΒΑ ΕΛΕΝΗ	ΣΑΜΟΥ 10
15	ΑΓΝΩΣΤΟΣ	ΣΑΜΟΥ 12
16	ΧΡΥΣΟΧΟΥΔΗΣ ΓΙΩΡΓΟΣ	ΣΑΜΟΥ 14
17	ΔΡΟΣΟΥ ΜΑΡΙΑ	ΜΕΣΟΓΕΙΩΝ 49
18	ΧΩΝΔΡΟΚΟΥΚΗΣ ΚΑΛΛΙΘΩΣ	ΜΕΣΟΓΕΙΩΝ 47
19	ΒΑΡΒΑΡΕΙΟΣ ΠΑΥΛΟΣ	ΜΕΣΟΓΕΙΩΝ 45
20	ΓΛΗΜΗΣ ΚΩΣΤΑΣ	ΜΕΣΟΓΕΙΩΝ 43
21	ΣΠΑΝΙΟΛΟΣ ΚΩΝ/ΝΟΣ	ΜΕΣΟΓΕΙΩΝ 41Α
22	ΓΕΩΡΓΙΟΠΟΥΛΟΥ ΝΙΚΗ	ΑΓ. ΝΙΚΟΛΑΟΥ 17
23	ΣΥΒΡΗ ΦΩΤΕΙΝΗ	ΜΕΣΟΓΕΙΩΝ 41
24	(15 ^η ΝΗΠΙΑΓΩΓΕΙΟ) Ο.Σ.Κ.	ΦΑΒΙΕΡΟΥ 28-30 ΑΘΗΝΑ
25	ΔΕΡΒΙΣΟΠΟΥΛΟΣ ΠΑΤΡΟΚΛΟΣ	ΑΓ. ΝΙΚΟΛΑΟΥ 11
26	ΓΑΒΡΑΣ ΙΩΑΝΝΗΣ	ΑΓ. ΝΙΚΟΛΑΟΥ 9
27	ΜΟΤΣΟΒΟΛΕΑΣ ΠΕΤΡΟΣ	ΜΑΚΕΔΟΝΙΑΣ 48
28	ΒΕΡΝΑΔΟΣ ΣΤΑΜΑΤΗΣ	ΜΑΚΕΔΟΝΙΑΣ 50
29	ΚΑΠΕΛΟΣ ΠΑΝΑΓΙΩΤΗΣ	ΜΑΚΕΔΟΝΙΑΣ 52
30	ΟΙΚΟΝΟΜΑΚΗΣ ΠΑΝΑΓΙΩΤΗΣ	ΜΑΚΕΔΟΝΙΑΣ 54

ΒΕΒΑΙΩΣΗ

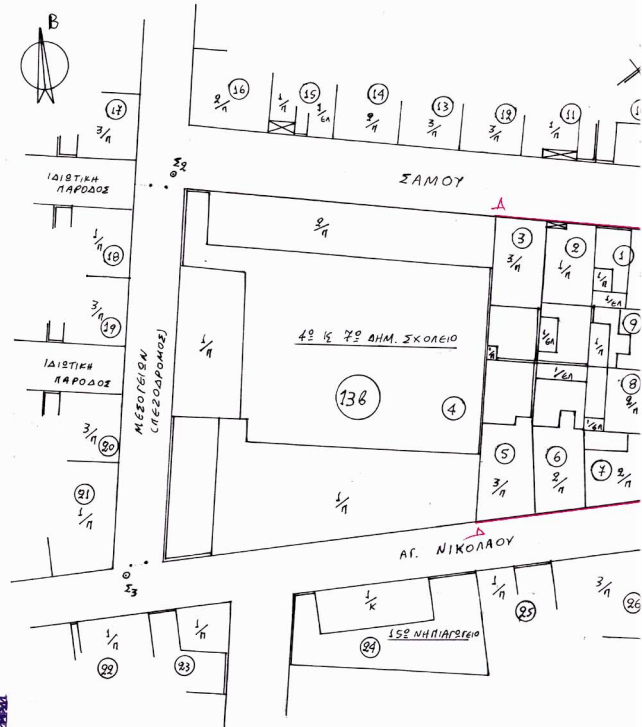
Βεβαιώνεται ότι το παρόν σχέδιο είναι το αναρτημένο στον Δήμο μας, αρμόδια θεωρημένο και συνοδεύει την αρ. 389/79 απόφαση του Δημοτικού Συμβουλίου

Κορυδαλλός

Η ΜΗΧΑΝΙΚΟΣ

Ο ΑΝΤΙΔΗΜΑΡΧΟΣ

ΣΤΑΥΡΟΣ ΚΑΣΙΜΑΤΗΣ



ΟΡΟΙ ΔΟΜΗΣΗΣ

ΣΥΓΜΑ ΡΥΜ-26-2-56 Παρ. έκδοση 6-3-56
 €: 150 €: 110
 Πρ: 8 Πρ: 6
 Κόλυση 70% Σ.Δ.: 1.8



7610/45/83
 Τροποποίηση 670 ΟΤ 138 του
 Δήμου Κορυδαλλού για επικαλυφθέντα
 οικοπέδα (Α-Β-Γ-Δ-Α) και
 χώρο οικοπέδου 670 ΟΤ 138
 ΑΡΙΘΜΟΣ 4-4-2003
 ΝΟΜΑΡΧΙΑΣ
 ΓΙΑΝΝΗΣ ΜΙΧΑΣ



ΔΗΜΟΣ ΚΟΡΥΔΑΛΛΟΥ
 ΤΡΟΠΟΠΟΙΗΣΗ ΡΥΘΟΤΟΜΙΚΟΥ ΣΧΕΔΙΟΥ
 ΣΤΟ Ο.Τ. 138
 (ΜΕΣΟΓΕΙΩΝ, ΣΑΜΟΥ, ΜΑΚΕΔΟΝΙΑΣ, ΑΓ ΝΙΚΟΛΑΟΥ)
 ΚΛΙΜΑΚΑ 1:500

Κορυδαλλός
 Η ΜΗΧΑΝΙΚΟΣ Ο ΑΝΤΙΔΗΜΑΡΧΟΣ

ΕΘΝΙΚΟ ΤΥΠΟΓΡΑΦΕΙΟ
 Για τεχνικούς λόγους στο σχεδιογραφικό
 έγινε αλλαγή κατά ποσοστό 4%

ΣΤΑΥΡΟΣ ΚΑΣΙΜΑΤΗΣ

ΤΑ ΔΕΛΤΙΑ ΤΩΝ ΟΤ 138
 ΑΡΙΘΜΟΣ 96/2003
 ΠΕΡΙΛΗΨΗ
 Ο
 ΤΗΝΜΑΤΑΡΧΗΣ ΤΗΝΜΑΤΟΣ
 ΦΟΡΕΑΣ ΣΧΕΔΙΑΣΜΟΥ
 Γ. ΔΑΦΝΑΛΑΚΗΣ

Απόσταση συγκεκριμένου ρυθοτομικού
 σχεδίου 1:500

