



04004862005030008



5113

ΕΦΗΜΕΡΙΣ ΤΗΣ ΚΥΒΕΡΝΗΣΕΩΣ

ΤΗΣ ΕΛΛΗΝΙΚΗΣ ΔΗΜΟΚΡΑΤΙΑΣ

ΤΕΥΧΟΣ ΤΕΤΑΡΤΟ

Αρ. Φύλλου 486

20 Μαΐου 2003

ΠΕΡΙΕΧΟΜΕΝΑ

ΑΠΟΦΑΣΕΙΣ

- Επικύρωση των οριογραμμών τμήματος του χειμάρρου Χάραδρου εντός του οικισμού Καστελλόκαμπου Δήμου Πατρέων (Ν. Αχαΐας)..... 1
- Τροποποίηση του εγκεκριμένου ρυμοτομικού σχεδίου του Δήμου Αθηναίων (Ν. Αττικής), καθορισμός χρήσης και κατάργηση προκηπίου. 2
- Κήρυξη αναδασωτέων εκτάσεων στη θέση «Καταγάτσι» Δημοτικού Διαμερίσματος Αγίου Νικολάου του Δήμου Σιθωνίας Ν. Χαλκιδικής..... 3

ΑΠΟΦΑΣΕΙΣ

- Αριθ. 16242 (1)
Επικύρωση των οριογραμμών τμήματος του χειμάρρου Χάραδρου εντός του οικισμού Καστελλόκαμπου Δήμου Πατρέων (Ν. Αχαΐας).

Η ΥΠΟΥΡΓΟΣ

ΠΕΡΙΒΑΛΛΟΝΤΟΣ, ΧΩΡΟΤΑΞΙΑΣ ΚΑΙ ΔΗΜ. ΕΡΓΩΝ

Έχοντας υπόψη:

1. Τις διατάξεις του άρθρου 5 του Ν. 3010/2002 «Εναρμόνιση του Ν. 1650/1986 με τις οδηγίες 97/11 Ε.Ε. και 96/61 Ε.Ε. διαδικασία οριοθέτησης και ρυθμίσεις θεμάτων για τα υδατορέματα και άλλες διατάξεις» (Α' 91).
2. Τις διατάξεις του άρθρου 29Α του Ν. 1558/1985 «Κυβέρνηση και Κυβερνητικά Όργανα» (Α' 137), όπως αυτό προστέθηκε με το άρθρο 27 του Ν. 2081/1992 (Α' 154) και τροποποιήθηκε με την παρ. 2α του άρθρου 1 του Ν. 2469/1997 (Α' 38).
3. Την Υ6/31.10.2001 απόφαση του Πρωθυπουργού και της Υπουργού Περιβάλλοντος, Χωροταξίας και Δημοσίων Έργων «Ανάθεση αρμοδιοτήτων Υπουργού Περιβάλλο-

ντος, Χωροταξίας και Δημοσίων Έργων στους Υφυπουργούς Περιβάλλοντος, Χωροταξίας και Δημοσίων Έργων» (Β' 1484).

4. Την 330/2002 γνωμοδότηση δημοτικού συμβουλίου Πατρέων.

5. Το 3606/6.3.2003 έγγραφο της Δ/σης Πολεοδομίας και Περι/τος Νομαρχιακής Αυτοδιοίκησης Αχαΐας και τη συνημμένη σε αυτό «Υδρογεωλογική, Υδραυλική και Περιβαλλοντική Μελέτη Οριοθέτησης του διευθετημένου και εγκιβωτισμένου χειμάρρου Χάραδρου Δημ. Πατρέων».

6. Το 581/3.3.2003 έγγραφο της Δ/σης Τεχνικών Υπηρεσιών Νομαρχιακής Αυτοδιοίκησης Αχαΐας.

7. Το 75/2003 υπηρεσιακό σημείωμα της Δ/σης Πολεοδομικού Σχεδιασμού - Τμήμα Δ'.

8. Το γεγονός ότι από τις κανονιστικές διατάξεις της απόφασης αυτής δεν προκαλείται δαπάνη σε βάρος του κρατικού προϋπολογισμού και του προϋπολογισμού του οικείου Ο.Τ.Α., αποφασίζουμε:

1. Επικυρώνεται ο καθορισμός οριογραμμών τμήματος του χειμάρρου Χάραδρου που βρίσκεται στον οικισμό Καστελλόκαμπο δήμου Πατρέων (Ν. Αχαΐας) που εγκρίθηκαν από τη Δ/ση Τεχνικών Υπηρεσιών Νομαρχιακής Αυτοδιοίκησης Αχαΐας και φαίνονται με κόκκινη γραμμή στο σχετικό πρωτότυπο διάγραμμα σε κλίμακα 1:1000 που θεωρήθηκε από τον Προϊστάμενο της Δ/σης Τοπογραφικών Εφαρμογών με την 16242/2003 πράξη του και αντίτυπό του σε φωτοσμίκρυνση δημοσιεύεται με την παρούσα απόφαση.

2. Η ισχύς της παρούσας απόφασης αρχίζει από τη δημοσίευσή της στην Εφημερίδα της Κυβερνήσεως.

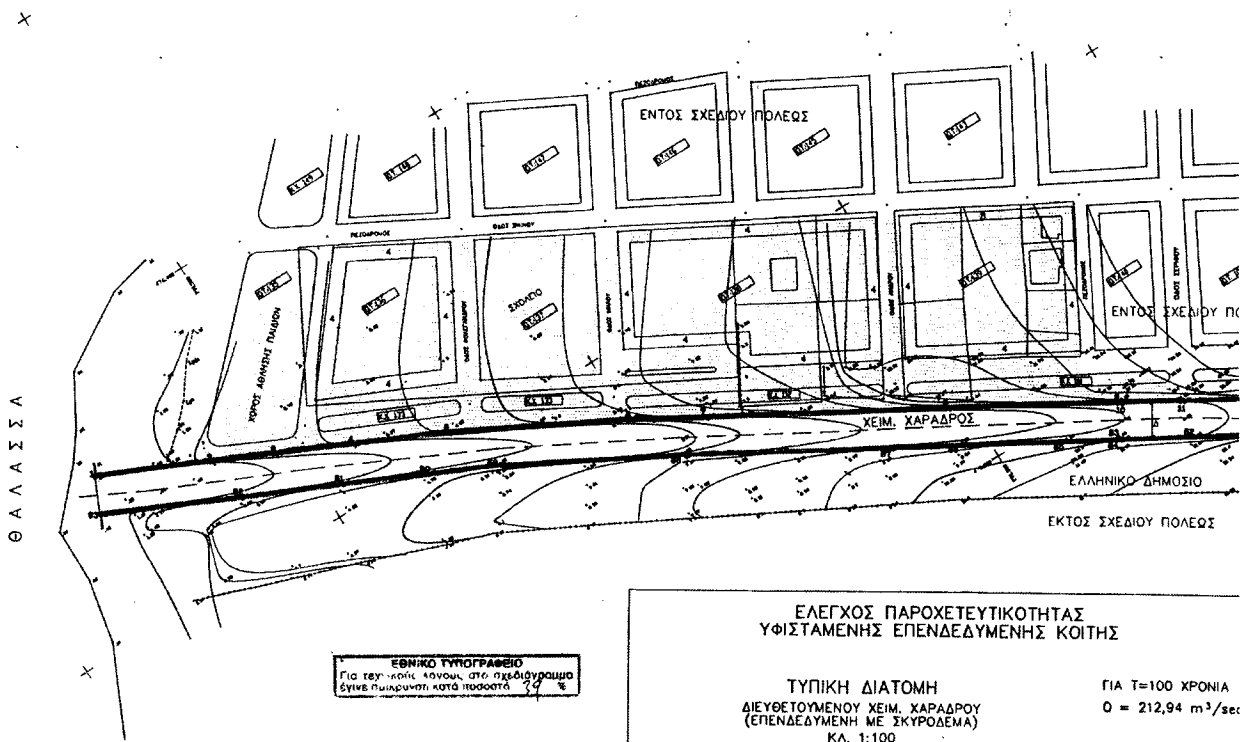

Η απόφαση αυτή να δημοσιευθεί στην Εφημερίδα της Κυβερνήσεως.

Αθήνα, 21 Απριλίου 2003

Η ΥΠΟΥΡΓΟΣ
ΡΟΔΟΥΛΑ ΖΗΣΗ

ΜΗΚΟΤΟΜΗ ΑΠΟ ΕΚΒΟΛΗ ΕΩΣ Ν.Ε.Ο.

ΚΑΙΜΑΚΑ ΜΗΚΩΝ : 1:1.000
 ΚΑΙΜΑΚΑ ΥΨΩΝ : 1:1.000



ΕΘΝΙΚΟ ΓΥΟΓΡΑΦΕΙΟ
 Για τεχνικές λύσεις στο σχεδιασμό έγινε επικύρωση κατά ποσοστό 75%

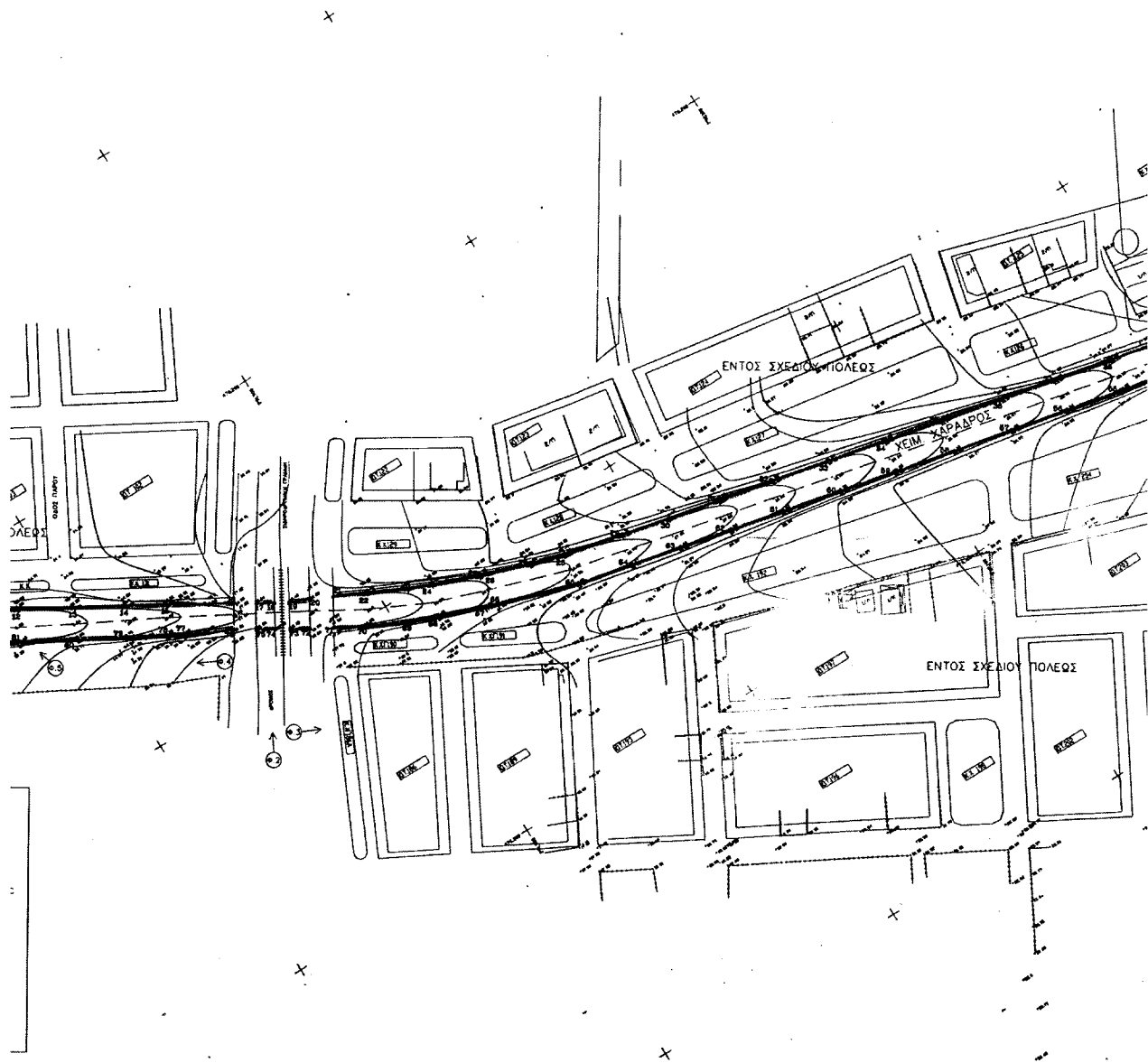
ΕΛΕΓΧΟΣ ΠΑΡΟΧΕΤΕΥΤΙΚΟΤΗΤΑΣ
ΥΦΙΣΤΑΜΕΝΗΣ ΕΠΕΝΔΕΔΥΜΕΝΗΣ ΚΟΙΤΗΣ

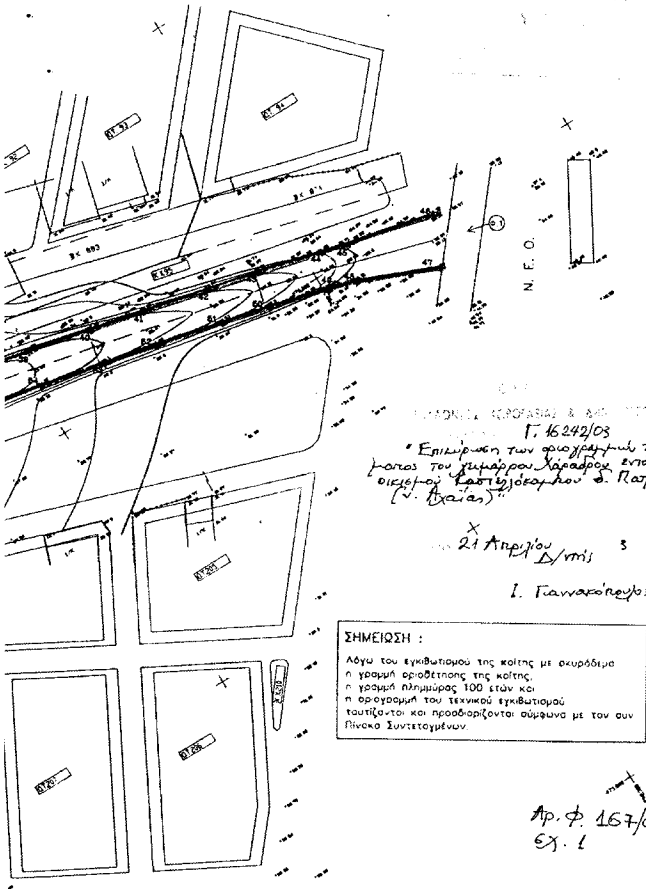
ΤΥΠΙΚΗ ΔΙΑΤΟΜΗ
 ΔΙΕΥΘΕΤΟΥΜΕΝΟΥ ΧΕΙΜ. ΧΑΡΑΔΡΟΥ
 (ΕΠΕΝΔΕΔΥΜΕΝΗ ΜΕ ΣΚΥΡΟΔΕΜΑ)
 ΚΑ. 1:100

ΓΙΑ T=100 ΧΡΟΝΙΑ
 Q = 212,94 m³/sec

max ΚΛΙΣΗ : 3,91%
 Hnλ = 1,38 m
 V = 12,93 m/sec

min ΚΛΙΣΗ : 1,48%
 Hnλ = 1,90 m
 V = 9,33 m/sec





ΣΗΜΕΙΩΣΗ :
 Λόγω του εγκυβλιτισμού της κοίτης με ακυρότητα η γραμμή οριοθέτησης της κοίτης, η γραμμή πλημμύρας 100 ετών και η οριογράμμη του τεχνικού εγκυβλιτισμού ταυτίζονται και προσδιορίζονται σύμφωνα με τον συν Πίνακα Συντεταγμένων.

ΥΠΟΜΝΗΜΑ	
	: ΕΜΦΑΝΙΣΜΕΝΗ ΣΤΟ ΣΧΕΔΙΟ ΠΟΛΕΩΣ ΠΕΡΙΟΧΗ
	: ΟΡΙΟΘΕΤΩΜΕΝΗ ΚΟΙΤΗ ΤΟΥ ΧΕΙΜΑΡΡΟΥ
	: ΧΑΡΑΚΤΗΡΙΣΤΙΚΗ ΒΙΑΣΤΟΝ ΕΛΕΓΧΟΥ
	: ΓΡΑΜΜΗ ΠΛΗΜΜΥΡΑΣ

Αρ. φ. 167/03
 Σχ. 1

ΠΙΝΑΚΑΣ ΣΥΝΤΕΤΑΓΜΕΝΩΝ					
A/A	X	Y	A/A	X	Y
1	291437,58	476354,96	48	292310,04	475992,65
2	291473,26	476338,88	49	292301,27	475995,26
3	291492,21	476330,01	50	292280,45	476000,97
4	291516,63	476319,06	51	292263,72	476004,69
5	291545,80	476305,92	52	292240,63	476009,64
6	291600,44	476276,58	53	292225,04	476013,42
7	291622,65	476263,95	54	292200,53	476018,26
8	291693,77	476223,28	55	292177,41	476023,18
9	291743,99	476194,29	56	292155,26	476027,89
10	291743,91	476193,63	57	292133,80	476032,47
11	291762,46	476183,18	58	292111,04	476037,32
12	291780,87	476172,63	59	292088,20	476042,16
13	291799,40	476162,02	60	292067,05	476046,85
14	291816,08	476152,51	61	292044,97	476051,71
15	291829,58	476144,89	62	292024,45	476056,05
16	291852,03	476131,31	63	292004,88	476060,21
17	291859,01	476126,95	64	291986,39	476064,16
18	291865,13	476123,27	65	291964,91	476069,31
19	291869,82	476120,45	66	291943,47	476074,76
20	291877,12	476117,41	67	291930,61	476080,15
21	291885,13	476113,49	68	291918,90	476086,73
22	291895,65	476108,35	69	291904,08	476090,43
23	291909,49	476101,49	70	291899,65	476098,00
24	291918,14	476097,91	71	291879,34	476103,60
25	291934,71	476091,39	72	291871,51	476107,84
26	291939,05	476089,83	73	291864,86	476111,94
27	291953,32	476084,97	74	291860,14	476114,70
28	291965,95	476080,21	75	291853,99	476118,45
29	291989,27	476075,53	76	291846,91	476122,87
30	292007,53	476071,66	77	291828,95	476131,42
31	292026,81	476067,52	78	291823,42	476134,58
32	292047,56	476063,08	79	291809,89	476142,17
33	292069,41	476058,38	80	291783,97	476151,26
34	292091,18	476053,74	81	291775,23	476162,07
35	292113,20	476049,13	82	291759,16	476171,28
36	292136,96	476044,05	83	291737,57	476183,70
37	292157,60	476039,60	84	291737,45	476183,32
38	292180,13	476033,84	85	291721,63	476192,29
39	292202,81	476028,98	86	291802,51	476210,99
40	292224,95	476023,26	87	291888,95	476231,99
41	292243,42	476021,35	88	291609,41	476257,10
42	292265,82	476016,55	89	291554,71	476286,76
43	292283,05	476012,78	90	291532,13	476297,87
44	292305,02	476008,83	91	291506,14	476309,68
45	292313,70	476004,29	92	291474,84	476323,98
46	292343,44	475997,97	93	291432,38	476343,59
47	292336,12	475992,31			

ΠΟΛΕΟΔΟΜΙΚΗ ΜΕΛΕΤΗ
 ΕΠΑΝΕΝΤΑΞΗΣ ΣΤΟ ΣΧΕΔΙΟ ΠΟΛΕΩΣ
 περ. "ΚΑΣΤΕΛΛΟΚΑΜΠΟΥ" Δ. ΠΑΤΡΩΝ
 (Π.Δ. 26-1-87/ΦΕΚ 265 Δ'/19-3-87
 ΤΩΝ Ο.Τ. 131,132,133,134,135,136,137,138,139)

ΥΔΡΟΛΟΓΙΚΗ ΚΑΙ ΠΕΡΙΒΑΛΛΟΝΤΙΚΗ
 ΜΕΛΕΤΗ ΟΡΙΟΘΕΤΗΣΗΣ
 ΔΙΕΥΘΕΤΗΜΕΝΟΥ ΧΕΙΜΑΡΡΟΥ "ΧΑΡΑΔΡΟΥ"
 Δ. ΠΑΤΡΩΝ (Ν. ΑΧΑΪΑΣ)

ΣΧΕΔΙΟ 2: ΟΡΙΖΟΝΤΙΟΓΡΑΦΙΑ ΧΕΙΜΑΡΡΟΥ
 ΧΑΡΑΔΡΟΥ - ΟΡΙΟΘΕΤΗΣΗ
 ΚΑΙΜΑΚΑ 1:1.000

ΒΑΣΙΛΕΥΣ ΚΡΗΤΟΠΟΥΛΟΣ
 ΠΑΤΡΑ ΔΕΚΕΜΒΡΙΟΣ 2002
 ΣΥΝΤΑΞΗ ΜΕΛΕΤΗΣ
 ΠΑΤΡΑ 26.1.2003

ΒΑΣΙΛΕΥΣ ΚΡΗΤΟΠΟΥΛΟΣ
 ΠΟΛΙΤΙΚΟΣ ΜΗΧΑΝΙΚΟΣ
 ΧΟΡΗΓΙΚΗΣ Μ. ΠΗΛ.

ΠΑΤΡΑ 26.1.2003
 ΘΕΩΡΗΘΗΚΕ

ΕΛΕΓΧΘΗΚΕ

ΓΙΑ ΤΗΝ Δ/ΝΣΗ
 ΕΡΓΩΝ
 Ν. Α. ΑΧΑΪΑΣ

ΠΑΤΡΑ 26.1.2003
 ΓΙΑ ΤΗΝ Δ/ΝΣΗ
 ΕΡΓΩΝ
 Ν. Α. ΑΧΑΪΑΣ

ΠΑΤΡΑ 26.1.2003
 ΓΙΑ ΤΗΝ Δ/ΝΣΗ
 ΠΟΛ. & ΠΕΡΙ/ΤΩΝ
 Ν. Α. ΑΧΑΪΑΣ



ΑΝΤΩΝΗΣ ΚΟΝΤΑΒΡΟΠΟΥΛΟΣ
 ΠΟΛΙΤΙΚΟΣ ΜΗΧΑΝΙΚΟΣ

Δ. ΠΑΤΡΩΝ

Α. Ν. Κωνσταντίνου

Δ. ΠΑΤΡΩΝ

Αριθ. 2270

(2)

Τροποποίηση του εγκεκριμένου ρυμοτομικού σχεδίου του Δήμου Αθηναίων (Ν. Αττικής), καθορισμός χρήσης και κατάργηση προκηπίου.

**Η ΥΠΟΥΡΓΟΣ
ΠΕΡΙΒΑΛΛΟΝΤΟΣ, ΧΩΡΟΤΑΞΙΑΣ ΚΑΙ ΔΗΜ. ΕΡΓΩΝ**

Έχοντας υπόψη:

1. Τις διατάξεις των άρθρων 152 (παρ. 1, 2 και 10), 154 και 160 (παρ. 1) του από 14.7.1999 Π.Δ/τος «Κώδικας Βασικής Πολεοδομικής Νομοθεσίας» (Δ' 580).

2. Τις διατάξεις του άρθρου 99 παρ. 3 του Ν. 1892/1990 «Για τον εκσυγχρονισμό και την ανάπτυξη και άλλες διατάξεις» (Α' 101), όπως αντικαταστάθηκε με την παρ. 2 του άρθρου 7 του Ν. 2052/1992 «Μέτρα για την αντιμετώπιση του νέφους και πολεοδομικές ρυθμίσεις» (Α' 94), καθώς και τις διατάξεις του άρθρου 7 του Ν. 2947/2001 «Θέματα Ολυμπιακής Φιλοξενίας, Έργων Ολυμπιακής Υποδομής και άλλες διατάξεις» (Α' 228).

3. Τις διατάξεις της παρ. 3 εδαφ. α και αα του άρθρου 29 του Ν. 2831/2000 (Α' 140), όπως αντικαταστάθηκε με την παρ. 1 του άρθρου 10 του Ν. 3044/2002 «Μεταφορά Συντελεστή Δόμησης και ρυθμίσεις άλλων θεμάτων της αρμοδιότητας του Υπουργείου Περιβάλλοντος Χωροταξίας και Δημοσίων Έργων» (Α' 197).

4. Τις διατάξεις του άρθρου 29Α του Ν. 1558/1985 «Κυβέρνηση και Κυβερνητικά Όργανα» (Α' 137), που προστέθηκε με το άρθρο 27 του Ν. 2081/1992 (Α' 154) και τροποποιήθηκε με την παρ. 2α του άρθρου 1 του Ν. 2469/1997 (Α' 38).

5. Την Υ6/31.10.2001 απόφαση του Πρωθυπουργού και της Υπουργού Περιβάλλοντος Χωροταξίας και Δημοσίων Έργων «Ανάθεση αρμοδιοτήτων Υπουργού Περιβάλλοντος Χωροταξίας και Δημοσίων Έργων στους Υφυπουργούς Περιβάλλοντος Χωροταξίας και Δημοσίων Έργων» (Β' 1484).

6. Το γεγονός ότι για το δήμο Αθηναίων παρήλθε άπρακτη η προθεσμία του άρθρου 38 παρ. 3 του Π.Δ/τος 410/1995 «Κωδικοποίηση σε ενιαίο κείμενο νόμου με τίτλο "Δημοτικός και Κοινοτικός Κώδικας" των ισχυουσών διατάξεων του δημοτικού και κοινοτικού κώδικα, όπως τροποποιήθηκαν και συμπληρώθηκαν» (Α' 231).

7. Την 255/45/4.1.1988 απόφαση του Υπουργού Περιβάλλοντος Χωροταξίας και Δημοσίων Έργων «Έγκριση Γενικού Πολεοδομικού Σχεδίου Αθηναίων (Ν. Αττικής)» (Δ' 80), όπως ισχύει.

8. Τις 325/2000, 265/2002 και 294/2002 γνωμοδοτήσεις του Κεντρικού Συμβουλίου Χωροταξίας Οικισμού και Περιβάλλοντος.

9. Το γεγονός ότι από τις κανονιστικές διατάξεις αυτής της απόφασης δεν προκαλείται δαπάνη σε βάρος του κρατικού προϋπολογισμού και του προϋπολογισμού του οικείου Ο.Τ.Α., αποφασίζουμε:

Άρθρο 1

Εγκρίνεται η τροποποίηση του εγκεκριμένου ρυμοτομικού σχεδίου του δήμου Αθηναίων (Ν. Αττικής) και ειδικότερα στο Ο.Τ. 18 και στο Ο.Τ. - Κ.Χ. 7 περιοχής 79 (προσφυγικές πολυκατοικίες Λεωφ. Αλεξάνδρας) με τη μετατροπή οικοδομησίων χώρων σε κοινόχρηστο χώρο και την κατάργηση τμήματος της οδού Κορωνείας, όπως φαίνεται στο σχετικό πρωτότυπο διάγραμμα σε κλίμακα 1:500, που θεωρήθηκε από τον Προϊστάμενο της Διεύθυνσης Τοπογραφικών Εφαρμογών με την αριθμ. 2270/2003 πράξη του και που αντίτυπό του σε φωτοσμίκρυνση δημοσιεύεται με την παρούσα απόφαση.

Άρθρο 2

Καταργείται το προβλεπόμενο από το εγκεκριμένο ρυμοτομικό σχέδιο προκήπιο, στην περιοχή της οποίας το σχέδιο τροποποιείται σύμφωνα με το προηγούμενο άρθρο.

Άρθρο 3

Η ισχύς της παρούσας απόφασης αρχίζει από τη δημοσίευσή της στην Εφημερίδα της Κυβερνήσεως.

Η απόφαση αυτή να δημοσιευθεί στην Εφημερίδα της Κυβερνήσεως.

Αθήνα, 20 Απριλίου 2003

Η ΥΠΟΥΡΓΟΣ
ΡΟΔΟΥΛΑ ΖΗΣΗ

Αριθ. 1294

(3)

Κήρυξη αναδασωτέων εκτάσεων στη θέση «Καταγάτσι» Δημοτικού Διαμερίσματος Αγίου Νικολάου του Δήμου Σιθωνίας Ν. Χαλκιδικής.

Ο ΓΕΝΙΚΟΣ ΓΡΑΜΜΑΤΕΑΣ
ΠΕΡΙΦΕΡΕΙΑΣ ΚΕΝΤΡ. ΜΑΚΕΔΟΝΙΑΣ

Έχοντας υπόψη:

1. Τις διατάξεις του άρθρου 117 παρ. 3 του Συντάγματος της χώρας.

2. Τις Διατάξεις του Ν. 998/79 "Περί Προστασίας Δασών κ.λ.π. και ειδικότερα:

I. Του άρθρου 41 παρ. 1

II. Του άρθρου 38

3. Τις Διαταγές του Υπουργείου Γεωργίας:

I. 160417/1180/8.7.70.

II. 182447/3049/24.9.80

4. Την 1628/9.4.2003 Πρόταση του Δασαρχείου Πολυγύρου.

5. Τις Διατάξεις του άρθρου 1 παρ. 2 του Ν. 2503/97 "Μεταβίβαση αρμοδιοτήτων στον Γενικό Γραμματέα Περιφέρειας".

6. Την 5631/11.8.2000 (ΦΕΚ 1339/Β/2000) απόφαση Γενικού Γραμματέα Περιφέρειας Κεντρικής Μακεδονίας "Κατανομή αρμοδιοτήτων στους προϊσταμένους των Δασικών Υπηρεσιών", αποφασίζουμε:

Κηρύσσουμε αναδασωτέες εκτάσεις εμβαδού α) χιλίων τριακοσίων τριάντα τεσσάρων και ογδόντα έξι (1334,86) τ.μ. και β) εξακοσίων σαράντα δύο & σαράντα ενός

(642,41) τ.μ. στη θέση "Καραγάτσι" Δημοτικού Διαμερίσματος Αγίου Νικολάου του Δήμου Σιθωνίας Ν. Χαλκιδικής με σκοπό την προστασία και την αναδάσωση με φυσική αναγέννηση των εκτάσεων που εκχερσώθηκαν παράνομα.

Η έκταση με στοιχεία Α, Ν, Β, Ξ, Ο, Π, Ρ, Σ, Θ, Α εμβαδού 1334,86 τ.μ. συνορεύει:

Βόρεια: Με δημόσια δασική έκταση

Νότια: Με φερόμενη ιδιοκτησία Βασιλικής Φασιανού, Ευανθίας Δρογκούλα, Νικολάου Ζαφειρίδη, Δέσποινας Ζαφειρίδου και Μαργαρίτας Παρασκευοπούλου.

Ανατολικά: Με αγροτοδασικό δρόμο.

Δυτικά: Με δημόσια δασική έκταση.

Η έκταση με στοιχεία Ε, Ζ, Η, Ω, Ψ, Χ, Φ, Ε εμβαδού 642,41 τ.μ. συνορεύει:

Βόρεια: Με φερόμενη ιδιοκτησία Βασιλικής Φασιανού, Ευανθίας Δρογκούλα, Νικολάου Ζαφειρίδη, Δέσποινας Ζαφειρίδου και Μαργαρίτας Παρασκευοπούλου.

Νότια: Με δημόσια δασική έκταση.

Ανατολικά: Με αγροτοδασικό δρόμο.

Δυτικά: Με δημόσια δασική έκταση.

Όπως φαίνονται στο συνημμένο διάγραμμα που αποτελεί αναπόσπαστο μέρος της απόφασης αυτής.

Η απόφαση αυτή να δημοσιευθεί στην Εφημερίδα της Κυβερνήσεως.

Πολύγυρος, 15 Απριλίου 2003

Με εντολή Γενικού Γραμματέα Περιφέρειας
Ο Διευθυντής Δασών κ.α.α.
ΓΕΩΡΓΙΟΣ ΛΕΙΒΑΔΙΩΤΗΣ



ΚΛΙΜΑΚΑ 1:50.000

ΤΟΠΟΓΡΑΦΙΚΟ ΔΙΑΓΡΑΜΜΑ
 Δημόσιας Δασικής έκτασης συνολικού
 εμβαδού 1977,27τ.μ. που εκχερσώθηκε
 παράνομα στη θέση «Καραγάτσι» δ.δ.
 Αγίου Νικολάου Δήμου Σιθωνίας



ΚΛΙΜΑΚΑ 1:1000

ΣΗΜΕΙΑ	ΠΙΝΑΚΑΣ	
α/α	X	Y
A	-17826.57	-3081.31
B	-17800.60	-3067.05
Γ	-17807.63	-3092.67
Δ	-17814.06	-3137.50
Ε	-17812.93	-3171.32
Ζ	-17844.79	-3159.99
Η	-17857.64	-3156.05
Θ	-17854.25	-3098.87
Ι	-17853.12	-3090.82
Κ	-17851.76	-3080.06
Λ	-17849.06	-3071.03
Μ	-17840.04	-3064.07
Ν	-17835.71	-3056.71
Ξ	-17836.44	-3089.04
Ο	-17836.00	-3081.00
Π	-17839.00	-3093.00
Ρ	-17850.00	-3110.00
Σ	-17850.00	-3156.74
Τ	-17843.78	-3081.53
Υ	-17844.91	-3088.89
Φ	-17816.00	-3114.60
Χ	-17824.00	-3155.00
Ψ	-17820.00	-3140.00
Ω	-17856.82	-3140.74

ΑΠΟΣΠΑΣΜΑ ΧΑΡΤΗ

Περιοχής Αγίου Νικολάου στο οποίο φαίνονται οι δασικές εκτάσεις εμβαδού
 1334,86τ.μ. και 642,41τ.μ. Δημοτικού Διαμερίσματος Αγίου Νικολάου, Δήμου
 Σιθωνίας.

Δασική Θέση «Καραγάτσι»
 Γεωγρ. Μήκος 40° 13' 25"
 Γεωγρ. Πλάτος 23ο 45' 30"

- A 4793299,26 4452246,78
- N 479346,10 4452241,37 2489,02
- B 479349,01 4452241,03
- Ξ 479349,86 4452219,03 2246,18
- Ο 479325,81 4452227,09
- Π 479312,81 4452215,1
- Ρ 479301,81 4452198,11
- Σ 479296,81 4452201,35
- Θ 479297,27 4452209,84
- Ε 479333,85 4452136,77
- Ζ 479307,0 4452148,14
- Η 479294,16 4452152,08
- Ο 479294,98 4452167,37
- Ψ 479301,8 4452168,12
- Χ 479327,78 4452153,12
- Φ 479335,76 4452153,52

ΥΠΟΜΝΗΜΑ

→ Θέση Δασικής έκτασης που εκχερσώθηκε παράνομα

— Επαρχιακό οδικό δίκτυο

Ρέμα

Πολυγύρος 13/2003
 Ο Συντάξας Δασολόγος

Γησκόκος Λευτέρης
 Δασολόγος

Ο Δ/της Δασών

Λειβαδικής Γεώργιος
 Δασολόγος με βαθμό Α

ΘΕΩΡΗΘΗΚΕ
 Ο Δασάρχης Πολυγύρου

Καλφόπουλος Βασίλειος
 Δασολόγος με βαθμό Δ/ντή

