



04006750207030008



6869

# ΕΦΗΜΕΡΙΣ ΤΗΣ ΚΥΒΕΡΝΗΣΕΩΣ

## ΤΗΣ ΕΛΛΗΝΙΚΗΣ ΔΗΜΟΚΡΑΤΙΑΣ

ΤΕΥΧΟΣ ΤΕΤΑΡΤΟ

Αρ. Φύλλου 675

2 Ιουλίου 2003

### ΠΕΡΙΕΧΟΜΕΝΑ

#### ΑΠΟΦΑΣΕΙΣ

- Τροποποίηση προκηπίου εντός του εγκεκριμένου ρυμοτομικού σχεδίου δήμου Περιστερίου (ν. Αττικής). ..... 1
- Έγκριση καθορισμού οριοθέτησης τμήματος ρέματος που εκτείνεται παράλληλα στην Επαρχιακή οδό Καμίνια - ΒΙ.ΠΕ. Ν. Αχαΐας, ιδιοκτησίας Κονδύλη Κων/νου. .... 2
- Χαρακτηρισμός ως κυρίας δημοτικής οδού της οδού ΚΑΛΑΒΡΥΤΩΝ που συνδέει τον οικισμό ΠΑΡΑΛΙΑ του Δήμου Παραλίας με τον οικισμό ΟΒΡΥΑ του Δήμου Μεσσήνειας. .... 3

#### ΑΠΟΦΑΣΕΙΣ

Αριθ. 22010

(1)

Τροποποίηση προκηπίου εντός του εγκεκριμένου ρυμοτομικού σχεδίου δήμου Περιστερίου (ν. Αττικής).

#### Η ΥΠΟΥΡΓΟΣ ΠΕΡΙΒΑΛΛΟΝΤΟΣ, ΧΩΡΟΤΑΞΙΑΣ ΚΑΙ ΔΗΜΟΣΙΩΝ ΕΡΓΩΝ

Έχοντας υπόψη:

1. Τις διατάξεις του άρθρου 160 (παρ. 1 και 2) του από 14.7.1999 π.δ/τος «Κώδικας Βασικής Πολεοδομικής Νομοθεσίας» (Δ' 580).
2. Τις διατάξεις του άρθρου 99 (παρ. 3) του Ν. 1892/1990 «Για τον εκσυγχρονισμό και την ανάπτυξη και άλλες διατάξεις» (Α' 101), όπως αντικαταστάθηκε με την παρ. 2 του άρθρου 7 του Ν. 205 2/1992 «Μέτρα για την αντιμετώπιση του νέφους και πολεοδομικές ρυθμίσεις (Α' 94).
3. Τις διατάξεις της παρ. 3α περ. αα του άρθρου 29 του Ν. 2831/2000 «Τροποποίηση των διατάξεων του Ν. 1577/1985 «Γενικός Οικοδομικός Κανονισμός» και άλλες πολεοδομικές διατάξεις» (Α' 140), όπως αυτό αντικατα-

στάθηκε με το άρθρο 10 του Ν. 3044/2002 «Μεταφορά Συντελεστή Δόμησης και ρυθμίσεις άλλων θεμάτων αρμοδιότητας Υπουργείου Περιβάλλοντος, Χωροταξίας και Δημοσίων Έργων (Α' 197).

4. Τις διατάξεις του άρθρου 29Α του Ν. 1558/1985 «Κυβέρνηση και Κυβερνητικά Όργανα» (Α' 137), όπως αυτό προστέθηκε με το άρθρο 27 του Ν. 2081/1992 (Α' 154) και τροποποιήθηκε με την παρ. 2α του άρθρου 1 του Ν. 2469/1997 (Α' 38).

5. Την Υ6/31.10.2001 απόφαση του Πρωθυπουργού και της Υπουργού Περιβάλλοντος, Χωροταξίας και Δημοσίων Έργων «Ανάθεση αρμοδιοτήτων Υπουργού Περιβάλλοντος, Χωροταξίας και Δημοσίων Έργων στους Υφυπουργούς Περιβάλλοντος, Χωροταξίας και Δημοσίων Έργων» (Β' 1484).

6. Την 1188/2001 γνωμοδότηση του δημοτικού συμβουλίου Περιστερίου.

7. Την 306/2002 γνωμοδότηση του Κεντρικού Συμβουλίου Χωροταξίας Οικισμού και Περιβάλλοντος.

8. Το γεγονός ότι από τις κανονιστικές διατάξεις αυτής της απόφασης δεν προκαλείται δαπάνη σε βάρος του κρατικού προϋπολογισμού και του προϋπολογισμού του οικείου Ο.Τ.Α., αποφασίζουμε:

1. Στο Ο.Τ. 521 του εγκεκριμένου ρυμοτομικού σχεδίου δήμου Περιστερίου (ν. Αττικής), στη συμβολή των οδών Τρώων και Κωνσταντινουπόλεως, τροποποιείται το προβλεπόμενο προκήπιο και καθορίζεται νέο πλάτους τεσσάρων (4,00) μέτρων, όπως φαίνεται στο σχετικό πρωτότυπο διάγραμμα σε κλίμακα 1:500, που θεωρήθηκε από τον Προϊστάμενο της Δ/σης Τοπογραφικών Εφαρμογών με την 22010/2003 πράξη του και που αντίτυπό του σε φωτοσμίκρωση δημοσιεύεται με την παρούσα απόφαση.

2. Η ισχύς της παρούσας απόφασης αρχίζει από τη δημοσίευσή της στην Εφημερίδα της Κυβερνήσεως.

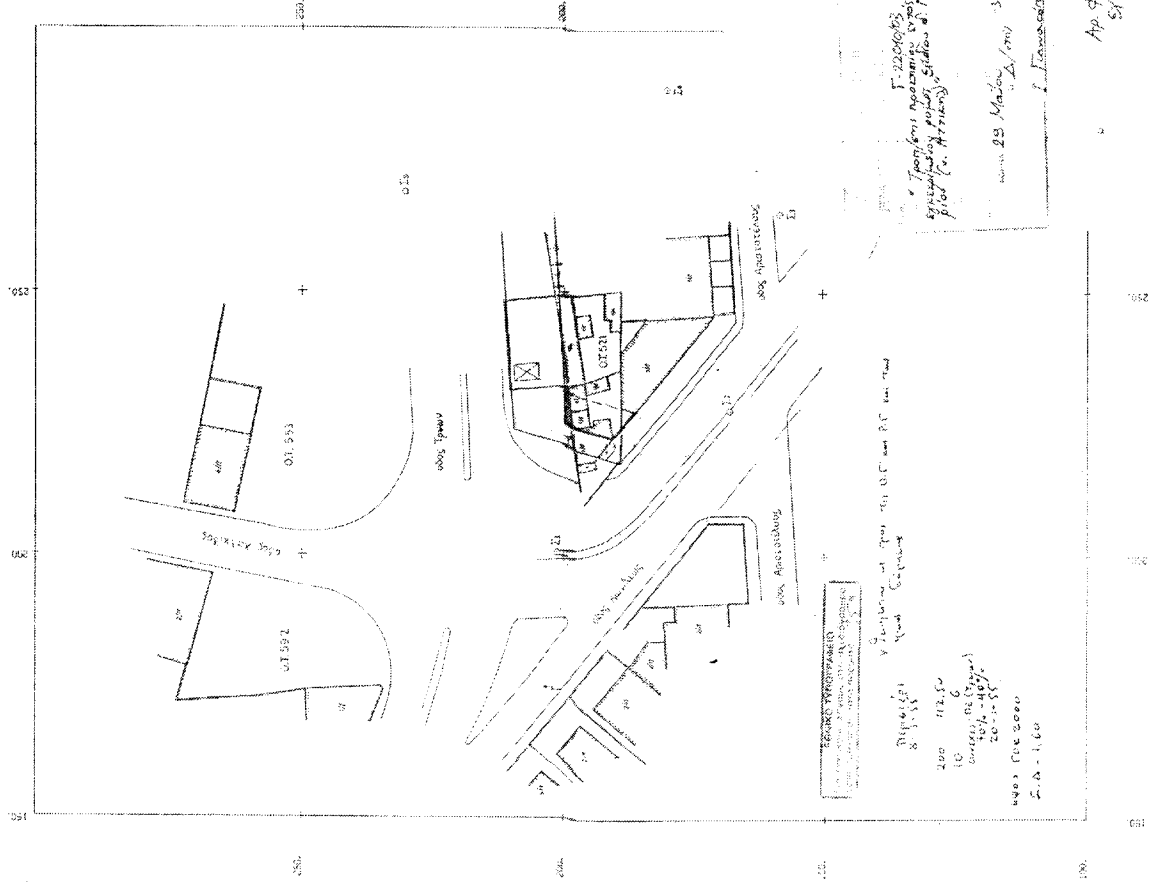
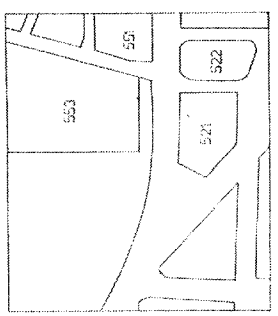
Η απόφαση αυτή να δημοσιευθεί στην Εφημερίδα της Κυβερνήσεως.

Αθήνα, 29 Μαΐου 2003

Η ΥΠΟΥΡΓΟΣ  
ΡΟΔΟΥΛΑ ΖΗΣΗ

ΥΠΟΥΡΓΕΙΟ  
ΠΕΡΙΒΑΛΛΟΝΤΟΣ ΧΩΡΟΤΑΞΙΑΣ & ΔΗΜ. ΚΑΤΑΣΤΡΟΦΩΝ

Διάγραμμα από το Συγκριτικό Αρχαίο  
Μ.Π. 1:2000



ΕΓΚΛΗΤΟ ΥΠΟΚΡΑΤΙΣΜΟ  
ΥΠΟΥΡΓΕΙΟ ΠΕΡΙΒΑΛΛΟΝΤΟΣ ΧΩΡΟΤΑΞΙΑΣ & ΔΗΜ. ΚΑΤΑΣΤΡΟΦΩΝ  
Διεύθυνση  
200 112.50  
10  
Αριθμός: 25 (27/2002)  
20-1-55  
4403 Γ.Π.Κ. 2000  
Σ.Α. - 1.60

Γ. 22000/02  
Το παρόν σχέδιο αποτελεί μέρος του  
Συγκριτικού Αρχαίου Μ.Π. 1:2000  
Από (Σ. Α. 112/50)

29 Μαρτίου 2002  
Α. Γεωργιάδου

Αρ. Φ. 2200/02  
Στ. 4

ΝΟΜΑΡΧΙΑ ΑΤΤΙΚΗΣ ΔΙΑΜΕΡΙΣΜΑ ΔΥΤΙΚΗΣ ΑΤΤΙΚΗΣ ΔΗΜΟΣ ΠΕΡΙΣΤΕΡΙΟΥ	
ΔΝΣΗ ΠΟΛΥΤΕΧΝΙΑΣ & ΠΕΡΙΒΑΛΛΟΝΤΟΣ ΤΜΗΜΑ ΧΩΡΟΤΑΞΙΑΣ & ΠΕΡΙΒΑΛΛΟΝΤΟΣ	
ΘΕΣΗ : ΣΥΝΟΙΚΙΑ 2 - Ο.Τ. 521 ΠΕΡΙΣΤΕΡΙ	
ΘΕΜΑ: ΜΕΙΩΣΗ ΠΡΑΞΙΑΣ ΣΤΗ ΣΥΜΒΟΛΗ ΤΩΝ ΟΔΩΝ ΚΩΝΣΤΑΝΤΙΝΟΥΠΟΛΕΩΣ ΚΑΙ ΤΡΩΩΝ	
ΣΧΕΔΙΟ:	ΑΡ. ΣΧΕΔΙΟΥ
ΤΟΠΟΓΡΑΦΙΚΟ ΔΙΑΓΡΑΜΜΑ	
ΚΛΙΜΑΚΑ 1:500	
ΧΡΟΝΟΣ ΜΕΛΕΤΗΣ : ΜΑΡΤΙΟΣ 2002	
ΣΧΕΔΙΑΣΗ	ΠΡΟΣΤ. ΤΜΗΜΑ
ΣΧΕΔΙΑΣΗ	Ο ΔΙΕΥΘΥΝΤΗΣ
ΕΚΚΑΤΑΛΑΧΗ	Γ. ΚΟΜΠΟΘΕΡΑΚΙ
ΕΚΚΑΤΑΛΑΧΗ	Γ. ΚΟΜΠΟΘΕΡΑΚΙ

Αριθ. 5958

(2)

Έγκριση καθορισμού οριοθέτησης τμήματος ρέματος που εκτείνεται παράλληλα στην Επαρχιακή οδό Καμίνια - ΒΙ.ΠΕ. Ν. Αχαΐας, ιδιοκτησίας Κονδύλη Κων/νου.

Ο ΓΕΝΙΚΟΣ ΓΡΑΜΜΑΤΕΑΣ ΠΕΡΙΦΕΡΕΙΑΣ  
ΔΥΤΙΚΗΣ ΕΛΛΑΔΑΣ

Έχοντας υπόψη:

1. Το Ν. 3200/55 περί διοικητικής αποκέντρωσης, όπως τροποποιήθηκε και συμπληρώθηκε μεταγενέστερα.

2. Τις διατάξεις του Π.Δ. 39/83 περί μεταβιβάσεως αρμοδιοτήτων του Υπουργού Δημ. Έργων στις Περιφερειακές Υπηρεσίες.

3. Τις διατάξεις του άρθρου 66 του Ν. 1622/86 «περί Τοπικής Αυτοδιοίκησης, Περιφερειακής Ανάπτυξης και δημοκρατικού προγραμματισμού» όπως αντικαταστάθηκαν με τις διατάξεις της παρ. 5 του άρθρου 33 του Ν. 1832/89.

4. Τις διατάξεις του Ν. 2503/97 «Διοίκηση, οργάνωση, στελέχωση της Περιφέρειας, ρύθμιση θεμάτων για την Τοπική Αυτοδιοίκηση και άλλες διατάξεις».

5. Την 33/98 εγκύκλιο του ΥΠΕΧΩΔΕ «Αστυνόμευση ρεμάτων και συντήρηση αντιπλ/κών έργων».

6. Το Ν. 3010/2002 «Εναρμόνιση του Ν. 1650/86 με τις οδηγίες 97/11 Ε.Ε. & 96/61 Ε.Ε διαδικασία οριοθέτησης και ρυθμίσεις θεμάτων για τα υδατορέματα και άλλες διατάξεις».

7. Την αρ. 9622/2.9.2002 απόφαση του Γεν. Γραμματέα Περιφέρειας Δυτικής Ελλάδας «περί αναθέσεως μέρους των αρμοδιοτήτων Γεν. Γραμματέα στο Διευθυντή Δημοσίων Έργων».

8. Το από 29.1.2003 απόσπασμα από το πρακτικό αρ. 3/2003 της συνεδρίασης του Δημοτικού Συμβουλίου Δή-

μου Βραχναϊκών (αρ. απόφασης 6/2003), που αποφασίζει ομόφωνα με την προτεινόμενη οριοθέτηση του τμήματος ρέματος που εκτείνεται παράλληλα στην επαρχιακή οδό Καμίνια - ΒΙ.ΠΕ., συγκεκριμένα στην ιδιοκτησία Κονδύλη Κων/νου, όπως απεικονίζεται στο Τοπογραφικό Διάγραμμα του Τοπογράφου Μηχανικού Παύλου Στάμου.

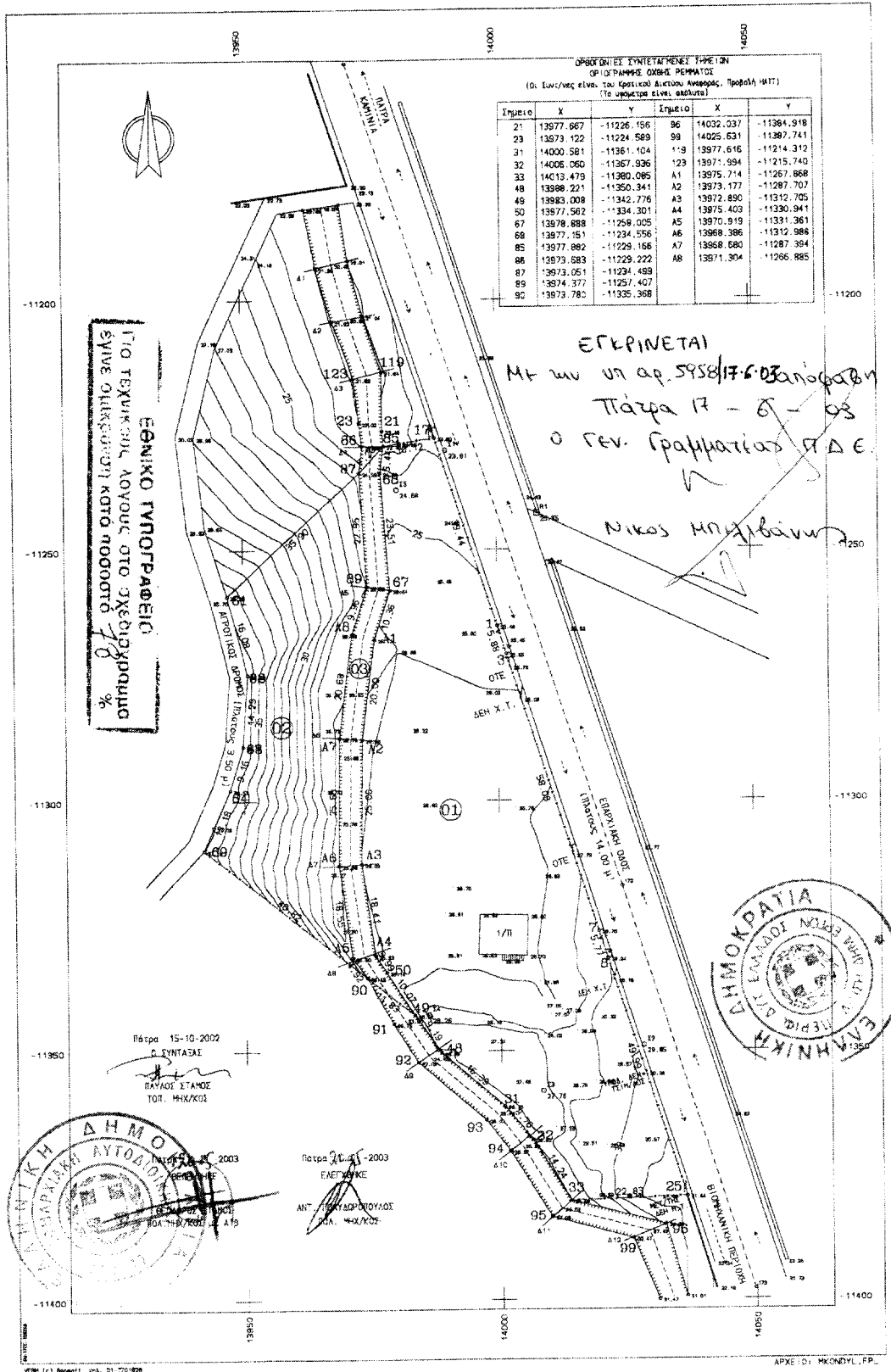
9. Το με αρ. Η 3491/20.5.2003 έγγραφο της Δ/σης Τεχνικών Υπηρεσιών της Ν. Α. Αχαΐας με το οποίο μας διαβιβάζει, λόγω αρμοδιότητας ελεγμένα και θεωρημένα Τοπογραφικά Διαγράμματα και την Τεχνική Έκθεση που περιλαμβάνει την Υδρογεωλογική και Υδραυλική μελέτη που αφορά το συνολικό μήκος του ρέματος, αποφασίζουμε:

Εγκρίνουμε τον καθορισμό των οριογραμμών τμήματος ρέματος που εκτείνεται παράλληλα στην Επαρχιακή οδό Καμίνια - ΒΙ.ΠΕ. Ν. Αχαΐας, και συγκεκριμένα στην ιδιοκτησία Κονδύλη Κων/νου, που έγινε ο καθαρισμός σύμφωνα με την Υδρογεωλογική και Υδραυλική μελέτη του μελετητή Στάμου Παύλου Αγρονόμου Τοπογράφου Μηχανικού και ελέγχθηκε και θεωρήθηκε από την Δ.Τ.Υ.Ν.Α. Αχαΐας. Οι οριογραμμές του τμήματος του υπόψη ρέματος καθορίζονται στα συνημμένα Τοπογραφικά Διαγράμματα που ελέγχθηκαν και θεωρήθηκαν από τη Δ.Τ.Υ.Ν.Α. Αχαΐας και ορίζονται από τους αριθμούς: 96, 33, 32, 31, 48, 49, 50, Α4, Α3, Α2, Α1, 67, 68, 85, 21, 119, 123, 23, 86, 87, 89, Α8, Α7, Α6, Α5, 90, 91, 92, 93, 94, 95, 99.

Η παρούσα απόφαση να δημοσιευθεί στην Εφημερίδα της Κυβερνήσεως.

Πάτρα, 17 Ιουνίου 2003

Ο Γενικός Γραμματέας Περιφέρειας  
Ν. ΜΠΕΛΙΒΑΝΗΣ



Αριθ. 7346

Χαρακτηρισμός ως κυρίας δημοτικής οδού της οδού ΚΑΛΑΒΡΥΤΩΝ που συνδέει τον οικισμό ΠΑΡΑΛΙΑ του Δήμου Παραλίας με τον οικισμό ΟΒΡΥΑ του Δήμου Μεσσήτιδος.

## Ο ΝΟΜΑΡΧΗΣ ΑΧΑΪΑΣ

Έχοντας υπόψη:

- 1) Τις δ/ξεις του Ν. 3200/55 περί διοικητικής αποκεντρώσεως και τις ίδιες του από 28.2.55 Β.Δ περί εξαιρέσεως από τις αρμοδιότητες των Νομαρχών μερικών αντικειμένων αρμοδιότητας του Υπουργού.
- 2) Τις δ/ξεις του Ν.Δ 532/70 περί συμπληρώσεως των διατάξεων περί διοικητικής αποκεντρώσεως.
- 3) Τις δ/ξεις του Β.Δ 712/70 και εκείνες του Β.Δ 721/70 και εκείνες του Β.Δ 677/71 περί τροποποιήσεως και συμπληρώσεως του Β.Δ 712/70.
- 4) Τις δ/ξεις του αρθ. 1 Π.Δ. 24/31.5.1985 και όπως αντικαταστάθηκε με την παρ. δδ του αρθ.162 του Π.Δ 14/27.7.1999 Φ.Ε.Κ 580 Δ/27.7.1999.
- 5) Την 27/31.3.1995 ΦΕΚ 357/Β/95 απόφαση Νομαρχιακής Αυτ/σης Αχαΐας περί συστάσεως Δ/νσεως ΧΟΠ Νομ. Αχαΐας.
- 6) Την 66/17.1.2003 βεβαίωση του Δήμου Παραλίας.

(3)

7) Το 3566/17.4.2003 έγγραφο της Δ/σεως ΧΟΠ προς το ΣΧΟΠ Ν. Αχαΐας.

8) Το 5ο/16.5.2003 πρακτικό Σ.Χ.Ο.Π θέμα 1ο, αποφασίζουμε:

## Άρθρο 1

Χαρακτηρίζουμε την δημοτική οδό Καλαβρύτων, που συνδέει τον οικισμό ΠΑΡΑΛΙΑ του Δήμου Παραλίας, με τον οικισμό ΟΒΡΥΑ του Δήμου Μεσσήτιδος, ως κυριότερη δημοτική οδό.

Ο χαρακτηρισμός αυτός αναλυτικά φαίνεται στο συνημμένο διάγραμμα δια ερυθράς μελάνης και σε κλίμακα 1/5000 που συνοδεύει την Απόφασή μας αυτή.

## Άρθρο 2

Η παρούσα απόφαση δεν επιβαρύνει τον κρατικό προϋπολογισμό ούτε τον προϋπολογισμό του οικείου Ο.Τ.Α.

Η ισχύς της παρούσης απόφασης αρχίζει από την ημέρα δημοσίευσής στην Εφημερίδα της Κυβερνήσεως.

Η απόφαση αυτή να δημοσιευθεί στην Εφημερίδα της Κυβερνήσεως.

Πάτρα, 21 Μαΐου 2003

Ο Νομάρχης  
ΔΗΜΗΤΡΙΟΣ ΚΑΤΣΙΚΟΠΟΥΛΟΣ





