



04009072608030008



9219

# ΕΦΗΜΕΡΙΣ ΤΗΣ ΚΥΒΕΡΝΗΣΕΩΣ

## ΤΗΣ ΕΛΛΗΝΙΚΗΣ ΔΗΜΟΚΡΑΤΙΑΣ

ΤΕΥΧΟΣ ΤΕΤΑΡΤΟ

Αρ. Φύλλου 907

26 Αυγούστου 2003

### ΠΕΡΙΕΧΟΜΕΝΑ

#### ΑΠΟΦΑΣΕΙΣ

Κήρυξη δημοτικής δασικής έκτασης εμβαδού 1408,74 τ.μ. ως αναδασωτέας στο Δήμο Θάσου .....	1
Κήρυξη δημόσιας δασικής έκτασης ως αναδασωτέας 2,438 στρεμ. στη θέση Πηγές Δημοτικού Δ/τος Παλαιχωριού Δήμου Παγγαίου .....	2
Κήρυξη δημοτικής δασικής έκτασης εμβαδού 563,98 τ.μ. ως αναδασωτέας, στο Δήμο Θάσου .....	3
Επανεγκριση τροποποίησης ρυμοτομικού σχεδίου Πόλεως Πατρών δι' αναγνώρισεως υφισταμένου δρομίσκου και επιβολής κοινοχρήστου χώρου μεταξύ των οδών Εγλυκάδος, Ταγμ. Ζακυνθινού και Λοχ. Μενούνου, στο Ο.Τ.834, καθώς και δια δημιουργίας αδιεξόδου πεζοδρόμου στο Ο.Τ.835 στην περιοχή Εγλυκάδος .....	4
Τροποποίηση Ρ.Σ του Δήμου Μενεμένης Ν. Θεσ/νίκης στο Ο.Τ. 90Γ της περιοχής Συνοικισμού Βοσπόρου αυτού.....	5

δ) Των Ν. 2399/96 (ΦΕΚ 90Α/27.5.97) και Ν. 2503/97 (ΦΕΚ 107Α/30.5.97).

2. Την 3200/2001 απόφαση του Γεν. Γραμματέα της Περιφέρειας «Περί άσκησης αρμοδιοτήτων του Γεν. Γραμματέα της Περιφέρειας Ανατολικής Μακεδονίας Θράκης επί θεμάτων δασικών και μεταβίβαση του δικαιώματος υπογραφής σε Προϊσταμένους των Υπηρεσιακών μονάδων της Περιφέρειας» (ΦΕΚ 865/6.7.2001 τ.Β'), καθώς και τη 208/21.1.2002 (ΦΕΚ 128/Β/2002) τροποποιητική.

3. Τις διαταγές του Υπουργείου Γεωργίας: α) 160417/1180/8.7.80 και β) 182447/3049/24.9.80.

4. Τη 1842/16.7.2003 πρόταση του Δασαρχείου Θάσου με την οποία προτείνεται η κήρυξη της έκτασης που αναφέρεται στο θέμα ως αναδασωτέας.

5. Τη 2069/16.7.2003 εισήγηση της Δ/σης Δασών Ν. Καβάλας, αποφασίζουμε:

Κηρύσσουμε αναδασωτέα με σκοπό την προστασία των δασικών εδαφών και δασικού περιβάλλοντος και την αποκατάσταση της βλάστησης με φυσική η τεχνητή αναδάσωση που καταστράφηκε από παράνομη εκχέρσωση, να αποκλειστεί η χρήση της για κάθε άλλο σκοπό, τη δημοτική δασική έκταση συνολικού εμβαδού 1408,74 τ.μ. που βρίσκεται στη δασική θέση Άγραφα - Λιμένα του Δήμου Θάσου προσδιορίζεται από τα στοιχεία 1,2,3,4,5,6,1 και έχει όρια:

Ανατολικά: Γεωργικές καλλιέργειες

Δυτικά: Δημοτική δασική έκταση

Βόρεια : Δημοτική δασική έκταση

Νότια : Δημοτική δασική έκταση

όπως φαίνεται στο συνημμένο διάγραμμα που αποτελεί αναπόσπαστο μέρος της απόφασης αυτής.

Η απόφαση αυτή να δημοσιευθεί στην Εφημερίδα της Κυβερνήσεως.

Καβάλα, 4 Αυγούστου 2003

Με εντολή Γενικού Γραμματέα Περιφέρειας  
Ο Διευθυντής Δασών Περιφέρειας κ.α.α.  
ΚΩΝ/ΝΟΣ ΤΣΑΛΑΓΡΑΔΑΣ

### ΑΠΟΦΑΣΕΙΣ

Αριθ. 4415 (1) Κήρυξη δημοτικής δασικής έκτασης εμβαδού 1408,74 τ.μ. ως αναδασωτέας στο Δήμο Θάσου.
--

Ο ΓΕΝΙΚΟΣ ΓΡΑΜΜΑΤΕΑΣ ΠΕΡΙΦΕΡΕΙΑΣ  
ΑΝΑΤΟΛΙΚΗΣ ΜΑΚΕΔΟΝΙΑΣ - ΘΡΑΚΗΣ

Έχοντας υπόψη:

1. Τις διατάξεις

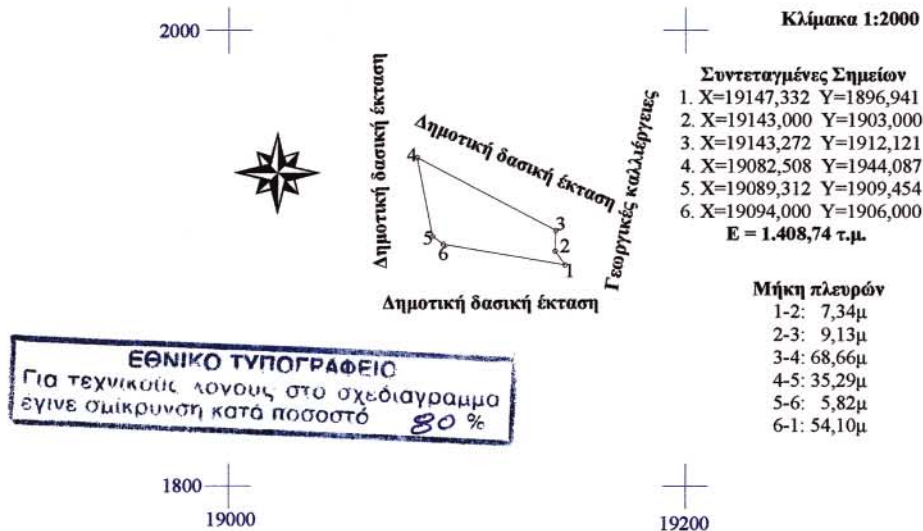
α) Του άρθρου 117 παρ. 3 του Συντάγματος της Χώρας.

β) Των άρθρων 38 παρ. 1 και 41 παρ. 1 του Ν. 998/79.

γ) Του Νόμου 2240/94 «Περί συμπληρώσεως των διατάξεων για τη Νομαρχιακή Αυτοδιοίκηση και άλλες διατάξεις».

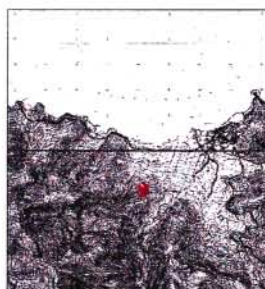
ΕΛΛΗΝΙΚΗ ΔΗΜΟΚΡΑΤΙΑ  
ΠΕΡΙΦΕΡΕΙΑ  
ΑΝΑΤΟΛΙΚΗΣ ΜΑΚΕΔΟΝΙΑΣ & ΘΡΑΚΗΣ  
ΓΕΝΙΚΗ ΔΙΕΥΘΥΝΣΗ  
ΔΙΕΥΘΥΝΣΗ ΔΑΣΩΝ  
Δ/ΝΣΗ ΔΑΣΩΝ Ν. ΚΑΒΑΛΑΣ

ΚΗΡΥΞΗ ΑΝΑΔΑΣΩΤΕΟΥ  
Δημοτικού Δάσους  
Εμβαδού 1.408,74 τ.μ.  
Στη δασική θέση «Άγραφα»  
ΛΙΜΕΝΑ – ΘΑΣΟΥ Ν. Καβάλας  
ΟΡΙΑ ΕΚΤΑΣΗΣ 06/2003 Π.Δ.Α.



ΚΑΤΑΤΟΠΗΣΤΙΚΟΣ ΧΑΡΤΗΣ Κλίμακας 1:5000  
Θέση έκτασης \*

ΑΝΗΚΕΙ ΣΤΗΝ υπ. αριθμ. 4415/4-8.03  
ΑΠΟΦΑΣΗ Δ.Α. ΠΕΡ/ΑΣ Α.Μ. ΘΡΑΚΗΣ



Ο Συντάκτης

Δρ. ΚΟΝΤΟΣ ΝΙΚΟΛΑΟΣ  
Γεωτεχνικός ΠΕ2 - ΔΑΣΟΛΟΓΟΣ

Αριθ. 4414

(2)

Κήρυξη δημόσιας δασικής έκτασης ως αναδασωτέας 2,438 στρεμ. στη θέση Πηγές Δημοτικού Δ/τος Παλαιοχωρίου Δήμου Παγγαίου.

Ο ΓΕΝΙΚΟΣ ΓΡΑΜΜΑΤΕΑΣ ΠΕΡΙΦΕΡΕΙΑΣ  
ΑΝΑΤΟΛΙΚΗΣ ΜΑΚΕΔΟΝΙΑΣ - ΘΡΑΚΗΣ

Έχοντας υπόψη:

1. Τις διατάξεις:

- α) Του άρθρου 117 παρ. 3 του Συντάγματος της Χώρας.
- β) Των άρθρων 38 παρ. 1 και 41 παρ. 1 του Ν. 998/79.
- γ) Του Νόμου 2240/94 «Περί συμπληρώσεως των διατάξεων για τη Νομαρχιακή Αυτοδιοίκηση και άλλες διατάξεις».
- δ) Των Ν. 2399/96 (ΦΕΚ 90Α/27.5.97) και Ν. 2503/97 (ΦΕΚ 107Α/30.5.97).

2. Την 3200/2001 απόφαση του Γεν. Γραμματέα της Περιφέρειας «Περί άσκησης αρμοδιοτήτων του Γεν. Γραμματέα της Περιφέρειας Ανατολικής Μακεδονίας Θράκης επί θεμάτων δασικών και μεταβίβαση του δικαιώματος υπογραφής σε Προϊσταμένους των Υπηρεσιακών μονάδων της Περιφέρειας» (ΦΕΚ 865/6.7.2001 τ.Β'), καθώς και τη 208/21.1.2002 ομοία.

3. Τις διαταγές του Υπουργείου Γεωργίας: α) 160417/1180/8.7.80 και β) 182447/3049/24.9.80.

4. Την 4179/18.7.2003 πρόταση του Δασαρχείου Καβά-

λας με την οποία προτείνεται η κήρυξη της έκτασης που αναφέρεται στο θέμα ως αναδασωτέας.

5. Τη 2063/21.7.2003 εισήγηση της Δ/σης Δασών Ν. Καβάλας, αποφασίζουμε:

Κηρύσσουμε αναδασωτέα, με σκοπό την προστασία των δασικών εδαφών και δασικού περιβάλλοντος και την αποκατάσταση της βλάστησης με φυσική ή τεχνητή αναδάσωση που καταστράφηκε από εκχέρσωση να αποκλειστεί η χρήση του για κάθε άλλο σκοπό, τη δημόσια δασική έκταση εμβαδού 2,438 στρεμμάτων που βρίσκεται στη δασική θέση Πηγές Δημοτικού Διαμερίσματος Παλαιοχωρίου του Δήμου Παγγαίου και προσδιορίζεται από τα στοιχεία: 1, 2, 3, 4.....8, 1 και έχει όρια:

Ανατολικά: Με Δημόσια δασική έκταση,

Νότια: Με δασικό παραχωρητήριο του Γεωργίου Κεχαγιά,

Δυτικά: Με δασικό παραχωρητήριο του Νικ. Αβραμίδη,

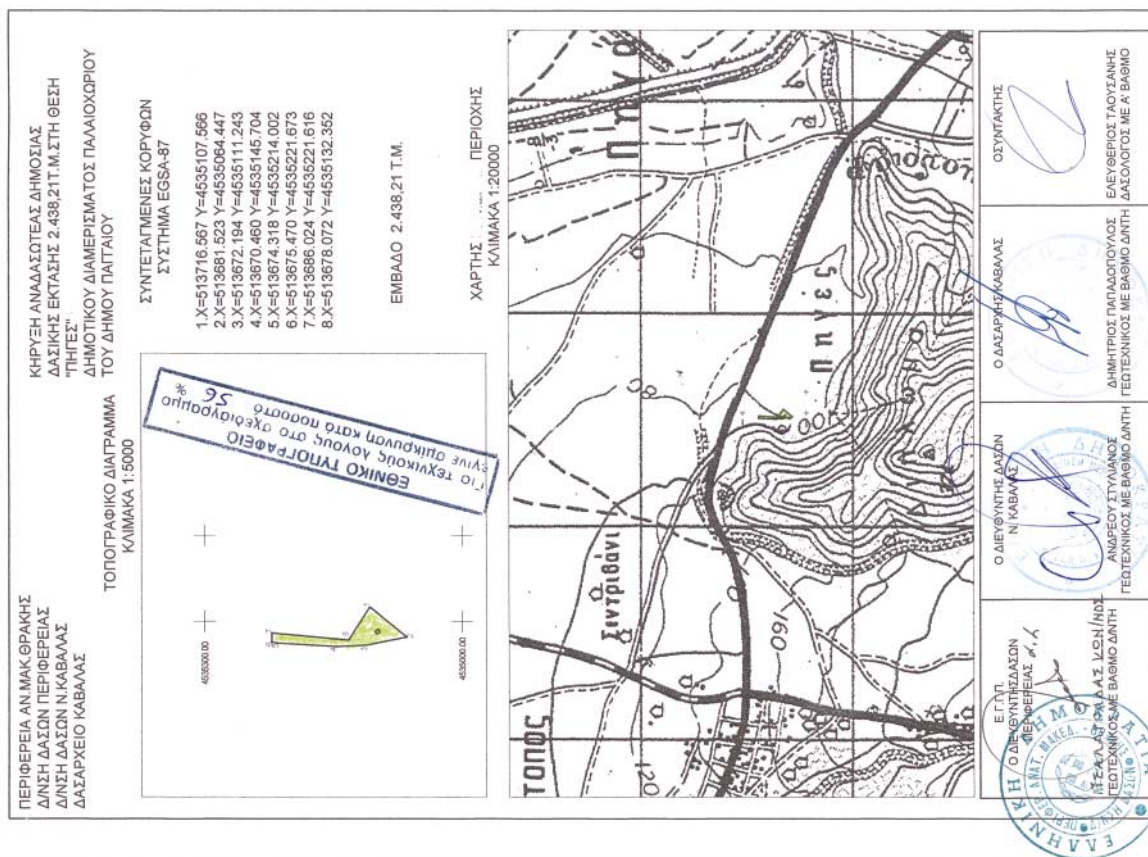
Βόρεια: Με Δημόσια δασική έκταση,

όπως φαίνεται στο συνημμένο διάγραμμα που αποτελεί αναπόσπαστο μέρος της απόφασης αυτής.

Η απόφαση αυτή να δημοσιευθεί στην Εφημερίδα της Κυβερνήσεως.

Καβάλα, 4 Αυγούστου 2003

Με εντολή Γενικού Γραμματέα Περιφέρειας  
Ο Διευθυντής Δασών Περιφέρειας κ.α.α.  
ΚΩΝ/ΝΟΣ ΤΣΑΛΑΓΡΑΔΑΣ



Αριθ. 4471 (3)  
Κήρυξη δημοτικής δασικής έκτασης εμβαδού 563,98 τ.μ.  
ως αναδασωτέας, στο Δήμο Θάσου.

Ο ΓΕΝΙΚΟΣ ΓΡΑΜΜΑΤΕΑΣ ΠΕΡΙΦΕΡΕΙΑΣ  
ΑΝΑΤΟΛΙΚΗΣ ΜΑΚΕΔΟΝΙΑΣ - ΘΡΑΚΗΣ

Έχοντας υπόψη:

1. Τις διατάξεις
  - α) Του άρθρου 117 παρ. 3 του Συντάγματος της Χώρας.
  - β) Των άρθρων 38 παρ. 1 και 41 παρ. 1 του Ν. 998/79.
  - γ) Του Νόμου 2240/94 «Περί συμπληρώσεως των διατάξεων για τη Νομαρχιακή Αυτοδιοίκηση και άλλες διατάξεις».
  - δ) Των Ν. 2399/96 ( ΦΕΚ 90Α/27.5.97) και Ν. 2503/97 (ΦΕΚ 107Α/30.5.97).
2. Την 3200/2001 απόφαση του Γεν. Γραμματέα της Περιφέρειας «Περί άσκησης αρμοδιοτήτων του Γεν. Γραμματέα της Περιφέρειας Ανατολικής Μακεδονίας Θράκης επί θεμάτων δασικών και μεταβίβαση του δικαιώματος υπογραφής σε Προϊσταμένους των Υπηρεσιακών μονάδων της Περιφέρειας» (ΦΕΚ 865/6.7.2001 τ.Β'), καθώς και τη 208/21.1.2002 (ΦΕΚ 128/Β/2002) τροποποιητική.
3. Τις διαταγές του Υπουργείου Γεωργίας α) 160417/1180/8.7.80 και β) 182447/3049/24.9.80.
4. Τη 1896/21.7.2003 πρόταση του Δασαρχείου Θάσου

με την οποία προτείνεται η κήρυξη της έκτασης που αναφέρεται στο θέμα ως αναδασωτέας.

5. Τη 2094/21.7.2003 εισήγηση της Δ/σης Δασών Ν. Καβάλας, αποφασίζουμε:

Κηρύσσουμε αναδασωτέα, με σκοπό την προστασία των δασικών εδαφών και δασικού περιβάλλοντος και την αποκατάσταση της βλάστησης με φυσική η τεχνητή αναδάσωση που καταστράφηκε από παράνομη εκχέρσωση για να αποκλειστεί η χρήση της για κάθε άλλο σκοπό, τη δημοτική δασική έκταση συνολικού εμβαδού 563,88 τ.μ. που βρίσκεται στη δασική θέση Άγραφα - Λιμένα του Δήμου Θάσου προσδιορίζεται από τα στοιχεία 1, 2, 3, 4, 5, 6, 1 και έχει όρια:

Ανατολικά: Δημοτική δασική έκταση,

Δυτικά: Δημοτική δασική έκταση,

Βόρεια: Με γεωργικές καλλιέργειες,

Νότια: Δημοτική δασική έκταση,

όπως φαίνεται στο συνημμένο διάγραμμα που αποτελεί αναπόσπαστο μέρος της απόφασης αυτής.

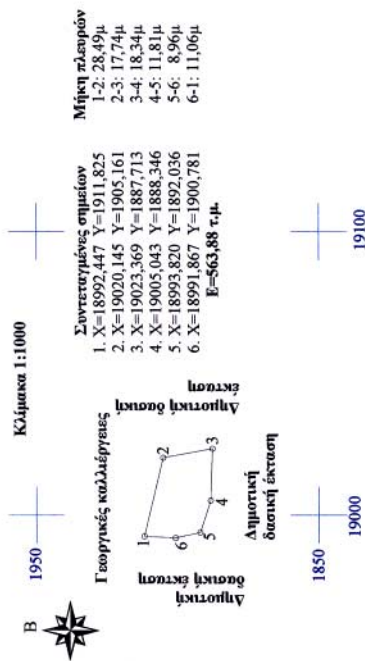
Η απόφαση αυτή να δημοσιευθεί στην Εφημερίδα της Κυβερνήσεως.

Καβάλα, 4 Αυγούστου 2003

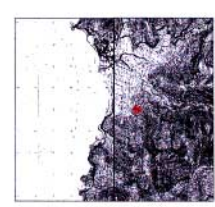
Με εντολή Γενικού Γραμματέα Περιφέρειας  
Ο Διευθυντής Δασών Περιφέρειας κ.α.α.  
ΚΩΝ/ΝΟΣ ΤΣΑΛΑΓΡΑΔΑΣ

ΕΛΛΗΝΙΚΗ ΔΗΜΟΚΡΑΤΙΑ  
ΠΕΡΙΦΕΡΕΙΑ  
ΑΝΑΤΟΛΙΚΗΣ ΜΑΚΕΔΟΝΙΑΣ & ΘΡΑΚΗΣ  
ΓΕΝΙΚΗ ΔΙΕΥΘΥΝΣΗ  
ΔΙΕΥΘΥΝΣΗ ΔΑΣΩΝ  
Δ/ΝΣΗ ΔΑΣΩΝ Ν. ΚΑΒΑΛΑΣ

ΚΗΡΥΞΗ ΑΝΑΔΑΣΩΤΕΟΥ  
Δημοτικού Δάσους  
Εμβαδού 563,88 τ.μ.  
Στη δασική θέση «Άγραφα»  
ΛΙΜΕΝΑ - ΦΑΣΟΥ Ν. Καβάλας  
ΟΡΙΑ ΕΚΤΑΣΗΣ 08/2003 Π.Δ.Α.



ΚΑΤΑΤΟΠΙΣΤΙΚΟΣ ΧΑΡΤΗΣ Κλίμακας 1:5000  
Θέση έκτασης \*



ΕΛΛΗΝΙΚΗ ΔΗΜΟΚΡΑΤΙΑ  
ΠΕΡΙΦΕΡΕΙΑ ΑΝΑΤΟΛΙΚΗΣ ΜΑΚΕΔΟΝΙΑΣ & ΘΡΑΚΗΣ  
Δ/ΝΣΗ ΔΑΣΩΝ Ν. ΚΑΒΑΛΑΣ

Ο Γενικός Γραμματέας Περιφέρειας / Ο Διευθυντής Δασών Περιφέρειας κ.α.α.

Ο Συντάκτης

Δρ. ΚΩΝΣΤΑΣ ΝΙΚΟΛΑΟΣ  
ΓΕΝΙΚΟΣ ΠΕΖ. ΔΑΣΟΛΟΓΟΣ

ΕΛΛΗΝΙΚΗ ΔΗΜΟΚΡΑΤΙΑ  
ΠΕΡΙΦΕΡΕΙΑ ΑΝΑΤΟΛΙΚΗΣ ΜΑΚΕΔΟΝΙΑΣ & ΘΡΑΚΗΣ  
Δ/ΝΣΗ ΔΑΣΩΝ Ν. ΚΑΒΑΛΑΣ

ΕΛΛΗΝΙΚΗ ΔΗΜΟΚΡΑΤΙΑ  
ΠΕΡΙΦΕΡΕΙΑ ΑΝΑΤΟΛΙΚΗΣ ΜΑΚΕΔΟΝΙΑΣ & ΘΡΑΚΗΣ  
Δ/ΝΣΗ ΔΑΣΩΝ Ν. ΚΑΒΑΛΑΣ

Αριθ. 11059

(4)

Επανεγκριση τροποποίησης ρυμοτομικού σχεδίου Πόλεως Πατρών δι' αναγνωρίσεως υφισταμένου δρομίσκου και επιβολής κοινοχρήστου χώρου μεταξύ των οδών Εγλυκάδος, Ταγμ. Ζακυνθινού και Λοχ. Μενούνου, στο Ο.Τ.834, καθώς και δια δημιουργίας αδιεξόδου πεζοδρόμου στο Ο.Τ.835 στην περιοχή Εγλυκάδος.

## Ο ΝΟΜΑΡΧΗΣ ΑΧΑΪΑΣ

Έχοντας υπόψη:

1. Το 8215/30.5.2003 έγγραφο της Δν/σης Αυτ/σης & Αποκ/σης της Περιφέρειας Δυτ. Ελλάδος με τον συνοδευτικό του φάκελλο τήρησης νόμιμης διαδικασίας.

2. Τα 13179 και 13182/16.5.2003 έγγραφα του Δήμου Πατρέων.

3. Η 281/14.5.2003 απόφαση του Δήμου Πατρέων με την οποία επικαιροποιεί τις 291/25.5.1995 και 24/22.1.1996 αποφάσεις του.

4. Το 4778/1996/27.12.2002 έγγραφο του ΣτΕ και την 3024/2001 συνημμένη σε αυτό απόφασή του.

5. Το από 12.7.75 ΦΕΚ 231Δ'/6.10.75 (Β' Μεσημβρινής) Π. Δ/γμα έγκρισης του Σχεδίου Πόλης της περιοχής Εγλυκάδος.

6. Τις δ/ξεις της παρ. β του άρθρου 10 του Ν. 3044/2002 (ΦΕΚ 197Α/27.8.2002).

7. Την 8727/17.7.2003 εισήγηση της Δν/σης Πολεοδομίας στο ΣΧΟΠ Ν. Αχαΐας.

8. Τη θετική γνωμοδότηση του ΣΧΟΠ Ν. Αχαΐας πρακτικό 9/θέμα 2/21.7.2003, αποφασίζουμε:

Εγκρίνεται η τροποποίηση του ρυμοτομικού σχεδίου στο Ο.Τ.834 δι' αναγνωρίσεως υφισταμένου δρομίσκου, ως πεζοδρόμου και επιβολής κοινοχρήστου χώρου, καθώς και δια δημιουργίας αδιεξόδου πεζοδρόμου στο Ο.Τ. 835, μεταξύ των οδών Εγλυκάδος, Ταγμ. Ζακυνθινού, και Λοχ. Μενούνου σύμφωνα με τις 291/1995 και 24/22.1.1996 αποφάσεις του Δήμου Πατρέων και το 9/2/21.7.2003 πρακτικό του ΣΧΟΠ Ν. Αχαΐας, όπως αυτή απεικονίζεται χρωματισμένη στο συνημμένο ρυμοτομικό διάγραμμα κλ. 1/500.

Με την παρούσα δεν προκαλείται δαπάνη σε βάρος του κρατικού προϋπολογισμού ούτε αυτού του αρμοδίου Ο.Τ.Α.

Η απόφαση αυτή δημοσιευθεί στην Εφημερίδα της Κυβερνήσεως μαζί με το συνοδευτικό σχέδιο.

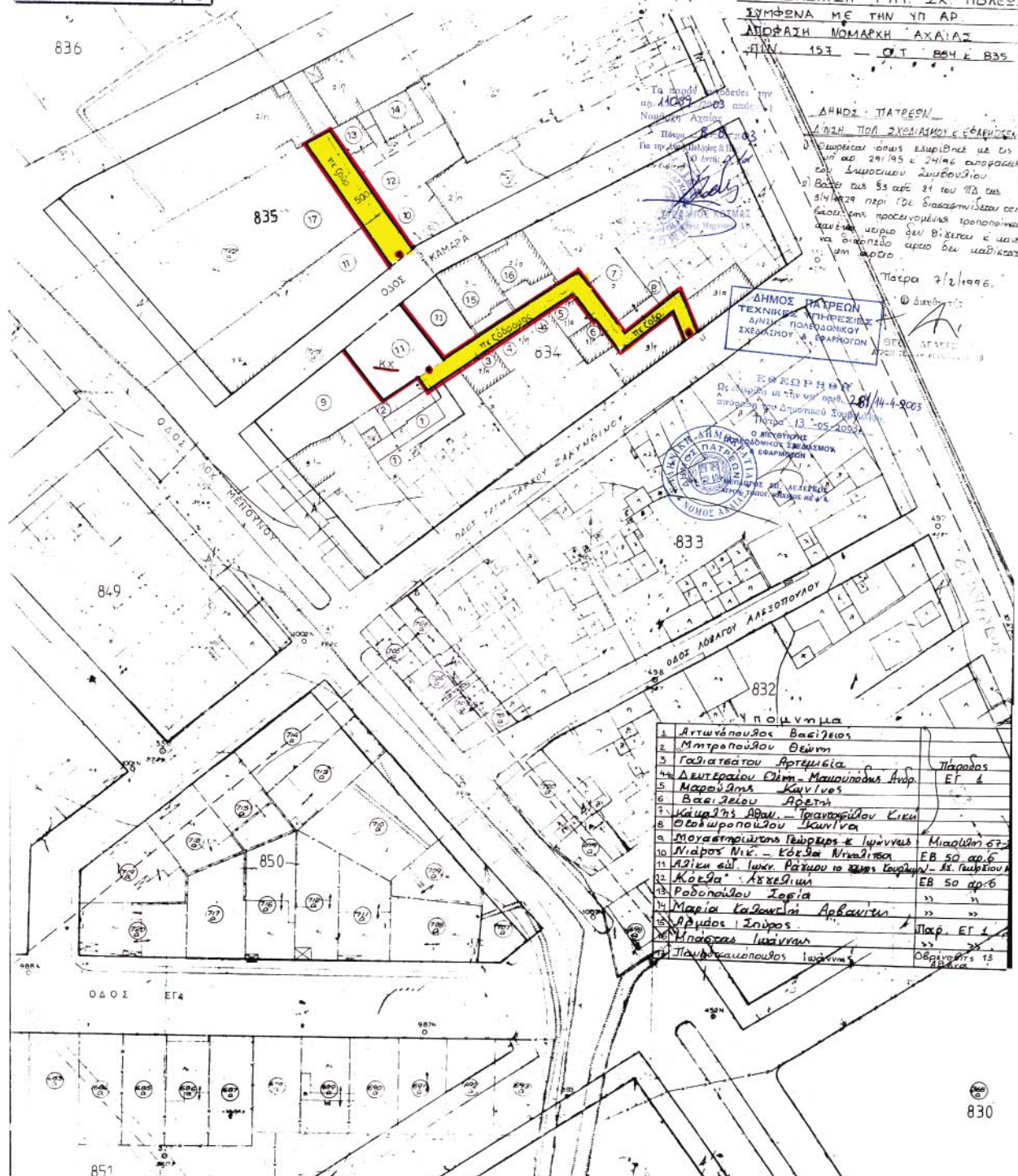
Πάτρα, 7 Αυγούστου 2003

Ο Νομάρχης  
ΔΗΜ. ΚΑΤΣΙΚΟΠΟΥΛΟΣ

# ΠΑΤΡΑΙ

ΕΘΝΙΚΟ ΓΥΠΟΓΡΑΦΕΙΟ  
Για τεχνικούς λόγους στο σχεδιάγραμμα έγινε σφικτρίωση κατά ποσοστό 39 %

ΤΡΟΠΟΠΟΙΗΣΗ ΡΥΜ. ΣΧ. ΠΟΛΕΩΣ  
ΣΥΜΦΩΝΑ ΜΕ ΤΗΝ ΥΠ ΑΡ.  
ΑΠΟΦΑΣΗ ΝΟΜΑΡΧΗ ΑΧΑΪΑΣ  
Π.Π.Ν. 157 - Ο.Τ. 804 & 835



ΔΗΜΟΣ ΠΑΤΡΑΕΩΝ  
Δ/ΝΣΗ ΠΟΛ. ΣΧΕΔΙΑΣΜΟΥ & ΕΡΕΥΝΩΝ  
1) Εγκρίνει όπως επιρριχθεί με Ο.Σ.Π. με αρ. 29/195 & 24/196 επιτοκοί επί Δημοσίων Συμβούλιου  
2) Βάσει της 53 της 21 του Π.Δ. της 3/4/1929 περί Γ.Ο.Ε. διακατατίθεται επί βάσει της προαναφερμένης τροποποίησης κλειστά κτήρια 5ης Β' τάξης κ. κ. με τα οποία προβλεπεί κατά βελ. μετρίων  
Πάτρα 2/2/1996.

ΔΗΜΟΣ ΠΑΤΡΑΕΩΝ  
ΤΕΧΝΙΚΟΣ ΥΠΗΡΕΣΙΩΝ  
Δ/ΝΣΗ ΠΟΛΕΩΣΑΝΚΟΥ  
ΣΧΕΔΙΑΣΜΟΥ & ΕΡΕΥΝΩΝ

ΕΡΕΥΝΗΤΗΡΙΟ  
Ο.Σ.Π. με αρ. 281/14-4-903  
αποφασισθέντος από Διοριστικό Συμβούλιο  
Πάτρα 13-05-2002  
Ο Διοριστικό Συμβούλιο  
ΕΠΙΤΡΟΠΗ ΔΙΕΥΡΥΝΣΗΣ  
ΕΠΙΤΡΟΠΗ ΔΙΕΥΡΥΝΣΗΣ  
ΕΠΙΤΡΟΠΗ ΔΙΕΥΡΥΝΣΗΣ

ΠΟΙΜΝΙΑ		
1	Αρτυνάπουλος Βασίλειος	
2	Μητροπούλου Θεώνη	
3	Γαλιτσιάτου Αρτεμίσια	Παράδος
4	Δευτεραίου Ούμη - Μανουλάκου Αντ. Μαρτύρα	ΕΓ &
5	Μαρούλη Κων/νος	
6	Βασιλείου Αρετή	
7	Καμαρίνη Άρση - Τριανταφύλλου Κική	
8	Ολοδωροπούλου Ιωάννα	
9	Μουστακίωτης Γεωργία & Ιωάννης	Μισοίδη στα
10	Νιάρος Νικ. - Ελένη Νικολίτσα	ΕΒ 50 αρ.6
11	Αλιέη επί Ιωάν. Ραζίου το κτήρ. Ιωάννη - Δ. Γαβριήλου	
12	Κοκκά Αγγελίτση	ΕΒ 50 αρ.6
13	Ροδοπούλου Σοφία	»
14	Μαρία Καλαϊτσί Αρβανίτη	»
15	Αβράμος Ιωάννης	Πλατ. ΕΓ &
16	Μπασιάνος Ιωάννης	»
17	Παυλοπούλου Ιωάννης	Οβρινοί 13
		Αβάνα

Αριθ. 29/12023/ΠΣΚ/326

(5)

Τροποποίηση Ρ.Σ του Δήμου Μενεμένης Ν. Θεσ/νίκης στο Ο.Τ. 90Γ της περιοχής Συνοικισμού Βοσπόρου αυτού.

## Ο ΝΟΜΑΡΧΗΣ ΘΕΣΣΑΛΟΝΙΚΗΣ

Έχοντας υπόψη:

1. Τις διατάξεις του από 17.7.1923 Ν. Δ/τος (ΦΕΚ 228/Α) «Περί σχεδίων πόλεων και κωμών του κράτους κλπ.», όπως τροποποιήθηκαν και συμπληρώθηκαν μεταγενέστερα και ιδίως εκείνες των άρθρων 3 και 70.

2. Τις διατάξεις του άρθρου 154 του Π.Δ. της 14.7.1999, «Κώδικας βασικής πολεοδομικής νομοθεσίας (ΦΕΚ 580 τ.Δ'/27.7.1999)

3. Τις διατάξεις του Ν. 2818/94 Ίδρυσης Νομαρχιακής αυτοδιοίκησης (ΦΕΚ 90/Α), όπως τροποποιήθηκαν και συμπληρώθηκαν με το Ν. 2242/94, συμπλήρωσης διατάξεων για τη Νομαρχιακή Αυτοδ/ση και άλλες διατάξεις (ΦΕΚ 153 τ.Α').

4. Την 21/31.3.95 απόφαση του Νομαρχιακού Συμβουλίου Θεσσαλονίκης «Οργανισμός Εσωτερικής Υπηρεσίας της Νομαρχιακής Αυτοδιοίκησης Θεσσαλονίκης» (ΦΕΚ 392/Β'/11.4.95) όπως ισχύει.

5. Τις διατάξεις του άρθρου 29 του Ν. 2831/2000, τροποποίησης διατάξεων του Ν. 1577/1985 του Γενικού Οικοδ. Κανονισμού και άλλες πολεοδομικές διατάξεις, όπως αντικαταστάθηκαν με το άρθρο 10 του Ν.3044/2002 «Περί μεταφοράς Συντελεστή δόμησης» (ΦΕΚ 197 τ.Α').

6. Τη διαπίστωση ότι τηρούνται οι διατάξεις της παρ. 4 του άρθρου 29 του Ν. 2831/2000, όπως ισχύει.

7. Την 156/2003, απόφαση του Δ.Σ. Μενεμένης Θεσσαλονίκης.

8. Την 94η Πράξη της 9ης Συνεδρίας της 10.6.2003 του Σ.Χ.Ο.Π. Ν. Θεσσαλονίκης.

9. Το γεγονός ότι από τις κανονιστικές διατάξεις της παρούσας δεν προκαλείται δαπάνη σε βάρος του κρατικού προϋπολογισμού ή του προϋπολογισμού του οικείου Ο.Τ.Α.

10. Την 10/6943/13.3.2003 απόφαση του Νομάρχη Θεσ/νίκης «Παροχή εξουσιοδότησης για υπογραφή εγγράφων με εντολή Νομάρχη στο βοηθό Νομάρχη Ευστ. Αβραμίδη», αποφασίζουμε:

## Άρθρο 1

Εγκρίνεται η τροποποίηση ρυμοτομικού σχεδίου του Δήμου Μενεμένης, στο Ο.Τ. 90Γ, της περιοχής Συνοικισμού Βοσπόρου με το διαχωρισμό των προβλεπομένων χρήσεων από την ισχύουσα ρυμοτομία, του Βρεφονηπιακού Σταθμού και του Νηπιαγωγείου, όπως φαίνονται στο συνημμένο και θεωρημένο από τον Διευθυντή της Διεύθυνσης Πολεοδομίας Ν. Θεσσαλονίκης, πρωτότυπο τοπογραφικό διάγραμμα, σε κλίμακα 1:500, που συνοδεύει την απόφαση αυτή.

## Άρθρο 2

Η ισχύς της απόφασης αυτής αρχίζει από τη δημοσίευσή της στην Εφημερίδα της Κυβερνήσεως.

Η απόφαση αυτή και το ακριβές αντίγραφο του πρωτότυπου διαγράμματος που τη συνοδεύει να δημοσιευθούν στην Εφημερίδα της Κυβερνήσεως.

Θεσσαλονίκη, 21 Ιουλίου 2003

Με εντολή Νομάρχη  
Ο Βοηθός Νομάρχη  
ΕΥΣΤΑΘΙΟΣ ΑΒΡΑΜΙΔΗΣ

