

04002100503040008



ΕΦΗΜΕΡΙΣ ΤΗΣ ΚΥΒΕΡΝΗΣΕΩΣ

ΤΗΣ ΕΛΛΗΝΙΚΗΣ ΔΗΜΟΚΡΑΤΙΑΣ

ΤΕΥΧΟΣ ΤΕΤΑΡΤΟ

Αρ. Φύλλου 210

5 Μαρτίου 2004

ΠΕΡΙΕΧΟΜΕΝΑ

ΑΠΟΦΑΣΕΙΣ

Τροποποίηση εγκεκριμένου Σχεδίου Πόλεως, στο Ο.Τ. 1679 του Δήμου Πατρέων (Ν. Αχαΐας).....	1
Καθορισμός χρήσης παραχωρουμένων ακινήτων στα Αγρ/τα Πετρανών Βαθυλάκκου Ν. Κοζάνης.	2
Καθορισμός χρήσης παραχωρούμενου ακινήτου στο Αγρ/μα Ξηρολίμνης Ν. Κοζάνης.	3

ΑΠΟΦΑΣΕΙΣ

Αριθ. 13198 Π.Ε. (1)

Τροποποίηση εγκεκριμένου Σχεδίου Πόλεως, στο Ο.Τ. 1679 του Δήμου Πατρέων (Ν. Αχαΐας).

Ο ΝΟΜΑΡΧΗΣ ΑΧΑΪΑΣ

Έχοντας υπόψη:

1. Τις διατάξεις του Ν.Δ/τος της 17.7.1923, όπως μεταγενέστερα τροποποιήθηκαν - συμπληρώθηκαν και ειδικότερα τα άρθρα 1, 2, 3, 9, 11, 21, 29 και 70 αυτού.
2. Τις διατάξεις του κεφ. ΙΙ του Π.Δ./3.4.1929 που διατηρήθηκαν σε ισχύ με το άρθρ. 31, παρ. 3, του Ν. 1557/1985.
3. Την Εγκ. 43511/161/55/13.6.1988 του ΥΠΕΧΩΔΕ.
4. Τις διατάξεις του άρθρου 10 του Ν. 3044/2002 (ΦΕΚ 197 Α'), περί άσκησης πολεοδομικών αρμοδιοτήτων.

5. Την από 11562/2003 εισήγηση της Δ/σης Πολ/μίας και Περι/τος Ν.Α. Αχαΐας προς το ΣΧΟΠ Ν. Αχαΐας.

6. Την 293/2003 και 498/2003 απόφαση Δ.Συμβουλίου Δήμου Πατρέων.

7. Το 11/12.9.2003 πρακτικό του ΣΧΟΠ Ν. Αχαΐας, με το οποίο γνωμοδοτεί ομόφωνα υπέρ της συνημμένης τροποποίησης, εξετάζοντας και τις ενστάσεις που υπεβλήθησαν στο Δ. Πατρέων κατά την περίοδο της ανάρτησης, αποφασίζουμε:

1. Εγκρίνεται η τροποποίηση του Σχεδίου Πόλεως Δήμου Πατρέων στο Ο.Τ. 1679 δημιουργώντας πεζόδρομο διαχωρίζοντας το οικοδομικό τετράγωνο σε δύο Ο.Τ 1679β και Ο.Τ 1679γ όπως συγκεκριμένα αυτή απεικονίζεται στα συνημμένα ρυμοτομικά διαγράμματα του σχεδίου πόλεως και σε κλ. 1/500.

Η παρούσα με τα συνοδευτικά της διαγράμματα να δημοσιευθεί στην Εφημερίδα της Κυβερνήσεως, οπότε και αρχίζει η ισχύς της.

Από τις διατάξεις της απόφασης αυτής δεν προκαλείται δαπάνη σε βάρος του κρατικού προϋπολογισμού, αλλά να αρμόδιου ΟΤΑ που το ύψος της δαπάνης δεν μπορεί να προϋπολογισθεί.

Η απόφαση αυτή να δημοσιευθεί στην Εφημερίδα της Κυβερνήσεως.

Πάτρα, 16 Φεβρουαρίου 2004

Ο Νομάρχης
ΔΗΜΗΤΡΗΣ ΚΑΤΣΙΚΟΠΟΥΛΟΣ

Αριθ. 3395

(2)

Καθορισμός χρήσης παραχωρουμένων ακινήτων στα Α-γρ/τα Πετρανών Βαθυλάκκου Ν. Κοζάνης.

Ο ΝΟΜΑΡΧΗΣ ΚΟΖΑΝΗΣ

Έχοντας υπόψη:

1. Το Ν. 1512/11.1.1985 (ΦΕΚ 4Α) για την τροποποίηση και συμπλήρωση πολεοδομικών διατάξεων κ.λ.π. κι ειδικότερα το άρθρο 3 παρ. 1 αυτού.

2. Το Ν. 1337/12.3.1983 (ΦΕΚ 33Δ/14.3.83) για την επέκταση πολεοδομικών σχεδίων.

3. Το Ν. 360/1976 για την χωροταξία και το περιβάλλον.

4. Το Ν. 1032/1980 για την σύσταση του Υπουργείου Χωροταξίας και Περιβάλλοντος.

5. Την 628/2002 αποφ. Δημ. Συμβ. του Δήμου Κοζάνης.

6. Το 767/21.11.2003 γνωμοδότηση για προσδιορισμό χρήσης γης βάσει του άρθρου 3 Ν. 1512/85 η οποία εξεδόθη από την Δ/ση Πολεοδομίας και Περιβάλλοντος Κοζάνης.

7. Το α) Ν. 2218/13.6.94 (ΦΕΚ 90 Α/13.6.94) «περί ίδρυσης Νομαρχιακής Αυτ/σης, τροποποίησης κ.λ.π.» όπως συμπληρώθηκε με το Ν. 2240/15.9.94 (ΦΕΚ 153 Α/15.9.94).

8. Το 124332/16.12.97 έγγραφο του Υπουργείου Γεωργίας (Τμήμα Γ και Κ Αποκ/σης).

9. Το γεγονός ότι δεν προκαλεί δαπάνη η υπόψη παραχώρηση σε βάρος του προϋπολογισμού του οικείου Ο.Τ.Α.

10. Τις διατάξεις του Ν. 2503/97 άρθρο 10 παρ. 8, αποφασίζουμε:

Καθορίζουμε σαν χρήση γης τη λειτουργία που γενικά εξυπηρετεί για την κατασκευή δύο αντλιοστασίων μίας γεώτρησης και ενός φρεατίου για τις ανάγκες υδροδότησης της πόλης Κοζάνης από την Δ.Ε.Υ.Α.Κοζάνης στα υπ' όψη τεμάχια 1ον με στοιχεία Α1 - Α2 - Α3 - Α4 - Α5 - Α6 και Κ1 - Κ2 - Κ3 - Κ4 εκτάσεις 2000 και 2000 τμ αντίστοιχα τα οποία εμπίπτουν στο 1400γ χερσολείβαδο κοινό της Συμ/κής Διανομής αγρ/τος Πετρανών έτους 1989 2ον α) με στοιχεία Κ1 - Κ2 - Κ3 - Κ4 έκτασης 2250 τ.μ το οποίο εμπίπτει στο 1203 κβ χερσολείβαδο κοινόχρηστο της Συμ/κής Διανομής αγρ/τος Βαθυλάκκου έτους 1954 και β) με στοιχεία Κ1 - Κ2 - Κ3 - Κ4 - Κ5 έκτασης 0.500 τμ. το οποίο εμπίπτει στο 1372ιγ χέρσο κοινόχρηστο της Συμ/κής Διανομής Βαθυλάκκου έτους 1974 όπως αυτά απεικονίζονται στα αναπόσπαστα με την παρούσα θεωρημένα τοπογραφικά διαγράμματα που μας έστειλε το τμήμα Τοπογραφικής Κοζάνης με το 295/11.03.2003 έγγραφό του.

Η απόφαση αυτή να δημοσιευθεί στην Εφημερίδα της Κυβερνήσεως.

Κοζάνη, 25 Φεβρουαρίου 2004

Ο Νομάρχης
ΙΟΡΔΑΝΗΣ ΑΝΔΡΕΑΔΗΣ

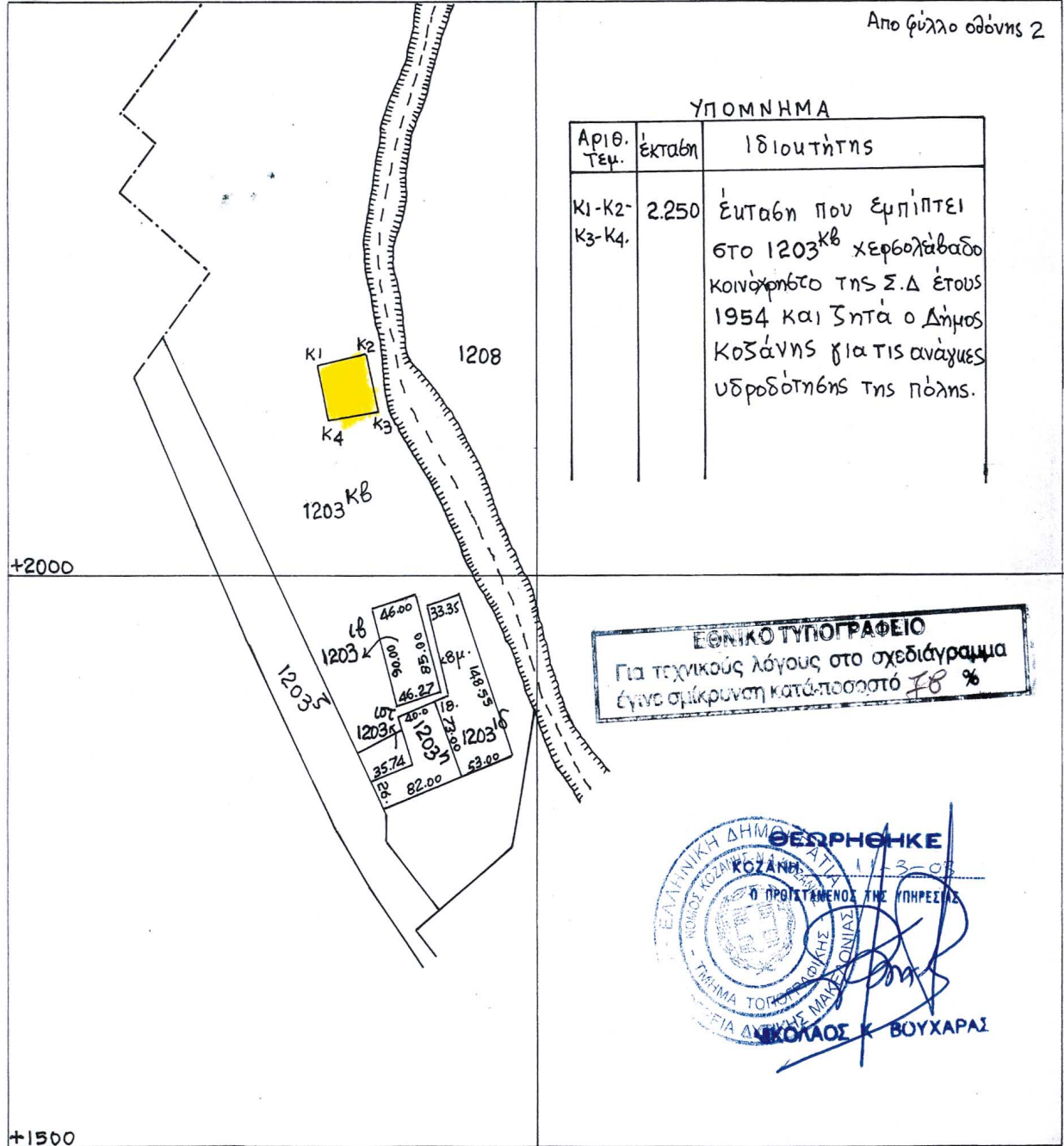


ΕΛΛΗΝΙΚΗ ΔΗΜΟΚΡΑΤΙΑ
ΠΕΡΙΦΕΡΕΙΑ ΔΥΤΙΚΗΣ ΜΑΚΕΔΟΝΙΑΣ
ΝΟΜΟΣ ΚΟΖΑΝΗΣ
ΝΟΜΑΡΧΙΑΚΗ ΑΥΤΟΔΙΟΙΚΗΣΗ ΚΟΖΑΝΗΣ
ΤΜΗΜΑ ΤΟΠΟΓΡΑΦΙΚΗΣ

ΒΑΘΥΛΑΚΚΟΣ ΚΟΖΑΝΗΣ

ΣΥΜΠΛ. ΔΙΑΝΟΜΗ 1954

+2500



Απο φύλλο οδώνης 2

ΥΠΟΜΝΗΜΑ

Αριθ. Τεμ.	Έκταβη	Ιδιουτήτης
Κ1-Κ2-Κ3-Κ4.	2.250	Έκταβη που εμπίπτει στο 1203 ^{Κβ} χερβολάδαο κοινόχρηστο της Σ.Δ έτους 1954 και ζητά ο Δήμος Κοζάνης για τις ανάγκες υδροδότησης της πόλης.

+2000

ΕΘΝΙΚΟ ΤΥΠΟΓΡΑΦΕΙΟ
Για τεχνικούς λόγους στο σχεδιάγραμμα έγινε σμίκρυνση κατά ποσοστό 18 %

ΕΛΛΗΝΙΚΗ ΔΗΜΟΚΡΑΤΙΑ
ΝΟΜΟΣ ΚΟΖΑΝΗΣ
ΝΟΜΑΡΧΙΑΚΗ ΑΥΤΟΔΙΟΙΚΗΣΗ ΚΟΖΑΝΗΣ
ΤΜΗΜΑ ΤΟΠΟΓΡΑΦΙΚΗΣ
ΕΦΗΜΕΡΙΣ ΤΗΣ ΚΥΒΕΡΝΗΣΕΩΣ

11-3-03

ΠΡΟΪΤΑΜΕΝΟΣ ΤΗΣ ΥΠΗΡΕΣΙΑΣ

ΝΙΚΟΛΑΟΣ Κ. ΒΟΥΧΑΡΑΣ

+1500

+2500

+3000

+3500

Λευκώβρυνη 11-3-03
Ε. Παπαδημοπούλου

ΚΛΙΜΑ ≡ 1:5000



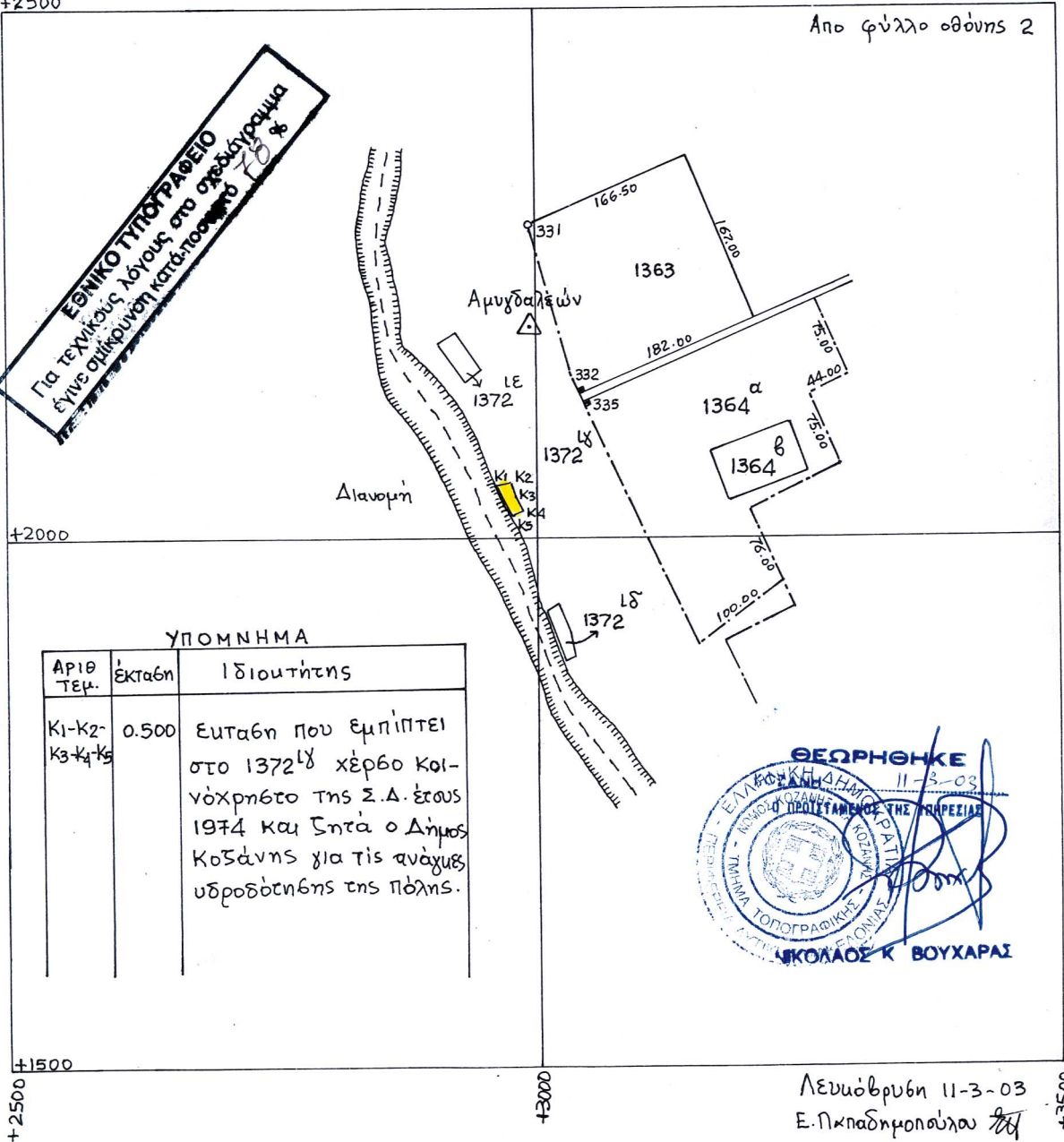
ΕΛΛΗΝΙΚΗ ΔΗΜΟΚΡΑΤΙΑ
ΠΕΡΙΦΕΡΕΙΑ ΑΥΤΙΚΗΣ ΜΑΚΕΔΟΝΙΑΣ
ΝΟΜΟΣ ΚΟΖΑΝΗΣ
ΝΟΜΑΡΧΙΑΚΗ ΑΥΤΟΔΙΟΙΚΗΣΗ ΚΟΖΑΝΗΣ
ΤΜΗΜΑ ΤΟΠΟΓΡΑΦΙΚΗΣ

ΒΑΘΥΛΑΚΚΟΣ ΚΟΖΑΝΗΣ
ΣΥΜΠΛ. ΔΙΑΝΟΜΗ 1974

+2500

Απο φύλλο οθόνης 2

ΕΘΝΙΚΟ ΤΥΠΟΓΡΑΦΕΙΟ
Για τεχνικούς λόγους στο σχεδιάγραμμα έγινε σφικτύρωση κατά ποσοστό 10%



ΥΠΟΜΝΗΜΑ

ΑΡΙΘ ΤΕΜ.	Έκταση	Ιδιουτήτης
Κ1-Κ2- Κ3-Κ4	0.500	Ευταβή που εμπίπτει στο 1372 ^α χέρβο κοινόχρηστο της Σ.Α. έτους 1974 και στην ο Δήμος Κοζάνης για τις ανάγκες υδροδότησης της πόλης.

ΒΕΒΗΘΗΚΕ
11-3-03
ΕΜΦΩΚΛΗ ΔΗΜΟΣ ΚΟΖΑΝΗΣ
ΤΜΗΜΑ ΤΟΠΟΓΡΑΦΙΚΗΣ ΚΑΤΑΣΤΑΣΗΣ ΚΟΖΑΝΗΣ
ΝΟΜΑΡΧΙΑΚΗ ΑΥΤΟΔΙΟΙΚΗΣΗ ΚΟΖΑΝΗΣ
ΜΙΚΗΛΑΟΣ Κ ΒΟΥΧΑΡΑΣ

Λευσόβρυνη 11-3-03
Ε.Παπαδημοπούλου

ΚΛΙΜΑΞ 1:5000

+2500
+2000
+1500

+3000

+3500

Αριθ. 3317

(3)

Καθορισμός χρήσης παραχωρούμενου ακινήτου στο
Αγρ/μα Ξηρολίμνης Ν. Κοζάνης.

Ο ΝΟΜΑΡΧΗΣ ΚΟΖΑΝΗΣ

Έχοντας υπόψη:

1. Το Ν. 1512/11.1.1985 (ΦΕΚ 4Α) για την τροποποίηση και συμπλήρωση πολεοδομικών διατάξεων κ.λπ. και ειδικότερα το άρθρο 3 παρ. 1 αυτού.
2. Το Ν. 1337/12.3.1983 (ΦΕΚ 33Δ/14.3.83) για την επέκταση πολεοδομικών σχεδίων.
3. Το Ν. 360/1976 για την χωροταξία και το περιβάλλον.
4. Το Ν. 1032/1980 για την σύσταση του Υπουργείου Χωροταξίας και Περιβάλλοντος.
5. Την 871/2001 αποφ. Δημ. Συμβ. του Δήμου Κοζάνης.
6. Το 1911/2002/27.06.2002 γνωμοδότηση για προσδιορισμό χρήσης γης βάσει του άρθρου 3 Ν. 1512/85 η οποία εξεδόθη από την Δ/νση Πολεοδομίας και Περιβάλλοντος Κοζάνης.
7. Το α) Ν. 2218/13.6.94 (ΦΕΚ 90 Α/13.6.94) «περί ίδρυσης Νομαρχιακής Αυτ/σης, τροποποίησης κ.λπ.» όπως συμπληρώθηκε με το Ν. 2240/15.9.94 (ΦΕΚ 153 Α/15.9.94).

8. Το 124332/16.12.97 έγγραφο του Υπουργείου Γεωργίας (Τμήμα Γ και Κ Αποκ/σης).

9. Το γεγονός ότι δεν προκαλεί δαπάνη η υπόψη παραχώρηση σε βάρος του προϋπολογισμού του οικείου Ο.Τ.Α.

10. Τις διατάξεις του Ν. 2503/97 άρθρο 10 παρ. 8, αποφασίζουμε:

Καθορίζουμε σαν χρήση γης τη λειτουργία που γενικά εξυπηρετεί για την ανέγερση δεξαμενής ύδρευσης εκμετάλλευσης από την Δ.Ε.Υ.Α. Κοζάνης στο υπ' όψη τεμάχιο με στοιχεία Α - Β - Γ - Δ - Ε έκτασης 0.500 τ.μ. το οποίο εμπίπτει στο 1^οθ χερσολείβαδο κοινόχρηστο της Οριστικής Διανομής έτους 1931 όπως αυτό απεικονίζεται στο αναπόσπαστο με την παρούσα θεωρημένο τοπογραφικό διάγραμμα που μας έστειλε το τμήμα Τοπογραφικής Κοζάνης με το 1490/10.6.2002 έγγραφό του.

Η απόφαση αυτή να δημοσιευθεί στην Εφημερίδα της Κυβερνήσεως.

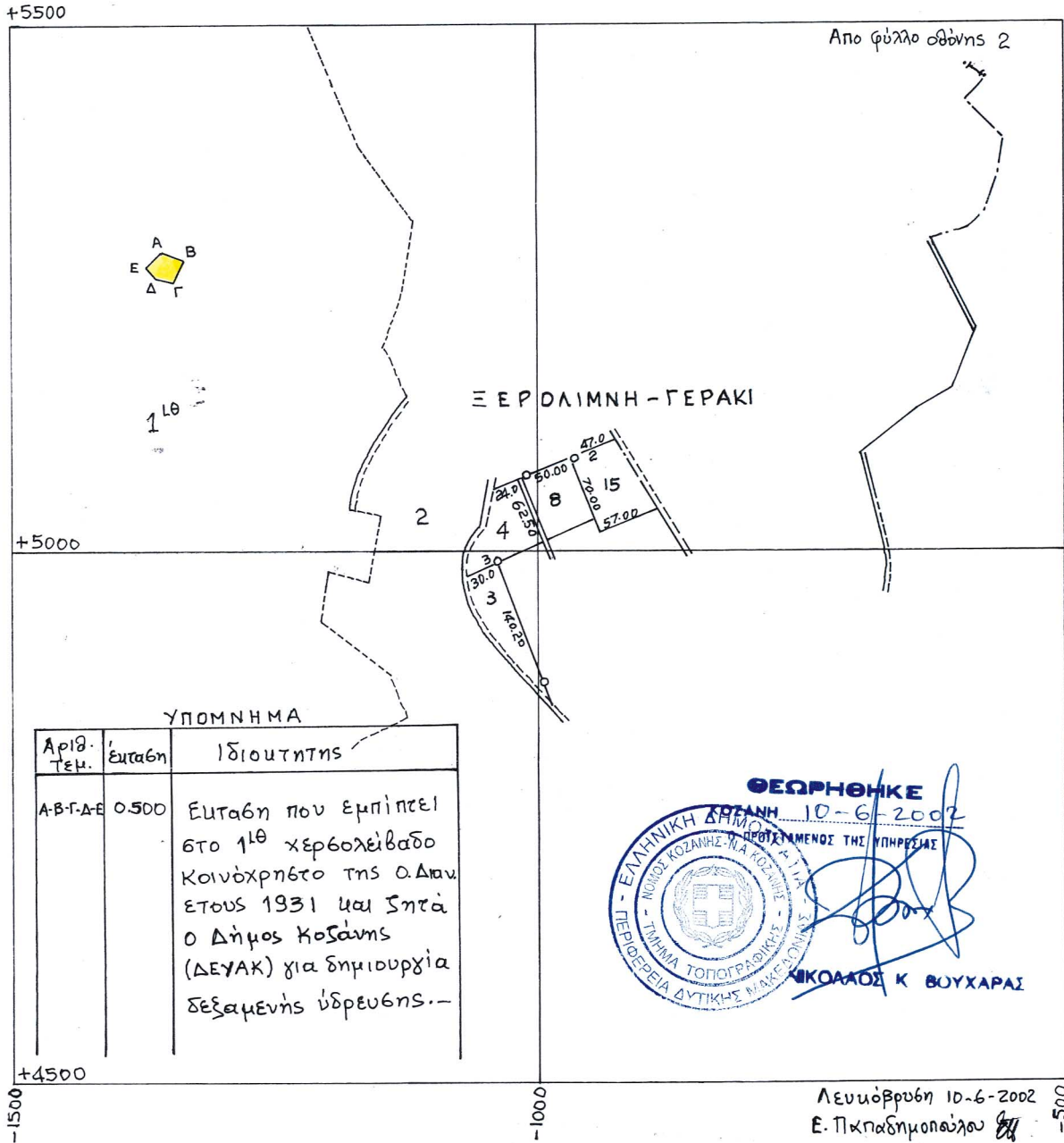
Κοζάνη, 18 Φεβρουαρίου 2004

Ο Νομάρχης
ΙΟΡΔΑΝΗΣ ΑΝΔΡΕΑΔΗΣ

ΕΘΝΙΚΟ ΤΥΠΟΓΡΑΦΕΙΟ
 Για τεχνικούς λόγους στο σχεδιάγραμμα
 έγινε σμίκρυνση κατά ποσοστό 70%

ΞΕΡΟΛΙΜΝΗ-ΓΕΡΑΚΙ ΚΟΖΑΝΗΣ

ΟΡΙΣΤ. ΔΙΑΝΟΜΗ 1931



ΚΛΙΜΑΞ 1:5000