



04004001305040008



ΕΦΗΜΕΡΙΣ ΤΗΣ ΚΥΒΕΡΝΗΣΕΩΣ

ΤΗΣ ΕΛΛΗΝΙΚΗΣ ΔΗΜΟΚΡΑΤΙΑΣ

ΤΕΥΧΟΣ ΤΕΤΑΡΤΟ

Αρ. Φύλλου 400

13 Μαΐου 2004

ΠΕΡΙΕΧΟΜΕΝΑ

ΑΠΟΦΑΣΕΙΣ

- Τροποποίηση του άρθρου 2 της αριθ. 3950/17.11.2003 απόφασης Γενικού Γραμματέα Περιφέρειας Κεντρικής Μακεδονίας, που αφορά τις χρήσεις της Πολεοδομικής μελέτης του «Β.Ι.Π.Α. Κουφαλίων» Α.Ε. της Δημοτικής επιχείρησης Κουφαλίων σε τμήμα Δημοτικής έκτασης 113 στρεμ. (επενδυτικό πρόγραμμα) και ειδικότερα την αντικατάσταση των χρήσεων του άρθρου 6 του Π.Δ/τος 23.2.1987 (ΦΕΚ 166Δ), με τις χρήσεις του άρθρου 5 του Δ/τος αυτού 1
- Εφαρμογή του άρθρου 1 του Ν. 653/1977 για τη διά- νοιξη και την κατασκευή της οδού Λαγκαδά Ασσή- ρου από Χ.Θ. 0+000 έως Χ.Θ. 7+450. 2
- Ανάκληση της 1586/19.9.1995 απόφασης του Περιφε- ρειακού Διευθυντή Ν. Αρκαδίας..... 3
- Αναγνώριση ως προϋπάρχουσας του έτους 1923, της παρόδου Γ4 στο Ο.Τ. 435 του εγκεκριμένου ρυμο- τομικού σχεδίου πόλεως Πατρών του Δήμου Πα- τρέων Αχαΐας 4
- Καθορισμός χρήσεων παραχωρούμενων δημόσιων ε- κτάσεων αγρ/τος Αμαξάδων Ν. Ροδότης..... 5

2. Το Ν. 1337/1983 (ΦΕΚ 33Α) όπως τροποποιήθηκε και ισχύει.

3. Το Ν. 2503/1997 «Διοίκηση, οργάνωση, στελέχωση της Περιφέρειας» (ΦΕΚ 107/Α/30.5.1997).

4. Το Ν. 2831/2000 (ΦΕΚ 140Α) άρθρο 29 όπως τροπο- ποιήθηκε με το άρθρο 10 του Ν. 3044/27.8.2002 (ΦΕΚ 197^Α/27.8.2002).

5. Τις διατάξεις του Ν. 2545/1997 (ΦΕΚ 254Α/1997) και ι- διαίτερα των άρθρων 5 και 6 του κεφαλαίου Β αυτού, κα- θώς και του άρθρου 7 του κεφαλαίου Γ του ίδιου Νόμου.

6. Την υπ' αρ. 79347/6021/5.11.1990 (ΦΕΚ 674Δ/ 5.12.1990) κοινή υπουργική απόφαση προδιαγραφών εκ- πόνησης Πολεοδομικών Μελετών.

7. Τη Φ.1.2./43030/1641/1998 απόφαση ΥΠΕΧΩΔΕ (ΦΕΚ 1292Β/1998) περί «Διαδικασίας δημοσιοποίησης Πολεοδ. - Ρυμοτ. Μελέτης και Πράξης εφαρμογής των διαφόρων κατηγοριών ΒΕΠΕ και υποβολή ενστάσεων».

8. Την 79347/6021 της 20/11/5.12.1990 (ΦΕΚ 674/Δ) α- πόφαση «καθορισμός ειδικών προδιαγραφών εκπόνησης πολεοδομικών μελετών Βιομηχανικών πάρκων και ΒΙΠΑ- ΒΙΟΠΑ προς εξυγίανση» καθώς και τα στοιχεία της μελέ- τής του θέματος.

9. Την υπ' αριθ. 13190/334/28.5.2001 απόφαση ΥΠ.ΠΕ- ΧΩΔΕ ΦΕΚ 461/15.6.2001) τροποποίησης Γ.Π.Σ. Κουφα- λίων.

10. Την 9175/465/16.5.2003 κοινή υπουργική απόφαση Υπουργών Ανάπτυξης και ΥΠ.ΠΕ.ΧΩ.Δ.Ε. «Καθορισμός Φορέα, της θέσης, της έκτασης, των ορίων και των Περ/κών όρων του ΒΙΠΑ Κουφαλίων».

11. Την υποβληθείσα Π.Μ. (αρ. πρωτ .4397/1.7.2003) που αφορά κατ' αρχήν στο σύνολο της περιοχής που προ- βλέπεται από το ΓΠΣ για ΒΙΠΑ.

12. Την 178/2003 απόφαση του Δημοτικού Συμβουλίου Κουφαλίων για άμεση έγκριση ΒΕΠΕ σε τμήμα της Δημο- τικής έκτασης μέσα στο προβλεπόμενο από το ΓΠΣ Κου- φαλίων ΒΙΠΑ.

13. Τα σχετικά έγγραφα (ανακοινώσεις, δημοσιεύσεις, βεβαιώσεις μη υποβολής ενστάσεων) της διαδικασίας του άρθρου 3 του Ν.Δ/τος της 17.7.1923 για την έγκριση της Π.Μ. του θέματος.

14. Την υπ' αριθ. 243/4.9.2002 απόφαση του Νομαρχια- κού Συμβουλίου Θεσ/νίκης «Μ.Π.Ε. κατηγορίας ΑII για την ίδρυση του Βιομηχανικού Πάρκου Κουφαλίων».

ΑΠΟΦΑΣΕΙΣ

Αριθ. 1947

(1)

Τροποποίηση του άρθρου 2 της αριθ. 3950/17.11.2003 απόφασης Γενικού Γραμματέα Περιφέρειας Κεντρι- κής Μακεδονίας, που αφορά τις χρήσεις της Πολεο- δομικής μελέτης του « Β.Ι.Π.Α. Κουφαλίων» Α.Ε. της Δημοτικής επιχείρησης Κουφαλίων σε τμήμα Δημοτι- κής έκτασης 113 στρεμ. (επενδυτικό πρόγραμμα) και ειδικότερα την αντικατάσταση των χρήσεων του άρ- θρου 6 του Π.Δ/τος 23.2.1987 (ΦΕΚ 166Δ), με τις χρή- σεις του άρθρου 5 του Δ/τος αυτού.

Ο ΓΕΝΙΚΟΣ ΓΡΑΜΜΑΤΕΑΣ
ΠΕΡΙΦΕΡΕΙΑΣ ΚΕΝΤΡΙΚΗΣ ΜΑΚΕΔΟΝΙΑΣ

Έχοντας υπόψη:

1. Τις διατάξεις του από 17.7.1923 Ν.Δ/τος «περί σχε- δίων πόλεων κ.λπ.» (ΦΕΚ 228/Α/1923).

15. Την από 9.7.1998 σύμβαση ανάθεσης - εκπόνησης της Πολ. Μελέτης του ΒΙΠΑ Κουφαλίων.

16. Την από 7.10.2003 εισήγηση της Δι.ΠΕ.ΧΩ. Κεντρικής Μακεδονίας.

17. Την από 7.10.2003 Γνωμοδότηση της 192^{ης} πράξης 11ης Συνεδρίας του Περιφερειακού Σ.Χ.Ο.Π. Κεντρικής Μακεδονίας.

18. Την με αριθ. 3950/17.11.2003 απόφαση Γεν. Γραμματέα Περιφέρειας Κεντρικής Μακεδονίας, έγκρισης της Π.Μ. του «ΒΙΠΑ Κουφαλίων».

19. Το με αριθ. πρωτ. 2009/2.3.2004 έγγραφο του Δημ. Κουφαλίων.

20. Η με αριθ. 123 απόφαση Δ.Σ., αριθ. συνεδρίασης 5/2004.

21. Το γεγονός ότι από τις κανονιστικές διατάξεις αυτής της απόφασης δεν προκαλείται δαπάνη σε βάρος του κρατικού προϋπολογισμού.

22) Την αριθ. 5631/2000 (ΦΕΚ 1339/Β/2000) απόφαση του Γ.Γ.Π.Κ.Μ. για την ανάθεση αρμοδιοτήτων, αποφασίζουμε:

Τροποποιείται το άρθρο 2 της, με αρ. 3950/17.11.2003 απόφασης του Γεν. Γραμματέα Περ. Κεντρικής Μακεδονίας, Πολεοδομικής μελέτης του «ΒΙΠΑ Κουφαλίων και του χώρου στάθμευσης Αγροτικών μηχανημάτων και μικρών οχημάτων» ως εξής:

Άρθρο 2

Καθορίζονται χρήσεις του ΒΙΠΑ σύμφωνα με τα εδάφια του άρθρου 5 του Π.Δ/τος της 23/6.2.1987 (ΦΕΚ 166Δ/1987) «κατηγορίες και περιεχόμενο χρήσεων γης» οι οποίες οργανώνονται ανά Ο.Τ. του ΒΙΠΑ ως εξής:

ΕΠΙΤΡΕΠΟΜΕΝΕΣ ΧΡΗΣΕΙΣ ΤΟΥ ΒΙΠΑ ΚΟΥΦΑΛΙΩΝ (εδάφια του άρθρου 5 του Π.Δ. 23.2.1987)

Ο.Τ. 1 έως 7	1-2-3, 14-15
Ο.Τ. 7Α	7-8-10-11-12-13
Ο.Τ. 6Α	9-10-11-13

- Στο χώρο στάθμευσης Αγρ. Μηχανημάτων επιτρέπεται η ανέγερση κτίσματος φύλαξης - αποθήκης και λοιπών βοηθημάτων.

Η παρούσα απόφαση να δημοσιευθεί στην Εφημερίδα της Κυβερνήσεως μαζί με τα διαγράμματα (2) κλίμακας 1:1000 και 1:2000 που τη συνοδεύουν.

Η ισχύς της παρούσας αρχίζει από τη δημοσίευσή της στην Εφημερίδα της Κυβερνήσεως.

Η απόφαση αυτή να δημοσιευθεί στην Εφημερίδα της Κυβερνήσεως.

Θεσσαλονίκη, 7 Απριλίου 2004

Με εντολή Γενικού Γραμματέα Περιφέρειας
Ο Γενικός Διευθυντής
ΔΗΜΟΣΘΕΝΗΣ ΣΑΡΗΓΙΑΝΝΗΣ

Αριθ. οικ. 2309 (2)

Εφαρμογή του άρθρου 1 του Ν. 653/1977 για τη διάνοιξη και την κατασκευή της οδού Λαγκαδά Ασσήρου από Χ.Θ. 0+000 έως Χ.Θ. 7+450.

Ο ΓΕΝΙΚΟΣ ΓΡΑΜΜΑΤΕΑΣ
ΠΕΡΙΦΕΡΕΙΑΣ ΚΕΝΤΡΙΚΗΣ ΜΑΚΕΔΟΝΙΑΣ

Έχοντας υπόψη:

1. Τις διατάξεις του Ν. 653/1977 (ΦΕΚ 214 Α'/5.8.1977) «Περί υποχρέωσης των παρόδων ιδιοκτητών για τη διά-

νοιξη οδών κ.λ.π.», όπως τροποποιήθηκε και συμπληρώθηκε με τους Ν. 960 (άρθρο 9 παρ. 4), Ν. 947 (άρθρο 6 παρ. 9 και 10), Ν. 1349 (άρθρο 14) και Ν. 1418/84 (άρθρο 25) σε συνδυασμό με την Α1/0/2/7/12.3.1985 απόφαση Υπουργού ΠΕ.ΧΩ.Δ.Ε. και του Ν. 2052/1992 και την εγκύκλιο Δ12/35572/ 23.7.1992.

2. Τις διατάξεις του Π.Δ. 929/1979 «περί εκτελέσεως του άρθρου 1 του Ν. 653/1977».

3. Τις διατάξεις του Ν. 2882/2001 (ΦΕΚ Α' 17/6.2.2001) περί αναγκαστικών Απαλλοτριώσεων Ακινήτων.

4. Τις διατάξεις του Ν. 1558/1985 «Κυβέρνηση και Κυβερνητικά Όργανα».

5. Το Ν. 1622/1986 «Τοπική Αυτοδιοίκηση - Περιφερειακή ανάπτυξη και δημοκρατικός προγραμματισμός» και το Ν. 1832/1989.

6. Το Π.Δ. 51/1987 «Καθορισμός των Περιφερειών της χώρας για το σχεδιασμό της περιφερειακής ανάπτυξης».

7. Τις διατάξεις του Π.Δ. 71/1993 «Καθορισμός αρμοδιοτήτων που διατηρούνται από τον Υπουργό και τις Περιφερειακές αρχές ή όργανα διανομαρχιακού επιπέδου της ΓΓΔΕ του Υ.ΠΕ.ΧΩ.Δ.Ε.».

8. Τις διατάξεις του Ν. 2503/1997 (ΦΕΚ 107/Α'/1997) «Διοίκηση, οργάνωση, στελέχωση της Περιφέρειας, ρύθμιση θεμάτων για την Τοπική Αυτοδιοίκηση και άλλες διατάξεις».

9. Την 07/3339/2.4.2004 απόφαση Βοηθού Νομάρχη Θεσσαλονίκης έγκρισης του Κτηματολογίου της μελέτης του θέματος, αποφασίζουμε:

Ορίζουμε ότι: α) το τμήμα από Χ.Θ. 0+000 έως Χ.Θ. 7+450.00 της οδού Λαγκαδά - Ασσήρου αποτελεί νέα διάνοιξη και β) έχουν εφαρμογή οι διατάξεις του άρθρου 1 του Ν. 653/1977.

Η απόφαση αυτή να δημοσιευθεί στην Εφημερίδα της Κυβερνήσεως.

Θεσσαλονίκη, 7 Απριλίου 2004

Ο Γενικός Γραμματέας Περιφέρειας
ΓΕΩΡΓΙΟΣ ΤΣΙΟΤΡΑΣ

Αριθ. 565

(3)

Ανάκληση της 1586/19.9.1995 απόφασης του Περιφερειακού Διευθυντή Ν. Αρκαδίας.

Η ΓΕΝΙΚΗ ΓΡΑΜΜΑΤΕΑΣ
ΠΕΡΙΦΕΡΕΙΑΣ ΠΕΛΟΠΟΝΝΗΣΟΥ

Έχοντας υπόψη:

1. Τις διατάξεις:

α) του Π.Δ. 51/1987 «Καθορισμός Περιφερειών της Χώρας κ.λ.π.».

β) Του Ν. 3200/1955 «Περί διοικητικής αποκέντρωσης», όπως τροποποιήθηκαν και συμπληρώθηκαν με το Ν.Δ. 532/1970 και μεταγενέστερες διατάξεις.

γ) Του Ν.2503/1997 «Διοίκηση, οργάνωση, στελέχωση της Περιφέρειας, κ.λ.π.».

δ) Του Ν. 998/1979 «Περί προστασίας των δασών και των δασικών εν γένει εκτάσεων της χώρας».

ε) Του Α.Ν. 261/1968 «Περί χρόνου ανάκλησης παρανόμων διοικητικών πράξεων (άρθρο μόνο)» και

στ) Του Ν. 3208/2003 «Προστασία των δασικών οικοσυστημάτων κ.λ.π.», άρθρο 11.

2. Τις διαταγές του Υπουργείου Γεωργίας: α) 160417/1180/8.7.1980, με την οποία παρέχονται οδηγίες για τις α-

ναδασωτέες εκτάσεις και β) 86030/562/17.2.2000, «Τεχνητές δασικές φυτείες».

3. Το αριθ. 3506/5/95/12.9.1995 Πρωτόκολλο Διοικητικής Αποβολής του Δασαρχείου Τρίπολης κατά του Χρήστου Κ. Σταμάτη και Αικατερίνης συζ. Χρήστου Σταμάτη, για έκταση 1,17546 στρεμμάτων, στη θέση «Πλαγιά» περιφέρειας Δ.Δ. Ριζών, του Δήμου Τεγέας.

4. Την αριθ. 1586/19.9.1995 απόφαση του Περιφερειακού Δ/ντη Ν. Αρκαδίας, με την οποία κηρύχθηκε αναδασωτέα η παραπάνω έκταση.

5. Την αριθ. 16/1996 απόφαση του Ειρηνοδικείου Τρίπολης, με την οποία ακυρώθηκε το Πρωτόκολλο Διοικητικής Αποβολής.

6. Την αριθ. 79/1997 απόφαση του Μονομελούς Πρωτοδικείου Τρίπολης, με την οποία απορρίφθηκε η Έφεση που ασκήθηκε από το Δημόσιο κατά της ανωτέρω απόφασης.

7. Το αριθ. 626/2973/16.3.2004 έγγραφο του Δικαστικού Γραφείου Τρίπολης που αναφέρεται στη μη άσκηση τακτικής αγωγής κατά Χρήστου Κ. Σταμάτη και Αικατερίνης συζ. Χρήστου Σταμάτη, σχετικά με το αριθ. 3506/5/95/12.9.1995 Π.Δ.Α.

8. Την αριθ. 821/26.3.2004 πρόταση του Δασαρχείου Τρίπολης και τα στοιχεία που τη συνοδεύουν, από τα οποία προκύπτουν τα εξής:

α) Τα υπάρχοντα πεύκα και κυπαρίσσια στην εν λόγω έκταση είχαν φυτευτεί τεχνητά (η από Δ.Υ./20.2.1995 αναφορά του Δασοπόνου του Δασαρχείου Τρίπολης, Κων/νου Κούβαρη).

β) Το Π.Δ.Α. (3 σχετικό) ακυρώθηκε με τις δύο Δικαστικές Αποφάσεις (5, 6 σχετικά), και δεν συντρέχει λόγος κατάθεσης διεκδικητικής αγωγής (7 σχετικό).

γ) Η έκταση σύμφωνα με τις αεροφωτογραφίες έτους 1945, δεν είχε δασική βλάστηση (σχετική η αριθ. 3897/29.10.2003 αναφορά του Δασαρχείου Τρίπολης).

δ) Η εν λόγω έκταση ουδέποτε είχε δασικό χαρακτήρα και η αριθ. 1586/19.9.1995 απόφαση του Περιφερειακού Διευθυντή Ν. Αρκαδίας, κήρυξης αναδασωτέας, εκδόθηκε κατά πλάνη, στηριζόμενη σε ανακριβή στοιχεία και γεγονότα, αποφασίζουμε:

Ανακαλούμε την αριθ. 1586/19.9.1995 απόφαση του Περιφερειακού Διευθυντή Ν. Αρκαδίας ως μηδέποτε εκδοθείσα, με την οποία είχε κηρυχθεί αναδασωτέα έκταση εμβαδού 1,17546 στρεμμάτων (ενός στρέμματος και εκατόν εβδομήντα πέντε χιλιοστών του στρέμματος) στη θέση «Πλαγιά» περιφέρειας Δ.Δ. Ριζών, του Δήμου Τεγέας, Νομού Αρκαδίας, γιατί η ανωτέρω απόφαση εξεδόθη κατά πλάνη περί τα πράγματα και το δίκαιον.

Η απόφαση αυτή να δημοσιευθεί στην Εφημερίδα της Κυβερνήσεως.

Τρίπολη, 8 Απριλίου 2004

Η Γενική Γραμματέας Περιφέρειας
ΑΓΓΕΛΑ ΑΒΟΥΡΗ

Αριθ. 4770

(4)

Αναγνώριση ως προϋπάρχουσας του έτους 1923, της παρόδου Γ4 στο Ο.Τ. 435 του εγκεκριμένου ρυμοτομικού σχεδίου πόλεως Πατρών του Δήμου Πατρέων Αχαΐας.

Ο ΝΟΜΑΡΧΗΣ ΑΧΑΪΑΣ

Έχοντας υπόψη:

1) Τις διατάξεις του Ν. 3200/1955 περί διοικητικής απο-

κεντρώσεως και τις ίδιες του από 28.2.1955 Β.Δ. περί εξαιρέσεως από τις αρμοδιότητες των Νομαρχών μερικών αντικειμένων αρμοδιότητας του Υπουργού.

2) Τις διατάξεις του Ν.Δ. 532/1970 περί συμπληρώσεως των διατάξεων περί διοικητικής αποκεντρώσεως.

3) Τις διατάξεις του Β.Δ. 712/1970 και εκείνες του Β.Δ. 721/1970 και εκείνες του Β.Δ. 677/1971 περί τροποποίησης και συμπληρώσεως του Β.Δ. 712/1970.

4) Το άρθρο 20 του Ν.Δ. 17.7.1923 ΦΕΚ 228 Α/16.8.1923 «περί σχεδίων πόλεων ...» και την Ε.34/20014/16.6.1977 της Υπηρεσίας Οικισμού σχετικά με ιδιωτικές οδούς που προϋπήρχαν του έτους 1923.

5) Τις διατάξεις των 10, 15 και 22 του Ν. 3044(ΦΕΚ 27.8.2002) «περί ασκήσεως πολεοδομικών αρμοδιοτήτων».

6) Την υπ' αριθμ. 158/2001 (ΦΕΚ 1785Β/31.12.2001) απόφαση Ν. Αχαΐας «περί τροποποίησης του οργανισμού λειτουργίας της Ν.Α. Αχαΐας».

7) Το αριθ. 888/26.3.2004 έγγραφο της Δ/σεως Πολεοδ. και Περ/ντος προς το ΣΧΟΠ Ν. Αχαΐας.

8) Το αριθ. 5/2.4.2004 πρακτικό Σ.Χ.Ο.Π. θέμα 10, επειδή:

Από τον έλεγχο των προσκομισθέντων συμβολαίων προκύπτει ότι:

- Η ιδιοκτησία Λυκουργιώτη στο Ο.Τ. 67 της Άνω Πόλης των Πατρών συνόρευε κατά το δυτικό της όριο με «δρομίσκο» (αριθμ. συμβολαίου 3160/26.10.1900 (Μ: 220/44541) και με προγενέστερο τίτλο 16688/20.1.1860 (Μ: 8/1439).

- Η πινακίδα του σχεδίου πόλεως Πατρών με αριθμ. 286 που περιέχει την αποτύπωση του Ο.Τ. 67 της Άνω Πόλης των Πατρών και τον κτηματολογικό πίνακα που τη συνοδεύει προκύπτει η ύπαρξη του δρομίσκου, της υφιστάμενης σήμερα παρόδου Γ4, όπως αναφέρεται στους μεταγενέστερους τίτλους των παρόδων ιδιοκτησιών, αποφασίζουμε:

Άρθρο 1

Χαρακτηρίζουμε την πάροδο Γ4 στο Ο.Τ. 435 του εγκεκριμένου ρυμοτομικού σχεδίου πόλεως Πατρών του Δήμου Πατρέων, ως προϋπάρχουσα του έτους 1923.

Ο χαρακτηρισμός αυτός αναλυτικά φαίνεται στο συνημμένο διάγραμμα δια ερυθράς μελάνης και σε κλίμακα 1/200 του Μηχ/κου Σταύρου Αντύπα.

Άρθρο 2

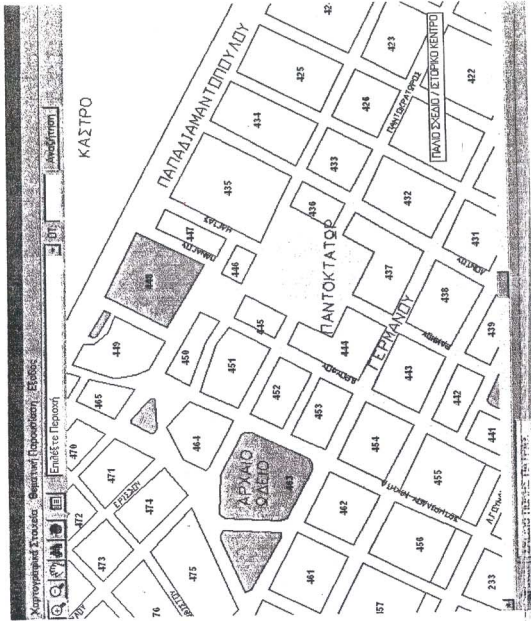
Η παρούσα απόφαση δεν επιβαρύνει τον κρατικό προϋρωλογισμό ούτε τον προϋπολογισμό του οικείου Ο.Τ.Α.

Η ισχύς της παρούσης απόφασης αρχίζει από την ημέρα δημοσίευσής στην Εφημερίδα της Κυβερνήσεως.

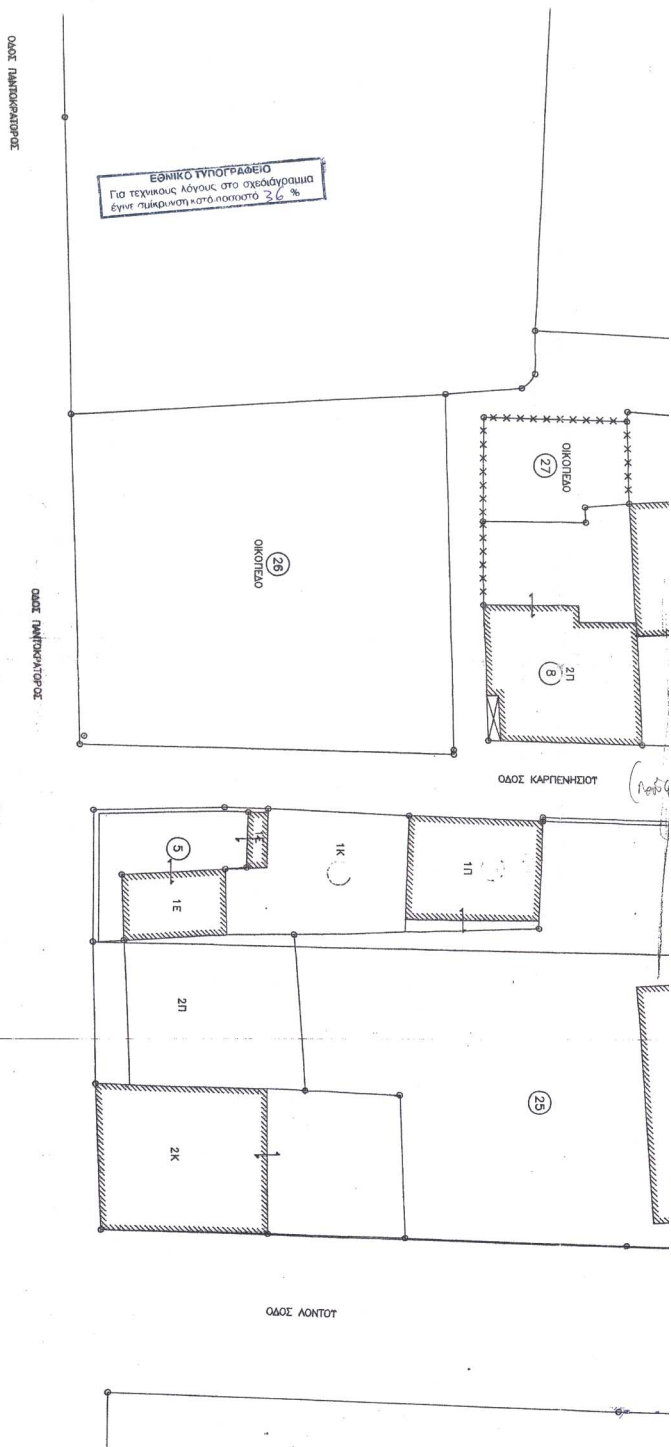
Η απόφαση αυτή να δημοσιευθεί στην Εφημερίδα της Κυβερνήσεως.

Πάτρα, 20 Απριλίου 2004

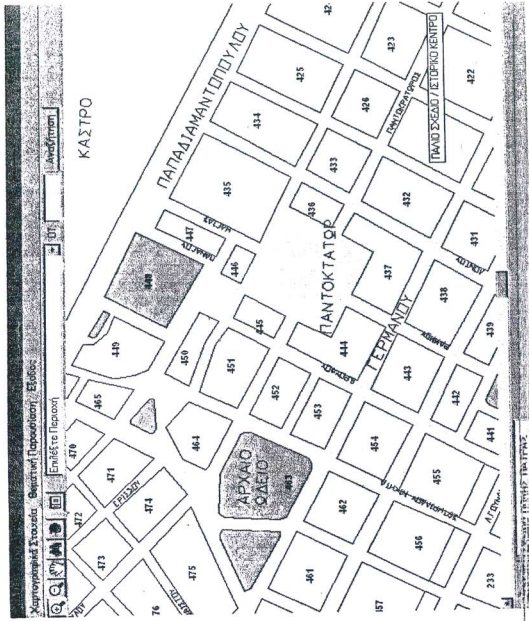
Ο Νομάρχης
ΔΗΜΗΤΡΙΟΣ ΚΑΤΣΙΚΟΠΟΥΛΟΣ



ΤΕΧΝΙΚΟ ΓΡΑΦΕΙΟ	
ΣΟΛΩΜΟΥ 7 ΑΚΤΑΙΟ-ΡΙΟ ΤΗΛ: 2610-994181	
ΣΤΑΥΡΟΣ ΒΑΣ. ΑΝΤΥΠΑΣ ΔΙΠΛ. ΠΟΛΙΤΙΚΟΣ ΜΗΧΑΝΙΚΟΣ	
ΕΡΓΟΔΟΤΗΣ	Γ. Β ΠΑΠΑΣ
ΕΡΓΟ	ΤΟΠΟΓΡΑΦΙΚΟ
ΤΟΠΟΘΕΣΙΑ	ΠΑΝΤΟΚΡΑΤΕΡΑΣ
ΘΕΜΑ ΣΧΕΔΙΟΥ	ΑΡΙΘΜΟΣ ΣΧΕΔΙΟΥ
ΤΟΠΟΓΡΑΦΙΚΟ ΔΙΑΓΡΑΜΜΑ	T-1
ΚΑΙΜΑΚΕΣ	1:1,200
ΗΜΕΡΟΜΗΝΙΑ	10 Αυγούστου 2009
ΣΦΡΑΓΙΔΑ - ΥΠΟΓΡΑΦΗ	
<div style="border: 1px solid black; padding: 5px; width: fit-content; margin: 0 auto;"> ΣΤΑΥΡΟΣ ΒΑΣ. ΑΝΤΥΠΑΣ ΔΙΠΛΩΜ. ΠΟΛΙΤΙΚΟΣ ΜΗΧΑΝΙΚΟΣ ΠΑΝΕΠΙΣΤΗΜΙΟ ΣΤΕΦΑΝΕΙΟΥ ΜΕΛΟΣ Τ.Ε.Ε. ΑΡΧΙΤΕΚΤΟΝΩΝ ΕΠΙΧΕΙΡΗΣΗ ΕΠΙΧΕΙΡΗΣΗ ΕΠΙΧΕΙΡΗΣΗ ΕΠΙΧΕΙΡΗΣΗ ΣΟΛΩΜΟΥ 7 ΑΚΤΑΙΟ-ΡΙΟ - ΤΗΛ: (261) 994 181 </div>	







ΤΕΧΝΙΚΟ ΓΡΑΦΕΙΟ
 ΣΟΛΩΜΟΥ 7 ΑΚΤΑΙΟ-ΡΙΟ
 ΤΗΛ: 2610-994181
ΣΤΑΥΡΟΣ ΒΑΣ. ΑΝΤΥΠΑΣ
 ΔΙΠΛ. ΠΟΛΙΤΙΚΟΣ ΜΗΧΑΝΙΚΟΣ

ΕΡΓΟΔΟΤΗΣ	Γ. Β. ΠΑΠΑΣ	
ΕΡΓΟ	ΤΟΠΟΓΡΑΦΙΚΟ	
ΤΟΠΟΘΕΣΙΑ	ΠΑΝΤΟΚΡΑΤΩΡΑΣ	
ΘΕΜΑ ΣΧΕΔΙΟΥ	ΤΟΠΟΓΡΑΦΙΚΟ ΔΙΑΓΡΑΜΜΑ	ΑΡΙΘΜΟΣ ΣΧΕΔΙΟΥ T-1
ΚΑΙΜΑΚΕΣ	1,200	ΗΜΕΡΟΜΗΝΙΑ ΑΥΓΟΥΣΤΟΣ 2007

ΣΦΡΑΓΙΔΑ - ΤΥΠΟΓΡΑΦΗ
ΣΤΑΥΡΟΣ ΒΑΣ. ΑΝΤΥΠΑΣ
 ΔΙΠΛΩΜ. ΠΟΛΙΤΙΚΟΣ ΜΗΧΑΝΙΚΟΣ
 ΠΑΝΕΠΙΣΤΗΜΙΟΥ SHEFFIELD
 ΜΕΛΟΣ Τ.Ε.Ε. ΑΡΙΘΜΟΣ ΜΗΤΡΩΟΥ 80182
 ΣΟΛΩΜΟΥ 7- ΑΚΤΑΙΟ ΡΙΟ - ΤΗΛ: (061) 994.181

