



04004192405040008



# ΕΦΗΜΕΡΙΣ ΤΗΣ ΚΥΒΕΡΝΗΣΕΩΣ

## ΤΗΣ ΕΛΛΗΝΙΚΗΣ ΔΗΜΟΚΡΑΤΙΑΣ

ΤΕΥΧΟΣ ΤΕΤΑΡΤΟ

Αρ. Φύλλου 419

24 Μαΐου 2004

### ΠΕΡΙΕΧΟΜΕΝΑ

#### ΑΠΟΦΑΣΕΙΣ

- Άρση αναδάσωσης σε έκταση εμβαδού 880 στρεμ. που έχει κηρυχθεί αναδασωτέα στη θέση «Φαλιάτσορες» Δ.Δ. Φλόκα του Δ. Ωλενίας, Ν. Αχαΐας. .... 1
- Τροποποίηση εγκεκριμένου σχεδίου πόλεως Πατρών και όρων δόμησης στα Ο.Τ. 1747 και 1751 της περιοχής Κοτρώνι του Δήμου Πατρέων (Ν. Αχαΐας). . 2
- Τροποποίηση ρυμοτομικού σχεδίου πόλης Φαρσάλων στα Ο.Τ. 219 (δημιουργία οδού). ..... 3

#### ΑΠΟΦΑΣΕΙΣ

- Αριθ. 1355 (1)  
 Άρση αναδάσωσης σε έκταση εμβαδού 880 στρεμ. που έχει κηρυχθεί αναδασωτέα στη θέση «Φαλιάτσορες» Δ.Δ. Φλόκα του Δ. Ωλενίας, Ν. Αχαΐας.

#### Ο ΓΕΝΙΚΟΣ ΓΡΑΜΜΑΤΕΑΣ ΤΗΣ ΠΕΡΙΦΕΡΕΙΑΣ ΔΥΤΙΚΗΣ ΕΛΛΑΔΑΣ

Έχοντας υπόψη:

1. Το άρθρο 41 παρ. 1 Ν. 998/1979, όπως συμπληρώθηκε με το άρθρο 1 παρ. 8 Ν. 3208/2003.
2. Το άρθρο 44 παρ. 3 Ν. 998/79, όπως συμπληρώθηκε με το άρθρο 1 παρ. 9 Ν. 3208/2003.
3. Τις διατάξεις του Ν. 2503/97 «Διοίκηση, οργάνωση, στελέχωση της Περιφέρειας, ρύθμιση θεμάτων για την τοπική αυτοδιοίκηση και άλλες διατάξεις».
4. Την αριθ. 186/30.6.1998 (ΦΕΚ 727/Β/98) απόφαση Γ.Γ.Π.Δ.Ε «Άσκηση αρμοδιοτήτων Γενικού Γραμματέα Περιφέρειας Δυτ. Ελλάδας επί θεμάτων ΔΑΣΙΚΩΝ και μεταβίβαση του δικαιώματος υπογραφής στους Προϊσταμένους Υπηρεσιακών Μονάδων της Περιφέρειας».

5. Την αριθ. 6438/29.10.1985 απόφαση του Νομάρχη Αχαΐας με την οποία κηρύχθηκε ως αναδασωτέα, δημόσια δασική έκταση εμβαδού 880 στρεμμάτων στη θέση «Φαλιάτσορες» της τέως Κοινότητας Φλόκα, λόγω πυρκαγιάς.

6. Την αριθ. 3578/4.5.2004 πρόταση του Δασαρχείου Πατρών για άρση αναδάσωσης της ανωτέρω έκτασης επειδή έχει αποκατασταθεί η βλάστηση και τμήμα αυτής πρόκειται να παραχωρηθεί για τη δημιουργία του Χ.Υ.Τ.Α. Δυτικής Αχαΐας.

7. Τη θετική εισήγηση της Δ/νσης Δασών Ν. Αχαΐας και της Δ/νσης Δασών Π.Δ.Ε., αποφασίζουμε:

Αίρουμε την αναδάσωση σε έκταση εμβαδού 880 στρεμμάτων που βρίσκεται στη θέση «Φαλιάτσορες» τέως κοινότητας Φλόκα και νυν Δημοτικού Διαμερίσματος Φλόκα του Δήμου Ωλενίας που κηρύχθηκε ως αναδασωτέα με την αριθ. 6438/29.10.1985 απόφαση του Νομάρχη Αχαΐας, όπως εμφανίζεται στο τοπογραφικό διάγραμμα κλίμακας 1:20.000 με την κόκκινη οριογραμμή που θεωρήθηκε από τον Δασάρχη Πατρών με ημερομηνία 4.5.2004 και αποτελεί αναπόσπαστο μέρος της απόφασης αυτής, για τον λόγο ότι έχει αποκατασταθεί η δασική βλάστηση (η οποία αποτελείται από αείφυλλα πλατύφυλλα θαμνώδους μορφής) και σε τμήμα αυτής πρόκειται να γίνει παραχώρηση για τη δημιουργία του Χ.Υ.Τ.Α. Δυτικής Αχαΐας.

Η παρούσα ισχύει μετά τη δημοσίευσή της στο Δημοτικό Διαμέρισμα Φλόκα και στο Δήμο Ωλενίας, σύμφωνα με το άρθρο 37 του Ν. 3200/1955.

Η απόφαση αυτή να δημοσιευθεί στην Εφημερίδα της Κυβερνήσεως.

Πάτρα, 5 Μαΐου 2004

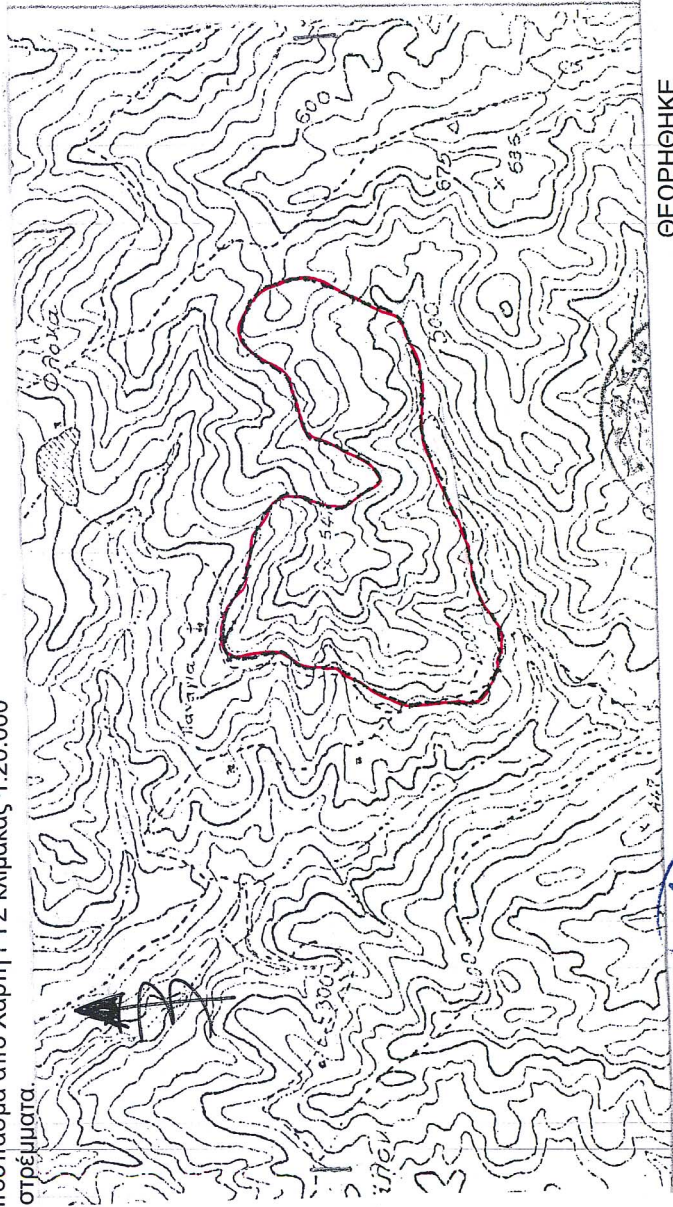
Με εντολή Γενικού Γραμματέα Περιφέρειας  
 Ο Γενικός Διευθυντής κ.α.α.  
 Η Διευθύντρια  
 ΧΛΟΗ ΚΑΤΣΟΥΔΑ

Ανήκει στην αριθ. 1355 | 2004 Απόφαση Γενικού Γραμματέα Περιφέρειας Δυτικής Ελλάδος.

ΤΟΠΟΓΡΑΦΙΚΟ ΔΙΑΓΡΑΜΜΑ

Δημόσιας δασικής έκτασης στη θέση «Φαλιότορες» στο Δημοτικό Διαμέρισμα Φλόκα Δήμου Ωλενίας Φλώκα Δήμου Ωλενίας (για την δημιουργία ΧΥΤΑ από τον Δήμο Ωλενίας) προς άρση του ανασταυτού της αριθ. 6438/29-10-1985 Απόφαση Νομάρχη Αχαΐας.  
ΥΠΟΜΝΗΜΑ : Απόσπασμα από Χάρτη ΓΥΣ κλίμακας 1:20.000  
Εμβαδόν 880,00 στρέμματα.

Τμήμα της οσίας θα παραχωρηθεί



ΕΘΝΙΚΟ ΤΥΠΟΓΡΑΦΕΙΟ  
Για τεχνικούς λόγους στο σχεδιάγραμμα έγινε σμίκρυνση κατά ποσοστό 78 %

ΘΕΩΡΗΘΗΚΕ  
Πάτρα 5-5-2004  
Ο Γενικός Διευθυντής ΠΔΕ α.α.

*[Signature]*  
Χλόη Κατσούδα  
Διευτρια Διοίκησης



ΘΕΩΡΗΘΗΚΕ  
Πάτρα 04 Μαΐου 2004  
Ο Δασάρχης

*[Signature]*  
Χρήστος Μορφής  
Δασολόγος

Πάτρα 04 Μαΐου 2004  
Ο συντάκτης

*[Signature]*  
Χρήστος Μορφής  
Δασολόγος

Αριθ. 6202

(2)

Τροποποίηση εγκεκριμένου σχεδίου πόλεως Πατρών και όρων δόμησης στα Ο.Τ. 1747 και 1751 της περιοχής Κοτρώνι του Δήμου Πατρέων (Ν. Αχαΐας).

## Ο ΝΟΜΑΡΧΗΣ ΑΧΑΪΑΣ

Έχοντας υπόψη:

1. Το αρ. 4777/6.4.2004 έγγραφο της Δ/νσης Αυτ/σης και Αποκ/σης της Περιφέρειας Δυτ. Ελλάδος με τον συνοδευτικό του φάκελο τήρησης της νόμιμης διαδικασίας.

2. Τις αρ. 930/2003 και 240/2004 αποφάσεις του Δήμου Πατρέων, με τις οποίες γνωμοδοτεί υπέρ της υπόψη τροποποίησης.

3. Το από 17.1.1979 / ΦΕΚ 127 Δ' / 28.2.1979 Π. Δ/γμα έγκρισης του σχεδίου πόλεως Πατρών στη θέση «Κοτρώνι», όπως τροποποιημένο ισχύει με την αρ. Χ. 13362 / 27.10.1994 / ΦΕΚ 1200 Δ' / 17.11.1994 απόφαση Νομάρχης Αχαΐας.

4. Την αρ. 738/10.7.2003 απόφαση παραχώρησης έκτασης του Υπ. Γεωργίας.

5. Το αρ. 12504/1.9.2003 έγγραφο της Δ/νσης Πολ/μίας και Περι/ντος, με το οποίο υποβλήθηκε αρχικώς στο Δήμο Πατρέων η υπόψη τροποποίηση, καθώς και τα αρ. 14832/20.10.2003 και 1322/2.2.2004 νεότερα - συμπληρωματικά έγγραφα της ίδιας Υπηρεσίας.

6. Τις δ/ξεις της παρ. 1β του άρθρου 10 του Ν. 3044/2002 (ΦΕΚ 197Α/27.8.2002).

7. Τις δ/ξεις του Νομοθ. Δ/τος της 17.7.1923, όπως μεταγενέστερα τροποποιήθηκαν - συμπληρώθηκαν και ειδικότερα τα άρθρα 1, 2, 3 και 70 αυτού.

8. Τις δ/ξεις του κεφ. ΙΙ του από 3.4.1929 Π. Δ/τος, που διατηρήθηκαν σε ισχύ με το άρθρ. 31, παρ. 3, του Ν. 1557/1985.

9. Την Εγκ. 43511/161/55/13.6.1988 του ΥΠΕΧΩΔΕ.

10. Την αρ. 5471/23.4.2004 εισήγηση της Δ/νσης Πολ/μίας και Περι/ντος Ν.Α.Α, προς το ΣΧΟΠ Ν. Αχαΐας.

11. Το αρ. 6/1/30.4.2004 πρακτικό του ΣΧΟΠ Ν. Αχαΐας, με το οποίο γνωμοδοτεί ομόφωνα υπέρ της συνημμένης τροποποίησης, αποφασίζουμε:

Εγκρίνεται η συνημμένη τροποποίηση του Σχεδίου Πόλεως Πατρών στα Ο.Τ. 1747 και 1751 (περιοχή Κοτρώνι), καθώς και όρων δόμησης του Ο.Τ. 1747, με καθορισμό «κοινοφελούς χώρου για την ανέγερση Διοικητηρίου της Ν. Α. Αχαΐας», όπως συγκεκριμένα αυτή απεικονίζεται στο συνημμένο ρυμοτομικό διάγραμμα κλ. 1/500, για τους ειδικότερους λόγους που αναφέρονται στα άνω σχετ. (5) και (10) έγγραφα της Δ/νσης Πολ/μίας και Περι/ντος, και σύμφωνα με τις αρ. 930/2003 και 240/2004 αποφάσεις

του Δ.Σ. Δήμου Πατρέων, και το αρ. 6/1/30.4.2004 πρακτικό του ΣΧΟΠ.

Αναλυτικά οι επερχόμενες τροποποιήσεις ρυμοτομίας και όρων δόμησης έχουν ως εξής:

- Καθορίζεται η παραχωρηθείσα έκταση (σχετ. 4) ως «κοινοφελής χώρος για την ανέγερση Διοικητηρίου της ΝΑΑ», με πρόσωπο επί της οδού Πανεπιστημίου, καταλαμβάνοντας την έκταση του πρώην ΚΧ 1747 (που πλέον χαρακτηρίζεται ως ΚΦ) και τμήμα του υφισταμένου ΚΦ 1751, με αρίθμηση ΚΦ 1747.

- Σε αντικατάσταση του καταργούμενου ΚΧ 1747, καθορίζεται ανατολικότερα νέο ΚΧ ίσου εμβαδού με αρίθμηση 1751, εντός του αρχικώς υφιστάμενου ΚΦ 1751.

- Δημιουργείται νέος (συμπληρωματικά) κοινόχρηστος χώρος πλάτους 3,00 μ. με πρόσωπο επί της οδού Πανεπιστημίου.

- Αριθμείται ως ΚΦ 1751Α το νέο Ο.Τ. που δημιουργείται από τον απομένοντα κοινοφελή χώρο του ΥΓΕ.

- Τα Ο.Τ. 1747 και 1751 διαχωρίζονται με την έγκριση νέας οδού (σε αντικατάσταση της καταργούμενης) πλάτους 10,00 μ.

- Καθορίζονται ως πεζόδρομοι, τμήμα της οδού Σουίδα (πλάτους 8,00 μ.), ως και η οδός (πλάτους 5,00 μ.) που διαχωρίζει τα Ο.Τ. 1751 και 1751Α.

- Τροποποιείται το μέγιστο επιτρεπόμενο ύψος του Ο.Τ. 1747 σε 12,00 μ. προσαυξανόμενο κατά 2,00 μ. σε περίπτωση κατασκευής στέγης.

- Τροποποιείται επίσης ο μέγιστος επιτρεπόμενος συντελεστής δόμησης του Ο.Τ. 1747 σε 0,90.

- Οι λοιποί όροι δόμησης παραμένουν όπως προβλέπονται για την περιοχή.

Το Τμήμα Τοπογραφίσεων της Δ/νσης Τεχνικών Υπηρεσιών να προβεί στην ολοκλήρωση της κτηματογραφικής αποτύπωσης περιμετρικά των Ο.Τ. 1747 - 1751 - 1751Α και να προωθήσει την σύνταξη πράξης αναλογισμού για την διάνοιξη των περιμετρικών οδών, και κατά προτεραιότητα της προς νότο προβλεπόμενης 30μετρης οδικής αρτηρίας.

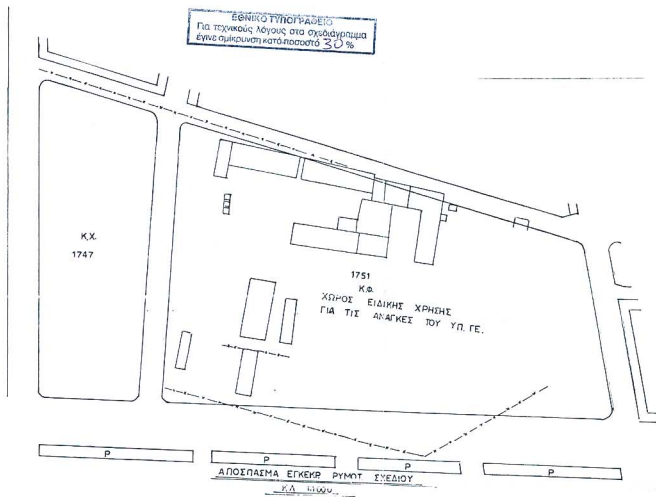
Από τις δ/ξεις της παρούσης δεν προκαλείται δαπάνη σε βάρος του κρατικού προϋπολογισμού, ούτε αυτού του αρμόδιου ΟΤΑ.

Η απόφαση αυτή με το συνοδευτικό της διάγραμμα να δημοσιευθεί στην Εφημερίδα της Κυβερνήσεως, οπότε και άρχεται η ισχύς της.

Πάτρα, 5 Μαΐου 2004

Ο Νομάρχης  
ΔΗΜΗΤΡΗΣ ΚΑΤΣΙΚΟΠΟΥΛΟΣ

ΤΡΟΠΟΠΟΙΗΣΗ ΡΥΜΩΤ ΣΧΕΔΙΟΥ ΠΟΛΕΩΣ  
 ΣΥΜΦΩΝΑ ΜΕ ΤΗΝ ΥΠ ΑΡ. ....  
 ΑΠΟΦΑΣΗ  
 ΠΕΡΙΟΧΗ ΚΟΤΡΩΝΙ - ΟΤ 1747 κ'1751  
 Κ.Α.: 1:500



ΕΛΛΗΝΙΚΗ ΔΗΜΟΚΡΑΤΙΑ  
 ΝΟΜΑΡΧΙΑΚΗ ΑΥΤΟΔΙΟΧΕΙΑ ΑΧΑΪΑΣ  
 Δ/ΝΣΗ ΤΕΧΝΙΚΩΝ ΥΠΗΡΕΣΙΩΝ  
 ΤΜΗΜΑ ΤΟΠΟΓΡΑΦΙΩΝ

Πάτρα 24 Μαρτίου 2004

ΒΕΒΛΩΝΕΤΕ ΓΙΑ ΤΗΝ ΑΝΤΙΣΤΑΣΗ

ΠΡΟΪΤΑΜΕΝΟΣ  
 ΓΕΝ. ΓΡΑΜΜΑΤΕΑΣ ΧΥΜΕΦΗΣ  
 η.ε.π. με Α' βαθμό

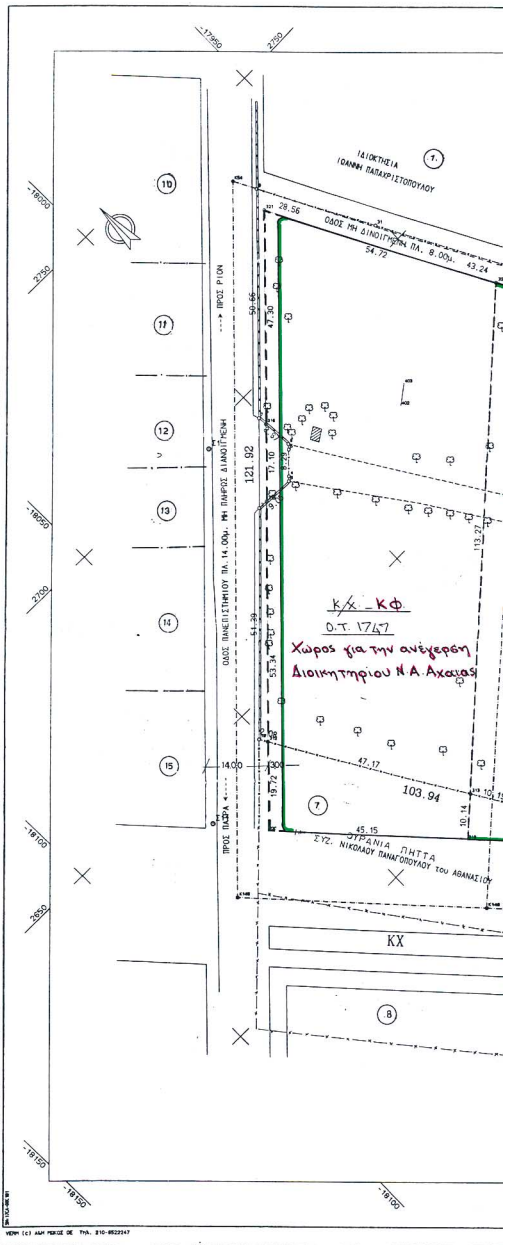
ΔΗΜΟΣ ΠΑΤΡΩΝ  
 ΤΕΧΝΙΚΗ ΥΠΗΡΕΣΙΑ  
 Δ/ΝΣΗ ΤΟΠΟΓΡΑΦΙΑΣ  
 ΣΧΕΔΙΑΣΜΟΥ & ΕΚΤΕΛΕΣΗΣ

15-03-2004  
 Ως αναρτήθηκε με αριθμό πρωτ. 936/2004, 24/03/2004  
 σύμφωνα με την Εγκύκλιο 29/2004  
 Πάτρα 26-03-2004

Ο ΔΙΕΥΘΥΝΤΗΣ  
 ΠΟΛΙΤΙΚΟΥ ΣΧΕΔΙΑΣΜΟΥ  
 ΚΑΙ ΠΡΟΓΡΑΜΜΑΤΩΝ

Το παρόν συνοδεύεται την  
 με αριθμό πρωτ. 6202/2004 απόφαση  
 Νομάρχη Αχαΐας  
 της 06-03-04  
 σύμφωνα με την Εγκύκλιο 29/2004  
 της 17-03-04

Α/Α	Όνοματεπώνυμο	Διεύθυνση
1	Ιωάννης Παπαριστοπούλος	Πολυδύστη 6 - Πάτρα
2	Νικόλαος Ζεράδης	Πολυδύστη 10 - " "
3	Ιωάννης Παπαριστοπούλος	" " 6 - " "
4	Φώκος Καρατζάς	Πολυδύστη 18 - Πάτρα
5	Σπυρίδων Καλαματιός	Αλκινόου 15 - Πάτρα
6	Βασίλειος Δελής	Πολυδύστη 20 - Πάτρα
7	Ουρανία Πηταρούς Νικόλαος Παναγιωτόπουλος	Πανασιότις Πανεπιστημίου 291 - " "
8	Γεώργιος Παπαδόπουλος	Πανεπιστημίου 316 - " "
9	Θεόδωρος Παπανδρίου	Πανεπιστημίου 324
10	INTERAMERICAN ΑΕ	ΝΕΟ Πατρών - Αθηνών 158
11	Αφοι Κωνσταντακάτου Α.Ε.	" " " 156
12	Βασίλειος Αναγνώστου	Κορίνθου 459
13	Δημήτρα Φννίου	Αναστάσεως 12 Π.Α. Αττικής - Αθήνα
14	" " " "	" " " "
15	Μαρία κ' Ανικερίνη Γκίκα	ΝΕΟ Πατρών - Αθηνών 127





Αριθ. 5073/2003

(3)

Τροποποίηση ρυμοτομικού σχεδίου πόλης Φαρσάλων  
στα Ο.Τ. 219 (δημιουργία οδού).

## Ο ΝΟΜΑΡΧΗΣ ΛΑΡΙΣΑΣ

Έχοντας υπόψη:

Τις διατάξεις του άρθρου 3 και 70 του Ν.Δ. της 17.7.1923 (ΦΕΚ 228/Α) «Περί σχεδίων πόλεων κ.λ.π.» όπως τροποποιήθηκε και συμπληρώθηκε μεταγενέστερα.

2. Τις διατάξεις των άρθρων 152, 154 του Π.Δ. της 14/27.7.1999 «Κώδικας βασικής Πολεοδομικής Νομοθεσίας» ΦΕΚ 580 Δ/99.

3. Τις διατάξεις του άρθρου 29 του Ν. 2831/2000 (ΦΕΚ 140 Α) «Περί τροποποίησης των διατάξεων του Ν. 1577/1985 «Γενικός Οικοδομικός Κανονισμός» και άλλες Πολεοδομικές διατάξεις» όπως αντικαταστάθηκαν με το άρθρο 10 του Ν. 3044/2002 (ΦΕΚ 197 Α) «Μεταφορά συντελεστή δόμησης κλπ.».

4. Τις διατάξεις του Ν. 2218/1994 «Ίδρυση Νομαρχιακής αυτοδιοίκησης κλπ.» (ΦΕΚ 90 Α) όπως τροποποιήθηκαν και συμπληρώθηκαν με τον Ν. 2242/1994 «Συμπλήρωση διατάξεων για τη Νομαρχιακή Αυτοδιοίκηση κλπ.»).

5. Το Π.Δ. 3.5.1988 (ΦΕΚ 547Δ /29.7.88) με το οποίο εγκρίθηκε η πολεοδομική μελέτη επέκτασης του ρυμοτομικού σχεδίου Φαρσάλων.

6. Τις αποφάσεις 56/2002 και 173/2002 του Δημοτικού Συμβουλίου Φαρσάλων.

7. Τη γνωμοδότηση 5/2/18.3.2004 του Συμβουλίου Χωροταξίας Οικισμού και Περιβάλλοντος Ν. Λάρισας.

8. Το γεγονός ότι από τις κανονιστικές διατάξεις αυτής της απόφασης δεν προκαλείται δαπάνη σε βάρος του Κρατικού Προϋπολογισμού και του ΟΤΑ.

Και επειδή με την προτεινόμενη τροποποίηση δημιουργείται δρόμος εγκάρσια στο Ο.Τ. 219 για να επιλύσει προβλήματα στην κατασκευή έργων υποδομής της περιοχής, αποφασίζουμε:

Εγκρίνουμε την τροποποίηση του ρυμοτομικού σχεδίου Φαρσάλων στο Ο.Τ. 219 με τη δημιουργία δρόμου και δύο νέων οικοδομικών τετραγώνων 219 και 219 Α, όπως φαίνεται στο σχεδιάγραμμα σε κλίμακα 1: 500 που συνοδεύει την απόφαση αυτή.

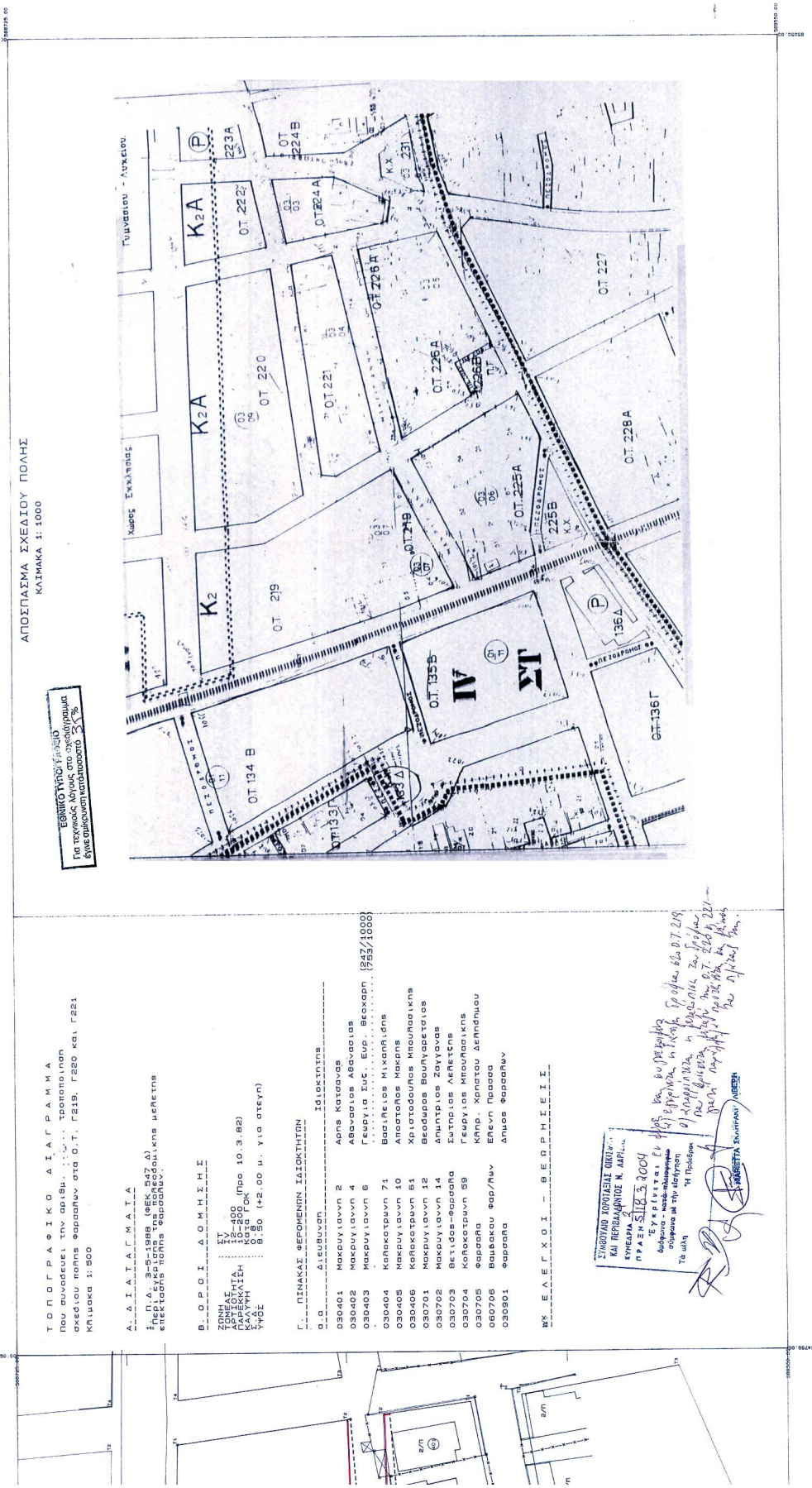
Η ισχύς της απόφασης αυτής αρχίζει από τη δημοσίευσή της στην Εφημερίδα της Κυβερνήσεως.

Η απόφαση αυτή με το συνημμένο σχεδιάγραμμα να δημοσιευθεί στην Εφημερίδα της Κυβερνήσεως.

Λάρισα, 7 Απριλίου 2004

Ο Νομάρχης  
ΛΟΥΚΑΣ ΚΑΤΣΑΡΟΣ





ΑΠΟΣΠΑΣΜΑ ΣΧΕΔΙΟΥ ΠΟΛΗΣ  
ΚΑΛΑΜΑΚΑ 1:1000

Εθνικό Τυπογραφείο  
Για τον εκδοτικό νόμο στο σχεδιαστικό  
εργαστήριο κατασκευαστικό 3%

ΤΟΠΟΓΡΑΦΙΚΟ ΔΙΑΓΡΑΜΜΑ  
Που συνοδεύει την αίτηση... τροποποίηση  
σχεδίου πόλης εφεσφαιζών στα Ο.Τ. Γ219, Γ220 και Γ221  
Κλίμακα 1:500

Α.Δ.Ι.Α.Γ.Μ.Α.Τ.Α  
Π.Δ. 3-5-1998 (ΦΕΚ 547 Δ)  
ΕΠΕΚΤΑΣΗ ΠΟΛΗΣ ΕΡΕΥΡΑΣ  
ΕΠΕΚΤΑΣΗ ΠΟΛΗΣ ΕΡΕΥΡΑΣ

Β. ΟΡΟΙ ΔΟΜΗΣΗΣ  
ΖΩΝΙΑΣ  
IV-200 (Προ 10.3.82)  
Ο.Τ. Γ219  
ΥΨΟΣ 8.50 (42.00 μ. για στεγνή)

Γ. ΠΙΝΑΚΑΣ ΕΦΕΣΦΑΙΖΟΜΕΝΩΝ ΙΔΙΟΚΤΗΤΩΝ

α.α.	Διεύθυνση	Ιδιοκτήτης
030401	Μακρυλαβών 2	Απός Κατανας
030402	Μακρυλαβών 4	Αβραάμ Αβραάμ
030403	Μακρυλαβών 6	Γεωργία ΣΥΣ. Ευρ. Βεσσαν (247/1000)
030404	Καλακατραβών 71	Βασιλείος Μιχαηλίδης
030405	Μακρυλαβών 10	Αποστόλης Μακρής
030406	Καλακατραβών 61	Χριστόδουλος Μπουλασάκης
030701	Μακρυλαβών 12	Θεόδωρος Βουγιουρετάτος
030702	Μακρυλαβών 14	Δημήτριος Ζαγγανάς
030703	Βετίδων-εφεσφαία	Σωτήριος Λεβιτσής
030704	Καλακατραβών 99	Γεωργίος Μπουλασάκης
030705	εφεσφαία	Κληρ. Χρήστου Δελτινίου
030706	Βασιλάκου εφρ/η/ν	Ελένη Παράση
030901	εφεσφαία	Άλιος εφεσφαίης

Κ.Ε.Λ.Ε.Γ.Χ.Ο.Ι. - Ε.Ε.Ρ.Η.Ε.Ι.Ε.Ι.Ε.

ΣΥΜΒΟΥΛΟ ΚΑΤΑΣΤΑΣΕΩΣ ΟΙΚΙΩΝ  
ΚΑΙ ΠΕΡΙΒΑΛΛΟΝΤΟΣ Κ. ΜΑΡΤΙΝΙ  
ΠΡΑΞΗ Σ.Π.Ε. 3.2004  
Ευχαριστώ για την άδεια  
από το Γ.Τ.Π. 22/10/2004  
Το κτίριο  
Τηλ: 210 7711112  
www.kataskomisi.gr  
ΚΑΡΕΤΤΑ ΣΥΜΠΛΗΡΩΣΗ