



04007030608040008



ΕΦΗΜΕΡΙΣ ΤΗΣ ΚΥΒΕΡΝΗΣΕΩΣ

ΤΗΣ ΕΛΛΗΝΙΚΗΣ ΔΗΜΟΚΡΑΤΙΑΣ

ΤΕΥΧΟΣ ΤΕΤΑΡΤΟ

Αρ. Φύλλου 703

6 Αυγούστου 2004

ΠΕΡΙΕΧΟΜΕΝΑ

ΑΠΟΦΑΣΕΙΣ

- Κήρυξη ως αναδασωτέας εκτάσεως 86,00 στρεμμάτων, στη θέση «Πεύκα Σταμούλη» Δήμου Μεγάρων Ν. Αττικής..... 1
- Κήρυξη αναδασωτέας έκτασης 670,00 στρεμμάτων, στη θέση Τριστήλια Δήμου Μεγάρων Ν. Αττικής ... 2
- Κήρυξη ως αναδασωτέας εκτάσεως (2,913 στρ.), στη θέση «Βοτανικός Κήπος» Δήμου Χαϊδαρίου Ν. Αττικής. 3
- Άρση αναδάσωσης από έκταση 4,690 στρ. επί Π.Ε.Ο. Αθηνών - Θηβών από χ.θ. 53+400 έως 56+500 περιφέρειας Δήμου Βιλλίων Ν. Αττικής..... 4
- Κήρυξη ως αναδασωτέας έκτασης εμβαδού μηδέν κόμμα είκοσι τριών στρεμμάτων (0,23 στρεμ) στην θέση «Άγιος Παντελεήμων», Δημ. Διαμερίσματος Κάτω Γαρούνα, περιφέρειας Δήμου Αχιλλείων Ν. Κέρκυρας..... 5
- Άρση ασυμφωνίας εγκεκριμένου σχεδίου της οδού με ταξύ των Ο.Τ. Γ3138-Γ3140 του σχεδίου πόλεως Σαμακιάς -Αρόης Δ. Πατρών 6

ΑΠΟΦΑΣΕΙΣ

- Αριθ. 461 (1)
Κήρυξη ως αναδασωτέας εκτάσεως 86,00 στρεμμάτων, στη θέση «Πεύκα Σταμούλη» Δήμου Μεγάρων Ν. Αττικής.

Ο ΓΕΝΙΚΟΣ ΓΡΑΜΜΑΤΕΑΣ
ΠΕΡΙΦΕΡΕΙΑΣ ΑΤΤΙΚΗΣ

Έχοντας υπόψη:

1. Τις περί Διοικητικής Αποκέντρωσης διατάξεις.
2. Τον Ν. 2503/1997 Διοίκηση, Οργάνωση Περιφέρειας κ.λπ.

3. Τις διατάξεις του Ν. 998/1979 «Περί προστασίας των Δασών και των δασικών εν γένει εκτάσεων της Χώρας και συγκεκριμένα:

- α) του άρθρου 41 παρ. 1
- β) του άρθρου 38 παρ. 1.

4. Τις δ/γές του Υπουργείου Γεωργίας με αριθμ.:

- α) 160417/1180/8.7.1980
- β) 182447/3049/24.9.1980.

5. Τις διατάξεις του Ν. 3208/2003 «Προστασία των δασικών οικοσυστημάτων, κατάρτιση δασολογίου, ρύθμιση εμπράγματων δικαιωμάτων επί δασών και δασικών εν γένει εκτάσεων και άλλες διατάξεις».

6. Την υπ' αριθμ. 1733 π. ε. πρόταση- εισήγηση του Δασαρχείου Μεγάρων και σχετική εισήγηση της Δ/νσης Δασών Δυτικής Αττικής, αποφασίζουμε:

Κηρύσσουμε αναδασωτέα, με σκοπό τη διατήρηση του χαρακτήρα του δάσους ώστε ν' αποκλεισθεί η διάθεσή της για άλλο σκοπό πλην δασικού, την ιδιωτική (βάσει άρθρ. 14 Ν. 3208/2003) δασική έκταση, εμβαδού ογδονταέξι στρεμμάτων (86,00 στρεμ.), που βρίσκεται στη θέση «Πεύκα Σταμούλη» Δήμου Μεγάρων, Νομαρχίας Δυτικής Αττικής και προσδιορίζεται από τα στοιχεία Α,Β,Γ,Δ,Ε, Ζ,Η,Θ,Α όπως φαίνονται στο συνημμένο διάγραμμα, το οποίο αποτελεί αναπόσπαστο μέρος της αποφάσεως αυτής και έχει όρια:

Ανατολικά: Αναδασωτέα έκταση.

Δυτικά: Ομοίως.

Βόρεια: Ομοίως.

Νότια: Ομοίως.

Η αποκατάσταση της βλάστησης θα γίνει με φυσική αναγέννηση ή με πρόγραμμα τεχνητής αναδάσωσης, εντός τριών το πολύ ετών, που θα καταρτίσει η Υπηρεσία μας.

Η απόφαση αυτή να δημοσιευθεί στην Εφημερίδα της Κυβερνήσεως.

Αθήνα, 14 Μαΐου 2004

Ο Γενικός Γραμματέας Περιφέρειας
ΧΑΡΑΛΑΜΠΟΣ ΜΑΝΙΑΤΗΣ

Αριθ. 282

(2)

Κήρυξη αναδασωτέας έκτασης 670,00 στρεμμάτων, στη θέση Τριστήλια Δήμου Μεγάρων Ν. Αττικής.

**Ο ΓΕΝΙΚΟΣ ΓΡΑΜΜΑΤΕΑΣ
ΠΕΡΙΦΕΡΕΙΑΣ ΑΤΤΙΚΗΣ**

Έχοντας υπόψη:

1. Τις περί Διοικητικής Αποκέντρωσης διατάξεις.
2. Τον Ν. 2503/1997 Διοίκηση, Οργάνωση Περιφέρειας κ.λπ.
3. Τις διατάξεις του Ν. 998/1979 «Περί προστασίας των Δασών και των δασικών εν γένει εκτάσεων της Χώρας και συγκεκριμένα:
 - α) του άρθρου 41 παρ. 1
 - β) του άρθρου 38 παρ. 1.
4. Τις δ/γές του Υπουργείου Γεωργίας με αριθμ.:
 - α) 160417/1180/8.7.1980
 - β) 182447/3049/24.9.1980.
5. Τις διατάξεις του Ν. 3208/2003 «Προστασία των δασικών οικοσυστημάτων, κατάρτιση δασολογίου, ρύθμιση εμπράγματων δικαιωμάτων επί δασών και δασικών εν γένει εκτάσεων και άλλες διατάξεις».
6. Την 277/30.1.2004 πρόταση- εισήγηση του Δασαρχείου Μεγάρων και σχετική εισήγηση της Δ/σης Δασών Δυτικής Αττικής, αποφασίζουμε:

Κηρύσσουμε αναδασωτέα, με σκοπό τη διατήρηση του δασικού χαρακτήρα ώστε ν' αποκλεισθεί η διάθεσή της για άλλο σκοπό πλην δασικού του ιδιωτικού (βάση του Ν. 3208/2003) δάσους, έκταση εμβαδού εξακοσίων εβδομήντα στρεμμάτων (670,00 στρ.) που βρίσκονται στη θέση Τριστήλια περιφέρειας Δήμου Μεγάρων, Νομαρχίας Δυτικής Αττικής και προσδιορίζεται από τα στοιχεία (1,2,3, 4,5,6,7,.....,41,42,43,1) όπως φαίνεται στο συνημμένο απόσπασμα πινακίδας χάρτη κλιμ. 1:10000 (Α.Φ 6441/3), το οποίο αποτελεί αναπόσπαστο μέρος της απόφασεως αυτής και έχει όρια:

- Ανατολικά: Μη δασική έκταση.
- Δυτικά: Αναδασωτέα έκταση.
- Βόρεια: Αναδασωτέα έκταση.
- Νότια: Μη δασική έκταση.

Η αποκατάσταση της βλάστησης θα γίνει με φυσική αναγέννηση ή με πρόγραμμα τεχνητής αναδάσωσης εντός τριών το πολύ ετών που θα καταρτίσει η Υπηρεσία μας.

Η απόφαση αυτή να δημοσιευθεί στην Εφημερίδα της Κυβερνήσεως.

Αθήνα, 14 Μαΐου 2004

Ο Γενικός Γραμματέας Περιφέρειας
ΧΑΡΑΛΑΜΠΟΣ ΜΑΝΙΑΤΗΣ

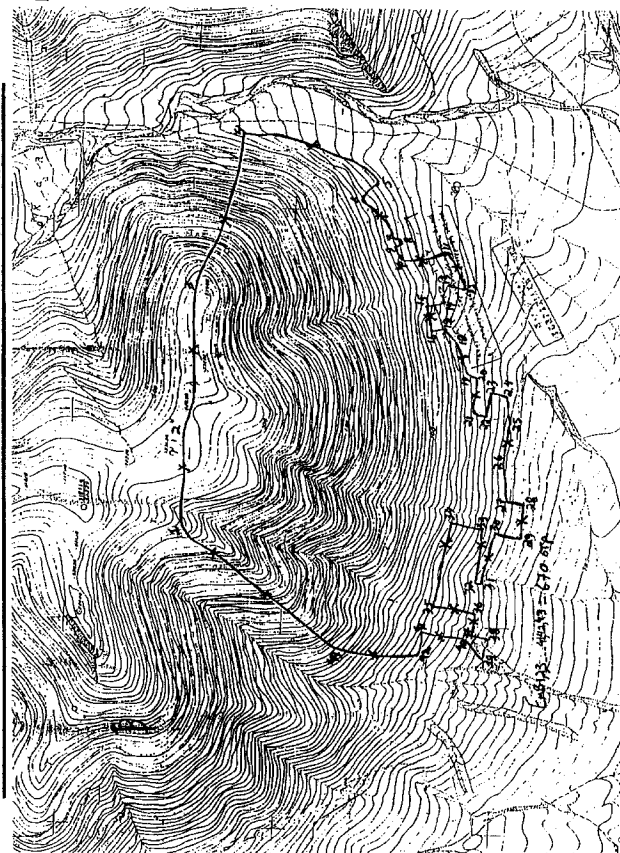
ΕΘΝΙΚΟ ΤΥΠΟΓΡΑΦΕΙΟ
Για τεχνικούς λόγους στο σχεδιαγράμμο έγινε μικρότερη κατά ποσοστό 56%.

ΤΟΠΟΓΡΑΦΙΚΟ ΔΙΑΓΡΑΜΜΑ
Έκτασης Δάσους Περίου, εμβαδού 670 στρ., στη θέση «Τριστήλια» της περιφέρειας Δήμου Μεγάρων, που κήρυσσεται αναδασωτέα

Περιμέτρος κειμένης έκτασης

Τοπογραφικό βήθος

Διάγραμμα κλιμ. 1:10000 ΓΥΣ (6441/3) στο οποίο φαίνεται η θέση της αναδασωτέας έκτασης



Ανήκει στην 282 / 14-5-2004
Απόφαση του Γ.Γ.Π.Α.

Μέγαρα 23-1-2004

Ο Συντάκτης
Χαράλαμπος Λιφόρος
Δασολόγος

ΘΕΩΡΗΘΗΚΕ
14-5-2004 Αριθμ. Γ.Σ. 2004
Αθήνα Ο Γ.Γ.Π.Α.

Ο Εισαγγελέας Δασολογίας
ΧΑΡΑΛΑΜΠΟΣ ΜΑΝΙΑΤΗΣ

ΕΠΙΤΡΟΠΗ ΠΕΡΙΦΕΡΕΙΑΣ ΑΤΤΙΚΗΣ
ΕΠΙΤΡΟΠΗ ΠΕΡΙΦΕΡΕΙΑΣ ΑΤΤΙΚΗΣ
ΕΠΙΤΡΟΠΗ ΠΕΡΙΦΕΡΕΙΑΣ ΑΤΤΙΚΗΣ

Προϊστάμενος Δασολογίας

Αριθ. 698

(3)

Κήρυξη ως αναδασωτέας εκτάσεως (2,913 στρ.), στη θέση «Βοτανικός Κήπος» Δήμου Χαϊδαρίου Ν. Αττικής.

**Ο ΓΕΝΙΚΟΣ ΓΡΑΜΜΑΤΕΑΣ
ΠΕΡΙΦΕΡΕΙΑΣ ΑΤΤΙΚΗΣ**

Έχοντας υπόψη:

1. Τις περί Διοικητικής Αποκέντρωσης διατάξεις.
 2. Τον Ν. 2503/1997 Διοίκηση, Οργάνωση Περιφέρειας κ.λπ.
 3. Τις διατάξεις του Ν. 998/1979 «Περί προστασίας των Δασών και των δασικών εν γένει εκτάσεων της Χώρας και συγκεκριμένα:
 - α) του άρθρου 41 παρ. 1
 - β) του άρθρου 38 παρ. 1.
 4. Τις δ/γές του Υπουργείου Γεωργίας με αριθμ.:
 - α) 160417/1180/8.7.1980
 - β) 182447/3049/24.9.1980.
 5. Τις διατάξεις του Ν. 3208/2003 «Προστασία των δασικών οικοσυστημάτων, κατάρτιση δασολογίου, ρύθμιση εμπράγματων δικαιωμάτων επί δασών και δασικών εν γένει εκτάσεων και άλλες διατάξεις».
 6. Την υπ' αριθμ. 1122/15.3.2004 πρόταση του Δασαρχείου Αιγάλεω και σχετική εισήγηση της Δ/σης Δασών Δυτικής Αττικής, αποφασίζουμε:
- Κηρύσσουμε αναδασωτέα, με σκοπό τη διατήρηση του

χαρακτήρα του δάσους ώστε ν' αποκλεισθεί η διάθεσή της για άλλο σκοπό πλην δασικού, την ιδιωτική δασική έκταση, εμβαδού δύο στρεμμάτων και εννιακοσίων δεκατριών χιλιοστών του στρέμματος (2,913 στρεμ.), που βρίσκεται στη θέση «Βοτανικός Κήπος» περιφέρειας Δήμου Χαϊδαρίου, προσδιορίζεται από τα στοιχεία Α,Β,Γ,Δ,Α, όπως φαίνονται στο συνημμένο σχεδιάγραμμα και στο απόσπασμα πινακίδας χάρτη κλίμακας 1:5.000 (Α.Φ. 6444/7), το οποίο αποτελεί αναπόσπαστο μέρος της απόφασης αυτής και έχει όρια:

Ανατολικά: Δάσος πεύκης.

Δυτικά: Τιμεντόδρομο και πέραν αυτού αναδασωτέα έκταση).

Βόρεια: Δάσος πεύκης.

Νότια: Δάσος πεύκης.

Όπως φαίνονται στο συνημμένο διάγραμμα, το οποίο αποτελεί αναπόσπαστο μέρος της αποφάσεως αυτής.

Η αποκατάσταση της βλάστησης θα γίνει με φυσική αναγέννηση ή με πρόγραμμα τεχνητής αναδάσωσης, εντός τριών το πολύ ετών, που θα καταρτίσει η Υπηρεσία μας.

Η απόφαση αυτή να δημοσιευθεί στην Εφημερίδα της Κυβερνήσεως.

Αθήνα, 26 Ιουνίου 2004

Ο Γενικός Γραμματέας Περιφέρειας
ΧΑΡΑΛΑΜΠΟΣ ΜΑΝΙΑΤΗΣ

ΕΠΙΣΗΜΟΤΗΤΑ: Η παρούσα απόφαση κηρύσσεται έγκυρη από την ημερομηνία της έκδοσής της.

Απόφαση αριθ. 698/26.6.2004
Αιγάλεω 17/3/2004

ΕΠΙΣΗΜΟΤΗΤΑ: Η παρούσα απόφαση κηρύσσεται έγκυρη από την ημερομηνία της έκδοσής της.

ΕΘΝΙΚΟ ΤΥΠΟΓΡΑΦΕΙΟ
Για τεχνικούς λόγους, στο σχεδιάγραμμα έγινε μικρότερη κατά ποσοστό 5%.

ΕΛΛΗΝΙΚΗ ΔΗΜΟΚΡΑΤΙΑ
ΠΕΡΙΦΕΡΕΙΑ ΑΤΤΙΚΗΣ - ΕΝΔΙΑΜΕΣΗ ΔΙΟΙΚΗΣΗ
ΔΙΟΙΚΗΤΙΚΟΣ ΛΟΓΟΤΥΠΟΣ ΒΟΥΓΡΟΥΚΟΣ

Αθήνα, 26.6.2004
Απόφαση Γ.Γ. Περιφέρειας Αττικής
Αιγάλεω 17/3/2004

ΥΠΕΥΘΥΝΟΣ
Γεωργός Π. Κόρμιος

ΧΑΡΑΛΑΜΠΟΣ ΜΑΝΙΑΤΗΣ

Αριθ. 1239

(4)

Άρση αναδάσωσης από έκταση 4,690 στρ. επί Π.Ε.Ο. Αθηνών - Θηβών από χ.θ. 53+400 έως 56+500 περιφέρειας Δήμου Βιλλίων Ν. Αττικής.

Ο ΓΕΝΙΚΟΣ ΓΡΑΜΜΑΤΕΑΣ
ΠΕΡΙΦΕΡΕΙΑΣ ΑΤΤΙΚΗΣ

Έχοντας υπόψη:

1. Τις διατάξεις του Ν. 2503/1997 «Διοίκηση - Οργάνωση - Στελέχωση Περιφέρειας.....».
2. Τις διατάξεις του άρθρου 117 παρ. 3 του Συντάγματος της Χώρας.
3. Τις διατάξεις του Ν. 998/1979 «περί προστασίας των Δασών κ.λπ. και ειδικότερα των άρθρων 44, 45 και 48.
4. Τις διαταγές του Υπουργείου Γεωργίας με αριθμ.:
α) 160417/1180/8.7.1980 και 182447/3049/24.9.1980.
5. Την υπ' αριθμ. 49993/1653/11.4.1950 απόφαση κηρύξεως αναδασωτέας εκτάσεως του Υπουργού Γεωργίας.
6. Την υπ' αριθμ. 1186/14.5.2004 έγκριση επέμβασης του Γενικού Γραμματέα Περιφέρειας Αττικής για την βελτίωση τμήματος Π.Ε.Ο. Αθηνών - Θηβών από χ.θ. 53+400 έως χ.θ. 56+500.
7. Την υπ' αριθμ. 2137/4.5.2004 εισήγηση του Δασαρχείου Αιγάλεω με την οποία προτείνεται η άρση αναδασώσεως για έκταση εμβαδού 4,690 στρεμμάτων, με σκοπό την βελτίωση τμήματος Π.Ε.Ο. Αθηνών - Θηβών από χ.θ. 53+400 έως χ.θ. 56+500.
8. Τις διατάξεις του Ν. 3208/2003 «Προστασία των δα-

σικών οικοσυστημάτων, κατάρτιση δασολογίου, ρύθμιση εμπράγματων δικαιωμάτων επί δασών και δασικών εν γένει εκτάσεων και άλλες διατάξεις».

9. Σχετική εισήγηση της Δ/σης Δασών Δυτικής Αττικής, αποφασίζουμε:

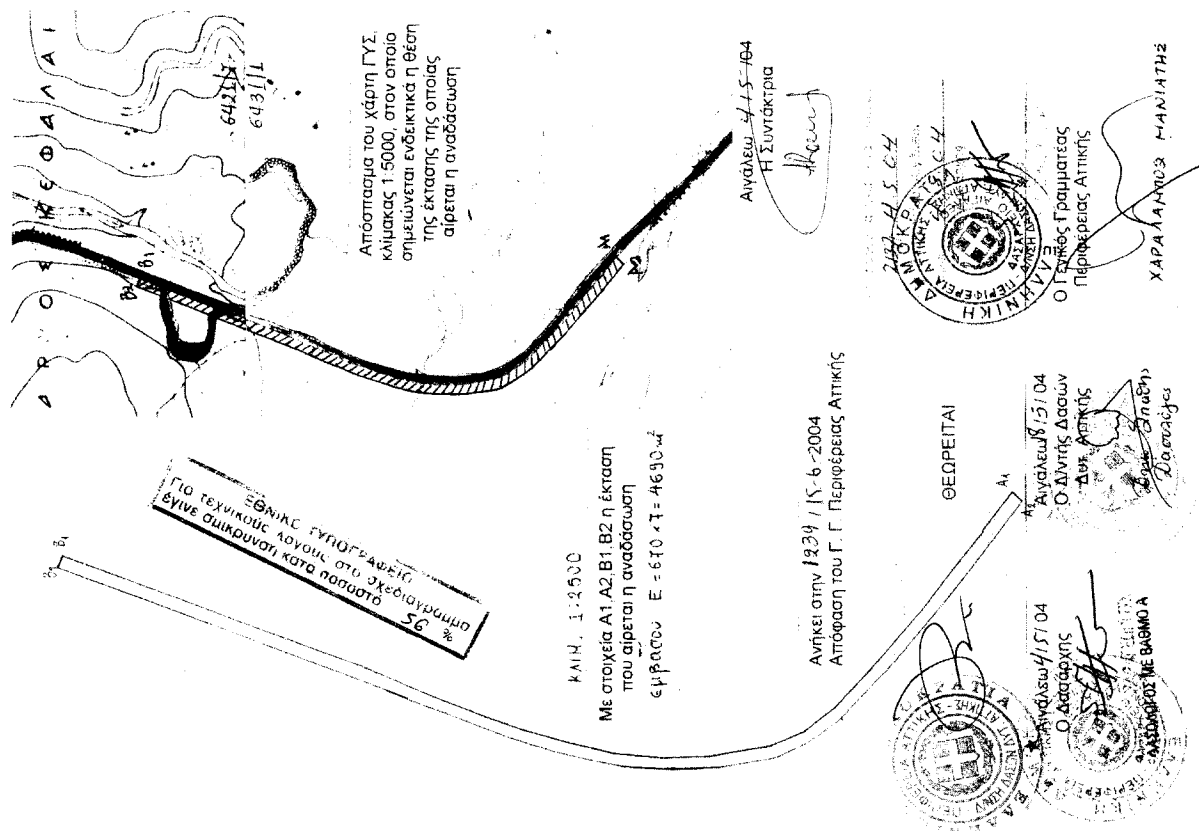
Αίρουμε την αναδάσωση από επιφάνεια μήκους 670 τρεχόντων μέτρων και πλάτους 7 μέτρων περίπου δηλ. εμβαδού τεσσάρων στρεμμάτων και εξακοσίων ενενήντα χιλιοστών του στρέμματος (4,690 στρ), επί της Π.Ε.Ο. Αθηνών - Θηβών χ.θ. 53+400 έως χ.θ. 56+500 περιφέρειας Δήμου Βιλλίων, Νομαρχίας Δυτικής Αττικής, που αποτελεί τμήμα ευρύτερης έκτασης η οποία κηρύχθηκε αναδασωτέα με την 49993/1653/11.4.1950 απόφαση κηρύξεως αναδασωτέας του Υπουργού Γεωργίας, όπως απεικονίζεται με τα στοιχεία Α1, Α2, Β1, Β2 στα αποσπάσματα πινακίδων χάρτη κλιμ. 1:5000 (Φ.Χ. 6421/7 και 6431/1), προκειμένου να βελτιωθεί η Παλαιά Εθνική Οδός (Π.Ε.Ο.) Αθηνών Θηβών από τη χ.θ. 53+400 έως χ.θ. 56+500, έργο κοινωφελές που προάγει την εθνική οικονομία.

Κατά τα λοιπά ισχύει η υπ' αριθμ. 49993/1653/11.4.1950 απόφαση κήρυξης αναδασωτέας έκτασης του Υπουργού Γεωργίας.

Η απόφαση αυτή να δημοσιευθεί στην Εφημερίδα της Κυβερνήσεως.

Αιγάλεω, 15 Ιουνίου 2004

Ο Γενικός Γραμματέας Περιφέρειας
ΧΑΡΑΛΑΜΠΟΣ ΜΑΝΙΑΤΗΣ



Αριθ. 8620

(5)

Κήρυξη ως αναδασωτέας έκτασης εμβαδού μηδέν κόμμα είκοσι τριών στρεμμάτων (0,23 στρεμ) στην θέση «Άγιος Παντελεήμων», Δημ. Διαμερίσματος Κάτω Γαρούνα, περιφέρειας Δήμου Αχιλλείων Ν. Κέρκυρας.

Ο ΓΕΝΙΚΟΣ ΓΡΑΜΜΑΤΕΑΣ ΠΕΡΙΦΕΡΕΙΑΣ ΙΟΝΙΩΝ ΝΗΣΙΩΝ

Έχοντας υπόψη :

1. Τις διατάξεις:

α) του άρθρου 117 παρ. 3 του Συντάγματος της Ελλάδος.

β) Του Ν. 3200/1955 περί διοικητικής αποκέντρωσης όπως αυτές τροποποιήθηκαν μεταγενέστερα.

γ) Του Ν. 2503/1997 Διοίκηση, οργάνωση, στελέχωση της Περιφέρειας κ.λπ.

δ) Του Ν. 998/1979 Περί προστασίας των Δασών και των Δασικών εν γένει εκτάσεων της Χώρας και ειδικότερα:

δα) Του άρθρου 41 παρ. 1,

δβ) Του άρθρου 38 παρ. 1, όπως τροποποιήθηκαν μέχρι σήμερα.

2. Τις διατάξεις του Ν. 3208/2003 5 «Προστασία των δασικών οικοσυστημάτων, κατάρτιση δασολογίου, ρύθμιση εμπράγματων δικαιωμάτων επί δασών και δασικών εν γένει εκτάσεων και άλλες διατάξεις».

3. Τις διαταγές του Υπουργείου Γεωργίας με αριθμ.:

α) 160417/1180/8.7.1980,

β) 182447/3049/24.9.1980.

4. Την υπ' αριθμ. 7494/23.6.2004 πρόταση της Δ/νσης Δασών Ν. Κέρκυρας σχετικά με την κήρυξη ως αναδασωτέας της αναφερόμενης στο θέμα έκτασης, αποφασίζουμε:

Κηρύσσουμε ως αναδασωτέα τη δασικού χαρακτήρα έκταση εμβαδού μηδέν κόμμα είκοσι τριών στρεμμάτων (0,23 στρεμ.). Η έκταση αυτή, που βρίσκεται στη θέση «Άγιος Παντελεήμων», Δημ. Διαμερίσματος Κάτω Γαρούνα, περιφέρειας Δήμου Αχιλλείων Ν. Κέρκυρας, η οποία αποτελεί συνέχεια δασικού χαρακτήρα εκτάσεων συνολικού εμβαδού μεγαλύτερου των τριών (3 στρεμ.) στρεμμάτων, απεικονίζεται με στοιχεία (1,2,3,4,1) στο προσαρτημένο στην παρούσα απόφασή μας διάγραμμα το οποίο αποτελεί αναπόσπαστο μέρος αυτής και έχει όρια:

Βόρεια: Αμπέλι και δασικού χαρακτήρα έκταση.

Νότια: Δασικού χαρακτήρα έκταση.

Ανατολικά: Δασικού χαρακτήρα έκταση.

Δυτικά: Αμπέλι.

Σκοποί της κήρυξης της ανωτέρω έκτασης ως αναδασωτέας είναι η διατήρηση του δασικού χαρακτήρα αυτής, ο αποκλεισμός διάθεσής της για άλλη χρήση και η αποκατάσταση της καταστραφείσας από αποψίλωση δασικής βλάστησης, αποτελούμενης από πουρνάρι, ρέικι, αγριελιά, σπάρτο και η οποία διαπιστώθηκε στις 30.4.2004.

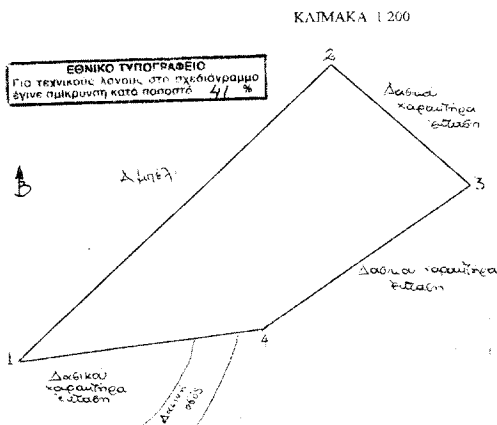
Η απόφαση αυτή να δημοσιευθεί στην Εφημερίδα της Κυβερνήσεως.

Κέρκυρα, 1 Ιουλίου 2004

Ο Γενικός Γραμματέας Περιφέρειας
ΣΩΤΗΡΙΟΣ ΒΟΣΔΟΥ

ΤΟΠΟΓΡΑΦΙΚΟ ΔΙΑΓΡΑΜΜΑ

Αναδασωτέας Έκτασης Εμβαδού 0,23 στρ. στη θέση «Άγιος Παντελεήμων» Δημοτικού Διαμερίσματος Κάτω Γαρούνα Δήμου Αχιλλείων Νομού Κέρκυρας.



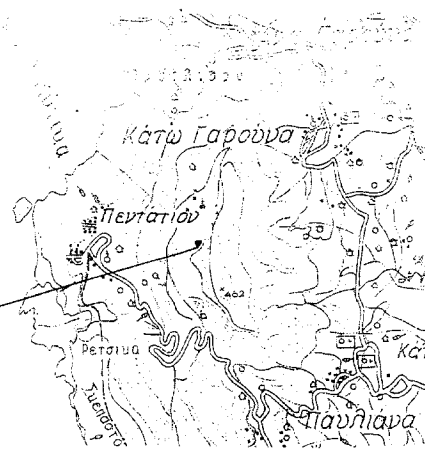
ΥΠΟΜΝΗΜΑ
ΕΜΒΑΔΟΝ (1,2,3,4,1)=0,23 στρ

ΚΕΡΚΥΡΑ 3.6.04
Η ΣΥΝΤΑΚΤΗΣ

ΚΡΗΤΙΚΟΥ

ΧΑΡΤΗΣ ΠΡΟΣΑΝΑΤΟΛΙΣΜΟΥ

Κλίμακα 1:20000



Το παρόν ανήκει στην αριθμ. 7494/23.6.04 απόφαση του Γ.Γ.Π.Ι.Ν.

Θέση έκτασης που κηρύσσεται αναδασωτέα
Αρχειοθετημένο
Κέρκυρα 1.7.04

ΚΕΡΚΥΡΑ 25.6.04
ΕΛΕΓΧΘΗΚΕ
Η Δ/ΝΤΡΙΑ ΔΑΣΩΝ

ΚΡΙΚΗ-ΓΑΤΣΟΥΛΗ ΟΛΓΑ

ΚΕΡΚΥΡΑ 1.7.04
Ο
ΓΕΝΙΚΟΣ ΓΡΑΜΜΑΤΕΑΣ
ΠΕΡΙΦΕΡΕΙΑΣ ΙΟΝΙΩΝ ΝΗΣΩΝ

ΣΩΤΗΡΙΟΣ ΒΟΣΔΟΥ

Αριθ. 9891

(6)

Άρση ασυμφωνίας εγκεκριμένου σχεδίου της οδού μεταξύ των Ο.Τ. Γ3138-Γ3140 του σχεδίου πόλεως Σαμακιάς -Αρόης Δ. Πατρών.

Ο ΝΟΜΑΡΧΗΣ ΑΧΑΪΑΣ

Έχοντας υπόψη:

1. Τις διατάξεις του Ν. 3200/1955 «περί διοικητικής αποκεντρώσεως».
2. Τις δ/ξεις του Ν. 532/1970 «περί συμπληρώσεως των διατάξεων περί Διοικητικής αποκεντρώσεως».
3. Τις διατάξεις του Β.Δ. 712/1970.
4. Τις διατάξεις του Ν. 1032/1986 «περί συστάσεως Υπουργείου Χ.Ο.Π.».
5. Τις διατάξεις της παρ. 2 του άρθρου 4 του Ν. 13232/1982 για επαναφορά σε ισχύ τροποποίησης και συμπλήρωση των διατάξεων του Ν.Δ. 4352/1964 και άλλες διατάξεις.
6. Τις υπ' αριθμ. 13905/712/26.4.1982 και 24712/1248/21.8.1982 κοινές αποφάσεις των Υπουργών Προεδρίας και Χ.Ο.Π.
7. Το διάταγμα της 18.10.1925 «περί του τρόπου διορθώσεως ασυμφωνίας».
8. Τις διατάξεις του άρθρου 10 του Ν. 3044/2002 (ΦΕΚ 197Α/2002), περί άσκησης πολεοδομικών αρμοδιοτήτων.
9. Τον φάκελο δικαιολογητικών που σχηματίσθηκε σε αναφορά με το αντικείμενο του θέματος.

10. Το υπ' αριθμ. 9625/Π418/11.6.2004 έγγραφο - πρόταση άρσης ασυμφωνίας του Δήμου Πατρέων.

11. Το υπ' αριθμ. 9180/23.6.2004 έγγραφο της Δ/σης Πολ/μίας και Περι/ντος προς το ΣΧΟΠ Ν.Α. Αχαΐας.

12. Την γνωμοδότηση του ΣΧΟΠ. Ν.Α. Αχαΐας που διατυπώθηκε στο υπ' αριθμ. 90/30.6.2004 πρακτικό και στο θέμα 6ο, αποφασίζουμε:

1. Διορθώνουμε την ασυμφωνία που διαπιστώθηκε μεταξύ των εγκεκριμένων και στην πραγματικότητα διαμορφωμένων οικοδομικών γραμμών της οδού μεταξύ των Ο.Τ Γ3138-Γ3140 του σχεδίου Πόλεως Πατρών - Επέκταση Σαμακιάς - Αρόης Δήμου Πατρέων .

2. Καθορίζουμε ισχύουσες οικοδομικές γραμμές τις διαμορφωμένες στην πραγματικότητα και για σταθερό καθορισμό τις σημειούμενες με κόκκινη γραμμή στο συνημμένο τοπογραφικό διάγραμμα.

3. Με την παρούσα απόφαση δεν προκαλείται δαπάνη εις βάρος του κρατικού Προϋπολογισμού ούτε του Προϋπολογισμού του οικείου Ο.Τ.Α.

4. Η απόφαση αυτή ισχύει από την δημοσίευσή της στην Εφημερίδα της Κυβερνήσεως.

Η απόφαση αυτή να δημοσιευθεί στην Εφημερίδα της Κυβερνήσεως.

Πάτρα, 9 Ιουλίου 2004

Ο Νομάρχης
ΔΗΜΗΤΡΙΟΣ ΚΑΤΣΙΚΟΠΟΥΛΟΣ

