



04008602909040008



# ΕΦΗΜΕΡΙΣ ΤΗΣ ΚΥΒΕΡΝΗΣΕΩΣ

## ΤΗΣ ΕΛΛΗΝΙΚΗΣ ΔΗΜΟΚΡΑΤΙΑΣ

ΤΕΥΧΟΣ ΤΕΤΑΡΤΟ

Αρ. Φύλλου 860

29 Σεπτεμβρίου 2004

### ΠΕΡΙΕΧΟΜΕΝΑ

#### ΑΠΟΦΑΣΕΙΣ

- Μερική ανάκληση της αναγκαστικής απαλλοτρίωσης που κηρύχθηκε με τη Δ 5025/5606/4.8.1972 (ΦΕΚ 219/1972 τ.Δ') κοινή υπουργική απόφαση..... 1
- Έγκριση καθορισμού οριοθέτησης τμήματος δύο υδατορεμάτων στη θέση Λουρί του οικισμού Μοιρεϊκών Δήμου Βραχνείκων, Ν. Αχαΐας ..... 2
- Κήρυξη ως αναδασωτέας έκτασης 7 στρεμμάτων στη θέση «Αγία Αγάθη» Περιφέρειας Δ.Δ. Λαμπείας Ν. Ηλείας ..... 3

#### ΔΙΟΡΘΩΣΕΙΣ ΣΦΑΛΜΑΤΩΝ

- Διόρθωση σφάλματος στην 1089373/9494/0010/29.5.2000 κοινή υπουργική απόφαση..... 4

### ΑΠΟΦΑΣΕΙΣ

- Αριθ. 11083 (1)  
Μερική ανάκληση της αναγκαστικής απαλλοτρίωσης που κηρύχθηκε με τη υπ' αριθμ. Δ 5025/5606/4.8.1972 (ΦΕΚ 219/1972 τ.Δ') κοινή υπουργική απόφαση.

#### Ο ΓΕΝΙΚΟΣ ΓΡΑΜΜΑΤΕΑΣ ΠΕΡΙΦΕΡΕΙΑΣ ΔΥΤΙΚΗΣ ΕΛΛΑΔΟΣ

Έχοντας υπόψη:

1. Τις διατάξεις του άρθρου 12 του Ν. 2882/2001 «Κώδικας Αναγκαστικών Απαλλοτριώσεων Ακινήτων», όπως ισχύουν.
2. Τη υπ' αριθμ. Δ 5025/5606/4.8.1972 (ΦΕΚ 219/1972 τ.Δ') απόφαση, σχετικά με την κήρυξη αναγκαστικής α-

παλλοτρίωσης για την διάνοιξη της επαρχιακής οδού προς Άνω Πλάτανο.

3. Το υπ' αριθμ. 2584/3.8.2004 αντίγραφο Διπλοτύπου εισπραξης της ΔΟΥ Ξυλοκάστρου από το οποίο προκύπτει ότι η αποζημίωση που καθορίστηκε με την υπ' αρ. πρωτ. 2652 και την υπ' αρ. σχεδ. 812/30.7.2004 απόφαση του Γενικού Γραμματέα Περιφέρειας Δυτ. Ελλάδος, επιστράφη στο Δημόσιο εμπρόθεσμα.

4. Το γεγονός ότι το απαλλοτριωμένο δεν χρησιμοποιήθηκε για την εκπλήρωση του σκοπού της απαλλοτρίωσης.

5 Το Π.Δ. 81/2002 (Α' 57) «Συγχώνευση των Υπουργείων Εθνικής Οικονομίας και Οικονομικών στο Υπουργείο Οικονομίας και Οικονομικών», αποφασίζουμε:

Ανακαλούμε μερικά την απαλλοτρίωση που κηρύχθηκε με την υπ' αριθμ. Δ 5025/5606/4.8.1972 κοινή υπουργική απόφαση (ΦΕΚ 219/1972 τ. Δ') για λόγους Δημόσιας ωφέλειας, για την διάνοιξη της επαρχιακής οδού προς Άνω Πλάτανο της εθνικής οδού Κορίνθου - Πατρών, ως προς την ιδιοκτησία με αριθμό 174 και για τμήμα αυτής εμβαδού 30,40 μ2 που βρίσκεται στην περιοχή Άνω Πλατάνου Αιγιαλείας Δήμου Άκρατος Νομού Αχαΐας και φαίνεται με κλίμακα 1:500 και με τα στοιχεία 46' -18 - 18' - 18'' - 42' - 46' στο τοπογραφικό διάγραμμα - κτηματολογικό πίνακα (ανακλητικό) της Δ/σης Τεχνικών Υπηρεσιών της Νομαρχιακής Αυτοδιοίκησης Αχαΐας, γιατί η έκταση αυτή δεν πρόκειται να χρησιμοποιηθεί για τον σκοπό που απαλλοτριώθηκε.

Η απόφαση αυτή να δημοσιευθεί στην Εφημερίδα της Κυβερνήσεως

Πάτρα, 3 Σεπτεμβρίου 2004

Ο Γενικός Γραμματέας Περιφέρειας  
ΠΑΝΑΓΙΩΤΗΣ ΚΑΒΒΑΔΑΣ

Αριθ. 8476

(2)

Έγκριση καθορισμού οριοθέτησης τμήματος δύο υδατορεμάτων στη θέση Λουρί του οικισμού Μοιρεϊκών Δήμου Βραχνεϊκών, Ν. Αχαΐας.

Ο ΓΕΝΙΚΟΣ ΓΡΑΜΜΑΤΕΑΣ  
ΠΕΡΙΦΕΡΕΙΑΣ ΔΥΤΙΚΗΣ ΕΛΛΑΔΑΣ

Έχοντας υπόψη:

1. Το Ν. 3200/1955 περί διοικητικής αποκέντρωσης, όπως τροποποιήθηκε και συμπληρώθηκε μεταγενέστερα.

2. Τις διατάξεις του Π.Δ. 39/1983 περί μεταβιβάσεως αρμοδιοτήτων του Υπουργού Δημ. Έργων στις Περιφερειακές Υπηρεσίες.

3. Τις διατάξεις του άρθρου 66 του Ν.1622/1986 «περί Τοπικής Αυτοδιοίκησης, Περιφερειακής Ανάπτυξης και δημοκρατικού προγραμματισμού» όπως αντικαταστάθηκε με τις διατάξεις της παρ.5 του άρθρου 33 του Ν.1832/1989.

4. Τις διατάξεις του Ν. 2503/1997 «Διοίκηση, οργάνωση, στελέχωση της Περιφέρειας, ρύθμιση θεμάτων για την Τοπική Αυτοδιοίκηση και άλλες διατάξεις».

5. Την υπ' αριθμ. 33/1998 εγκύκλιο του ΥΠΕΧΩΔΕ «Α-στυνόμηση ρεμάτων και συντήρηση αντιπλ/κών έργων».

6. Το Ν. 3010/2002 «Εναρμόνιση του Ν.1650/1986 με τις οδηγίες 97/11 Ε.Ε. ΚΑΙ 96/61 Ε.Ε. διαδικασία οριοθέτησης και ρυθμίσεις θεμάτων για τα υδατορέματα και άλλες διατάξεις».

7. Την υπ' αριθμ. 9622/2.9.2002 απόφαση του Γεν. Γραμματέα Περιφέρειας Δυτικής Ελλάδας «περί αναθέσεως μέρους των αρμοδιοτήτων Γεν. Γραμματέα στο Διευθυντή Δημοσίων Έργων» .

8. Το από 26.5.2004 απόσπασμα από το πρακτικό με αριθμ. 5/2004 της συνεδρίασης του Δημοτικού Συμβουλίου του Δήμου Βραχνεϊκών Ν. Αχαΐας (αρ. απόφασης 56/2004), που αποφασίζει ομόφωνα για την οριοθέτηση τμήματος δύο υδατορεμάτων στη θέση Λουρί του οικισμού Μοιρεϊκών Δήμου Βραχνεϊκών Ν. Αχαΐας, όπως αυτή φαίνεται στα Τοπογραφικά Διαγράμματα και την Υδρολογική μελέτη που συνέταξε ο Κων/νος Θεοδωρό-

πουλος, Πολιτικός Μηχανικός και θεώρησε η Δ/ση Τεχνικών Υπηρεσιών της Νομαρχιακής Αυτ/σης Αχαΐας.

9. Το με αρ. πρωτ. Η. 7038/25.8.2004 έγγραφο της Δ.Τ.Υ.Ν. Αχαΐας με το οποίο μας διαβίβασε Τεχνική Έκθεση, Υδρολογική, Υδραυλική και Περιβαλλοντική μελέτη και Τοπογραφικά διαγράμματα, στα οποία σημειώνονται με μπλε και κόκκινη γραμμή και αριθμούς οι οριογραμμές καθορισμού της οριοθέτησης τμήματος δύο υδατορεμάτων στη θέση Λουρί του οικισμού Μοιρεϊκών Δήμου Βραχνεϊκών Ν. Αχαΐας όπως παρακάτω:

Οριζοντιογραφία ρέματος Ρ1 (αρ. σχ. 1)

Ρέμα 1: 1, 2, 3, 3.1, 4, 4.1, 5, 6, 6.1, 7, 7.1, 8, 8.1, 9, 9.1, 10, 10.1, 10.2, 11, 12, 12.1, 13, 13.1, 13.2, 14, 14.1, 15, 15.1, 15.2, 16, 16.1, 16.2, 17, 17.1, 18, 18', 17.1', 17', 16', 15.1', 15', 14.2', 14.1', 14', 13.1', 13', 12.1', 12', 11', 10.1', 10', 9.1', 9', 8', 7.1', 7', 6', 5.1', 5', 4.2', 4.1', 4', 3.1', 3', 2', 1'

Οριζοντιογραφία ρέματος Ρ2 (αρ. σχ. 2)

Ρέμα 2: 1-2, 3, 4, 4.1, 5, 6, 6.1, 6.2, 7, 7.1, 8, 8.1, 9, 9.1, 9.2, 10, 10.1, 11, 12, 13, 13.1, 14, 14.1, 14.2, 15, 16, 17, 17', 16', 15.1', 15', 14', 13', 12.1', 12', 11.1', 11', 10.1', 10', 9.2', 9.1', 9', 8.2', 8.1', 8', 7', 6', 5', 4.1', 4', 3', 1'-2'

και αυτά ελέγχθηκαν και θεωρήθηκαν από την υπόψη Υπηρεσία (ΔΤΥΝ. Αχαΐας), αποφασίζουμε:

Εγκρίνουμε τον καθορισμό των οριογραμμών τμήματος δύο υδατορεμάτων στη θέση Λουρί του οικισμού Μοιρεϊκών Δήμου Βραχνεϊκών Ν. Αχαΐας που φαίνονται στα Τοπογραφικά διαγράμματα με μπλε και κόκκινη γραμμή και σημειώνονται με τους αριθμούς που αναγράφονται στην παραπάνω παράγραφο 9 και καθορίστηκαν από την Υδρολογική, Υδραυλική και Περιβαλλοντική μελέτη που συντάχθηκε από τον Κων/νο Θεοδωρόπουλο Πολιτικό Μηχανικό και ελέγχθηκε και θεωρήθηκε από την Δ.Τ.Υ. Νομού Αχαΐας.

Η απόφαση αυτή να δημοσιευθεί στην Εφημερίδα της Κυβερνήσεως.

Πάτρα, 10 Σεπτεμβρίου 2004

Ο Γενικός Γραμματέας Περιφέρειας  
ΠΑΝΑΓΙΩΤΗΣ ΚΑΒΒΑΔΑΣ

## Συντεταγμένες Οριογραμμών Ρέματος Ρ1

	Χ	Ψ		Χ	Ψ
1	294909,13	4222723,45	10.1'	294853,22	4222627,24
1'	294917,28	4222719,62	11	294845,34	4222632,71
2	294904,65	4222713,71	11'	294852,91	4222626,81
2'	294912,79	4222709,86	12	294837,64	4222622,88
3	294899,14	4222702,22	12.1	294837,14	4222622,24
3.1	294892,81	4222692,75	12'	294844,16	4222615,07
3'	294906,78	4222697,41	12.1'	294843,98	4222614,82
3.1'	294904,12	4222692,59	13	294828,04	4222617,1
4	294892,61	4222692,68	13.1	294822,79	4222618,31
4.1	294882,29	4222689,32	13.2	294818,36	4222620,4
4'	294897,84	4222683,76	13'	294829,11	4222606,68
4.1'	294897,5	4222683,29	13.1'	294828,74	4222606,48
4.2'	294889,65	4222681,26	14	294817,91	4222620,55
5	294882,18	4222689,05	14.1	294816,62	4222620,39
5'	294889,39	4222680,49	14'	294817,93	4222609,66
5.1'	294886,3	4222671,24	14.1'	294817,6	4222609,76
6	294876,53	4222676,03	14.2'	294813,94	4222608,86
6.1	294876,11	4222675,05	15	294808,89	4222616,58
6'	294885,95	4222670,69	15.1	294801,72	4222611,88
7	294873,02	4222670,42	15.2	294794,53	4222604
7.1	294872,46	4222669,58	15'	294813,85	4222608,77
7'	294880,3	4222661,95	15.1'	294802,92	4222598,34
8	294865,22	4222665,29	16	294793,74	4222602,69
8.1	294861,18	4222662,89	16.1	294793,62	4222602,31
8'	294871,24	4222657,42	16.2	294790,66	4222590,91
9	294856,55	4222656,61	16'	294802,86	4222598,13
9.1	294855,97	4222655,82	17	294790,55	4222590,33
9'	294865,12	4222650,73	17.1	294790,59	4222589,23
9.1'	294864,83	4222650,41	17'	294800,75	4222589,98
10	294849,48	4222639,45	17.1'	294800,66	4222589,65
10.1	294849,33	4222639,06	18	294791,93	4222581,42
10.2	294845,49	4222632,89	18'	294801,83	4222582,85
10'	294858,18	4222634,4			

ΕΓΚΡΙΝΕΤΑΙ

Μ.Κ. ... 8.4.F.G κ.η.

Πάτρα, 19-08-2004

Ο ΓΕΝ. ΓΡΑΜΜΑΤΕΑΣ Π.Δ.Ε.

Πάτρα, 19-08-2004

ΕΛΕΓΧΘΗΚΕ

ΠΑΝ. ΚΑΒΒΑΔΑΣ

Πάτρα, 19-08-2004

Ο ΣΥΝΤΑΞΑΣ

Πάτρα, 19-08-2004

ΘΕΩΡΗΘΗΚΕ

Κ. ΘΕΟΔΩΡΟΠΟΥΛΟΣ  
ΠΟΛΙΤΙΚΟΣ ΜΗΧΑΝΙΚΟΣΑ. ΝΙΚΟΛΑΚΟΠΟΥΛΟΣ  
ΠΟΛΙΤΙΚΟΣ ΜΗΧΑΝΙΚΟΣ

## Συντεταγμένες Οριογραμμών Ρέματος Ρ2

	Χ	Ψ
1-2	295101,61	4222621,82
1'-2'	295112,15	4222616,07
3	295098,22	4222615,51
3'	295108,83	4222609,73
4	295091,82	4222602,13
4.1	295086,91	4222591,64
4'	295102,6	4222596,28
4.1'	295102,25	4222595,52
5	295086,66	4222591,27
5'	295096,54	4222585,88
6	295079,3	4222580,26
6.1	295097,17	4222580,08
6.2	295074,21	4222571,74
6'	295089,39	4222573,82
7	295073,81	4222571,25
7.1	295068,15	4222564,25
7'	295083,09	4222565,13
8	295067,95	4222564
8.1	295060,96	4222555,37
8'	295077,62	4222557,6
8.1'	295076,72	4222556,35
8.2'	295066,01	4222539,38
9	295055,15	4222544,53
9.1	295047,24	4222526,2
9.2	295038,92	4222506,79
9'	295065,88	4222538,83
9.1'	295064,22	4222531,66
9.2'	295058,51	4222520,25
10	295038,37	4222506,17
10.1	295023,26	4222489,27
10'	295049,04	4222500,52
10.1'	295048,72	4222499,85
11	295023,09	4222488,92
11'	295035,57	4222482,32
11.1'	295035,44	4222482,16
12	295015,85	4222474,97
12'	295028,21	4222468,41
12.1'	295021,01	4222454,44
13	295008,54	4222460,89
13.1	295008,4	4222460,63
13'	295020,96	4222454,33
14	295004,72	4222447,66
14.1	295004,65	4222447,42
14.2	294997,99	4222429,66
14'	295015,78	4222442,92
15	294996,63	4222425,28
15'	295008,17	4222421,94
15.1'	295004,71	4222405
16	294991,22	4222408,76
16'	295004,66	4222404,82
17	294985,88	4222388,6
17'	294999,41	4222384,99

ΕΓΚΡΙΝΕΤΑΙ

π.τ. ... 84.86. ...  
 Πάτρα ... 19-08-04!

Ο ΓΕΝ. ΓΡΑΜΜΑΤΕΑΣ ΠΔΕ


ΠΑΝ. ΚΑΒΒΑΔΑΣ

Πάτρα, 19-08-2004

Ο ΣΥΝΤΑΞΑΣ



Κ. ΘΕΟΔΩΡΟΠΟΥΛΟΣ  
 ΠΟΛΙΤΙΚΟΣ ΜΗΧΑΝΙΚΟΣ




Πάτρα, 19-08-2004

ΕΠΙΒΛΕΨΗ

Πάτρα, 19-08-2004

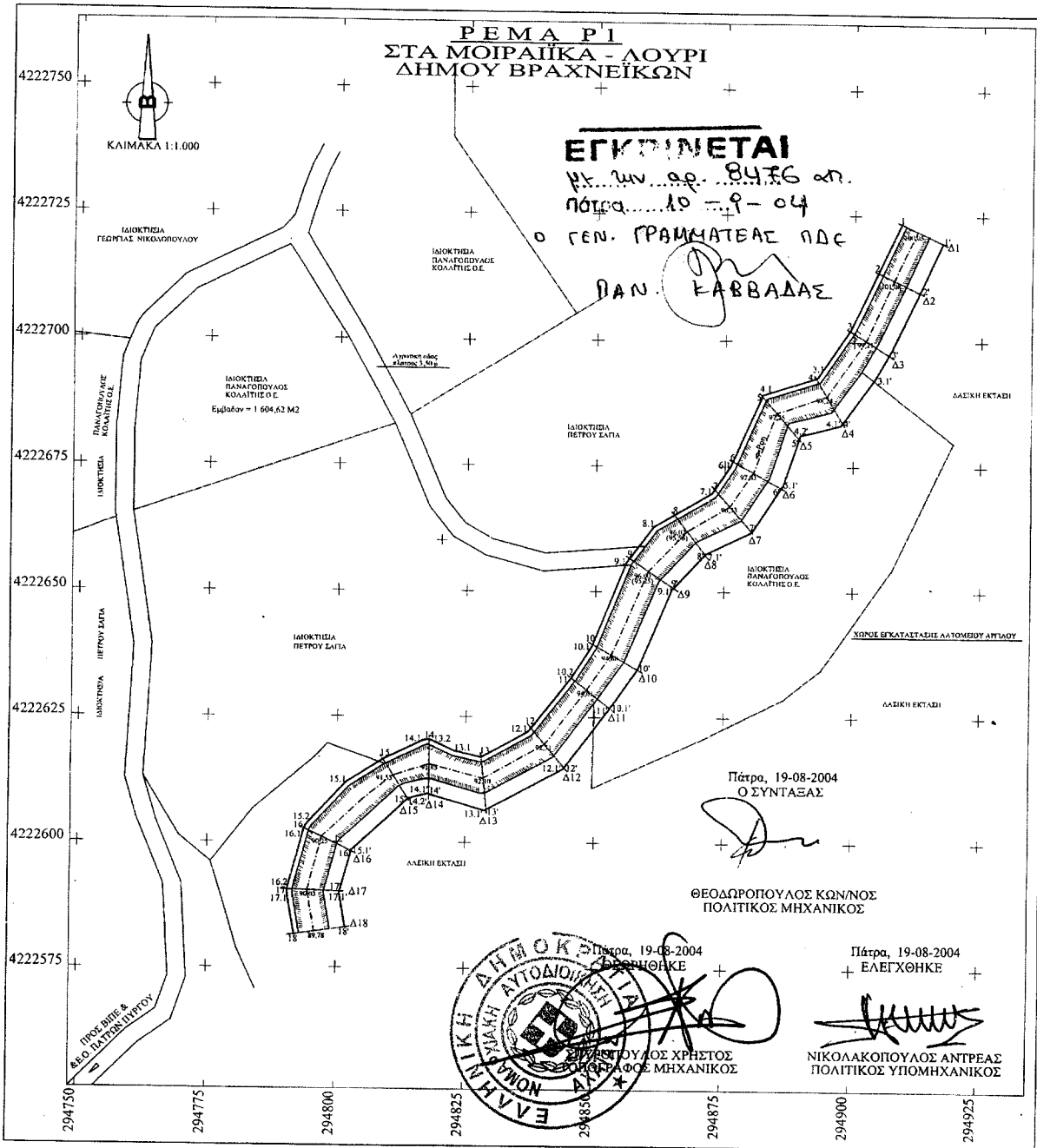
ΕΛΕΓΧΘΗΚΕ



Α. ΝΙΚΟΛΑΚΟΠΟΥΛΟΣ  
 ΠΟΛΙΤΙΚΟΣ ΜΗΧΑΝΙΚΟΣ



ΕΘΝΙΚΟ ΤΥΠΟΓΡΑΦΕΙΟ  
Για τεχνικούς λόγους στο σχεδιάγραμμα  
έγινε σμίκρυνση κατά ποσοστό 78 %



Αριθ. 1970

(3)

Κήρυξη ως αναδασωτέας έκτασης 7 στρεμμάτων στη θέση «Αγία Αγάθη» Περιφέρειας Δ.Δ. Λαμπείας, Ν. Ηλείας.

Ο ΓΕΝΙΚΟΣ ΓΡΑΜΜΑΤΕΑΣ  
ΠΕΡΙΦΕΡΕΙΑΣ ΔΥΤΙΚΗΣ ΕΛΛΑΔΑΣ

Έχοντας υπόψη:

- 1) Τις διατάξεις για τη διοικητική αποκέντρωση το Ν.2503/1997 και την 186 ΓΓ/1998 (ΦΕΚ 727/Β/1998) απόφ. Γεν. Γραμ. Περιφ. Δυτ. Ελλάδος.
- 2) Τις διατάξεις του άρθρου 117 παρ. 3 του Συντάγματος της χώρας.
- 3) Τις διατάξεις του Ν. 998/1979 «περί προστασίας των Δασών κ.λπ.» και ειδικότερα τα αρθ. 41 παρ. 1, 38 παρ. 8 και Ν. 2040/1992 αριθ. 12 παρ. 3.
- 4) Τις διατάξεις του Ν. 3208/2003 «Προστασία των δασικών οικοσυστημάτων, κατάρτιση δασολογίου, ρύθμιση εμπραγμάτων δικαιωμάτων επί δασών και δασικών εν γένει εκτάσεων και άλλες διατάξεις».
- 5) Τις διαταγές του Υπουργείου Γεωργίας με αριθμ. 16417/1180/6.7.1980, 18247/3049/24.2.1983 και 85144/1468/9.9.1992.
- 6) Την υπ' αριθμ. 2879/2.8.2004 πρόταση του Δασαρχείου Πύργου που αναφέρεται στο θέμα για κήρυξη δασικής έκτασης ως αναδασωτέας, διότι η δασική βλάστηση

που την κάλυπτε καταστράφηκε λόγω πυρκαϊάς που εξερράγη την 7.7.2004 στη θέση «Αγία Αγάθη» περιφέρειας Δ.Δ. Λαμπείας. Επιβάλλεται η εκ νέου δάσωσή της. Η πράξη βεβαιώθηκε την 7.7.2004, αποφασίζουμε:

Κηρύσσουμε ως αναδασωτέα με σκοπό την επαναδημιουργία με φυσική αναγέννηση της δασικής βλάστησης που καταστράφηκε λόγω πυρκαϊάς που εξερράγη στις 7.7.2004, την Δημόσια δασική έκταση εμβαδού 7 στρεμμάτων που βρίσκεται στη θέση «Αγία Αγάθη» Περιφέρειας Δ.Δ. Λαμπείας.

Προσδιορίζεται από τα στοιχεία σχεδιαγράμματος και έχει όρια:

Ανατολικά: Με δημόσια δασική έκταση.

Δυτικά: Με δημόσια δασική έκταση.

Βόρεια: Με δημόσια δασική έκταση.

Νότια: Με δημόσια δασική έκταση.

Όπως φαίνεται στο συνημμένο διάγραμμα που αποτελεί αναπόσπαστο μέρος της απόφασης αυτής.

Η απόφαση αυτή να δημοσιευθεί στην Εφημερίδα της Κυβερνήσεως.

Πάτρα, 6 Αυγούστου 2004

Με εντολή Γενικού Γραμματέα Περιφέρειας

Ο Γενικός Διευθυντής κ.α.α.

Η Διευθύντρια

ΧΛΟΗ ΚΑΤΣΟΥΔΑ

ΠΕΡΙΦΕΡΕΙΑ ΔΥΤΙΚΗΣ ΕΛΛΑΔΟΣ  
ΔΙΕΥΘΥΝΣΗ ΔΑΣΩΝ ΗΛΕΙΑΣ  
ΔΑΣΑΡΧΕΙΟ ΠΥΡΓΟΥ

**ΧΑΡΤΗΣ ΠΡΟΣΑΝΑΤΟΛΙΣΜΟΥ**  
: ΚΑΘΙΣΤΑ ΕΚΤΑΣΗ  
ΚΛΙΜΑΚΑ 1: 20.000



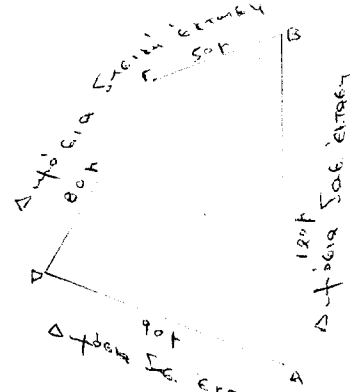
Ανήκει στην με αριθ. 1970/04 απόφαση Γενικού Δ/ντή Περιφέρειας

**ΤΟΠΟΓΡΑΦΙΚΟ ΔΙΑΓΡΑΜΜΑ**

Δημόσια δασική έκταση εμβαδού 7,000 στρεμμάτων και με στοιχεία Α, Β, Γ, Δ, Α που καίχη στις 7.7.2004 στη θέση Αγία Αγάθη περιφέρειας Δ.Δ. Λαμπείας. Δήμου Λαμπεΐας.  
ΚΛΙΜΑΚΑ 1: 1.500

ΕΘΝΙΚΟ ΤΥΠΟΓΡΑΦΕΙΟ  
Για τεχνικούς λόγους στο σχεδιαστικό έγινε μικρομίστ. κατά ποσοστό 5%

Β  
↑



**ΘΕΩΡΗΘΗΚΕ**

Πάτρα 6.8.04  
Ο Γενικός Δ/ντής Περιφέρειας Δ.Ε.

*[Signature]*

Πύργος 2.8.04  
Ο Δασάρχης Πύργου

*[Signature]*  
Παύλος Στεφάνου  
Δασολόγος

Ο Συντάκτης

*[Signature]*  
Νικόλαος Χρηστάκης  
Δασολόγος

**ΔΙΟΡΘΩΣΕΙΣ ΣΦΑΛΜΑΤΩΝ**

(4)

Στο ΦΕΚ 352/14.6.2000/τεύχος Δ΄ που δημοσιεύθηκε η με αριθ. 1089373/9494/0010/29.5.2000 κοινή απόφαση σχετικά με αναγκαστική απαλλοτρίωση ακινήτου για τη

βελτίωση της Εθνικής οδού υπ' αριθ. 14 Ξάνθης - Δράμας, γίνεται η εξής διόρθωση:

Διορθώνεται ο αριθμός απόφασης από τον εσφαλμένο «1089373/2490/0010/29.5.2000» στο ορθό «1089373/9494/0010/29.5.2000».

(Από το Υπ. Οικονομίας και Οικονομικών)