




04013470812050008



12647

ΕΦΗΜΕΡΙΣ ΤΗΣ ΚΥΒΕΡΝΗΣΕΩΣ

ΤΗΣ ΕΛΛΗΝΙΚΗΣ ΔΗΜΟΚΡΑΤΙΑΣ

ΤΕΥΧΟΣ ΤΕΤΑΡΤΟ

Αρ. Φύλλου 1347

8 Δεκεμβρίου 2005

ΠΕΡΙΕΧΟΜΕΝΑ

ΑΠΟΦΑΣΕΙΣ

- Κήρυξη ως αναδασωτέας έκτασης 27,210 στρεμμάτων στη θέση «Χούνες - Πλατανάκι», περιφέρειας Δ.Δ. Σελλασίας, Δ. Οινούντος, Νομού Λακωνίας. 1
- Κήρυξη ως αναδασωτέας έκτασης 3,9 στρεμμάτων στη θέση «Αγιάτσα - Χούνες», περιφέρειας Δ.Δ. Αγίου Νικολάου, Δ. Βοιών, Νομού Λακωνίας..... 2
- Έγκριση τροποποίησης στο Ο.Τ. Γ.2372 (περιοχή «Κάτω Συχαινά - Ανθούπολη») του σχεδίου πόλεως Πατρών του Δήμου Πατρέων (Ν. Αχαΐας)..... 3

ΑΠΟΦΑΣΕΙΣ

- Αριθ. 1927 (1)
Κήρυξη ως αναδασωτέας έκτασης 27,210 στρεμμάτων στη θέση «Χούνες - Πλατανάκι», περιφέρειας Δ.Δ. Σελλασίας, Δ. Οινούντος, Νομού Λακωνίας.

Η ΓΕΝΙΚΗ ΓΡΑΜΜΑΤΕΑΣ ΠΕΡΙΦΕΡΕΙΑΣ
ΠΕΛΟΠΟΝΝΗΣΟΥ

Έχοντας υπόψη:

1. Τις διατάξεις του άρθρου 1 του ν. 3200/1955 «περί διοικητικής αποκεντρώσεως», όπως τροποποιήθηκαν και ισχύουν.
2. Τις διατάξεις των άρθρων 24 παρ. 1 και 117 παρ. 3 του Συντάγματος.
3. Των άρθρων 200 και 205 του ν.δ. 86/1969 (ΦΕΚ 7Α' 1969).
4. Τις διατάξεις του ν. 998/1979 «Περί προστασίας των δασών κ.λ.π.» και ειδικότερα:
 - α) του άρθρου 34 παρ.4, β) του αρθρ. 38 παρ. 1. γ. άρθρου 41 παρ. 3., όπως συμπληρώθηκαν με το άρθρο 1 παρ. 8 του ν. 3208/2003.
 5. Τις διατάξεις του άρθρου 7 του ν. 2503/1997 Διοίκηση, οργάνωση, στελέχωση της Περιφέρειας, ρύθμιση θεμάτων για την τοπική αυτοδιοίκηση και άλλες διατάξεις.

6. Τις διαταγές του Υπουργείου Γεωργίας:

α) 160417/1180/8.7.1980, β) 182447/3049/24.9.1980.

6. Την υπ' αριθμ. 4477/20.9.2005 πρόταση του Δασαρχείου Σπάρτης με την οποία προτείνεται η κήρυξη της έκτασης ως αναδασωτέας.

Κηρύσσομε ως αναδασωτέα με σκοπό την αποκατάσταση με φυσική αναγέννηση της προϋπάρχουσας δασικής βλάστησης η οποία καλυπτόταν από αείφυλλα πλατύφυλλα (σχίνα, σπαλάθρια, αγριελιές, αφάνες) σε ποσοστό 40% που καταστράφηκε από εκχέρσωση, της κατηγορίας της παραγράφου 3 του άρθρου 3 (περίπτωση ΙΙΙ β) του ν. 998/1979 «περί προστασίας των δασών και των δασικών εν γένει εκτάσεων της Χώρας», όπως αντικαταστάθηκε με την παράγραφο 1 του άρθρου 1 ν.3208/2003, δημόσιας δασικής έκτασης εμβαδού 27'210 στρεμμάτων που βρίσκεται στη δασική θέση «Χούνες - Πλατανάκι», περιφέρειας Δ.Δ. Σελλασίας, Δ. Οινούντος, Νομού Λακωνίας, και προσδιορίζεται στο τοπογραφικό σχεδιάγραμμα κλίμακας 1:1000 με στοιχεία Κ35, Κ3, Κ4, Κ5, Κ11, Κ34, Κ35, εμβαδού, 5.510 τ.μ και Κ1Κ33, Κ32, Κ14, Κ15, Κ2, Κ25, Κ30, Κ0, Κ1, εμβαδού 21.7000 τ.μ και απεικονίζεται στο απόσπασμα χάρτη ΓΥΣ 1:5000 (Φ.Χ. 7332.3) και έχει όρια:

Βόρεια: Δημόσια Δασική έκταση και αγρός ιδίου.

Νότια: Αγρός ιδίου

Ανατολικά: Δημόσια Δασική έκταση και αγρός ιδίου.

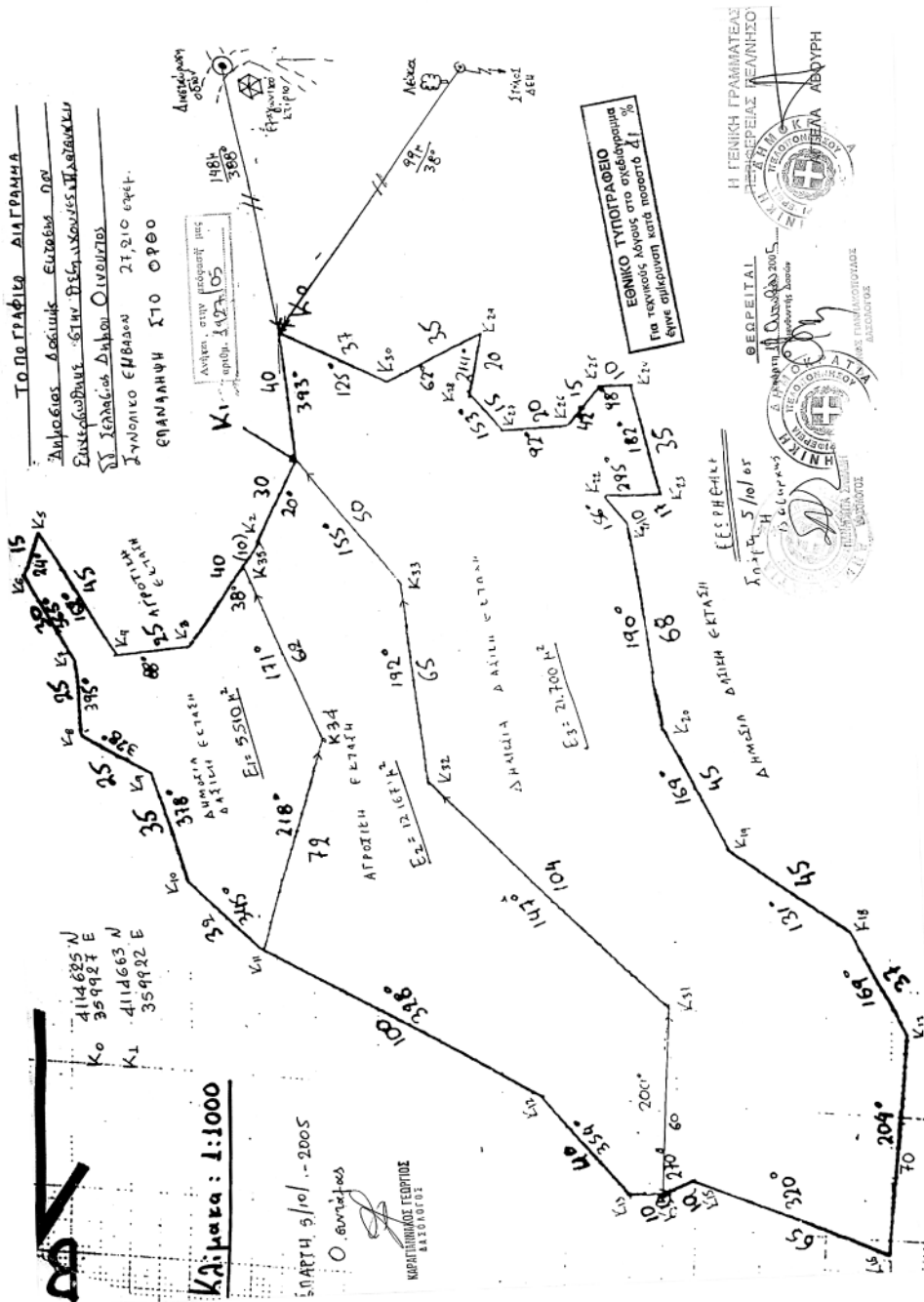
Δυτικά: Δημόσια Δασική έκταση,

όπως προσδιορίζεται στο συνημμένο τοπογραφικό σχεδιάγραμμα κλίμακας 1:1000 με στοιχεία Κ35, Κ3, Κ4, Κ5, Κ11, Κ34, Κ35, εμβαδού, 5.510 τ.μ και Κ1 Κ33, Κ32, Κ14, Κ15, Κ2, Κ25, Κ30, Κ0, Κ1, εμβαδού 21.7000 τ.μ και απεικονίζεται στο απόσπασμα χάρτη ΓΥΣ 1:5000 (Φ.Χ. 7332 3), που αποτελεί αναπόσπαστο μέρος της απόφασης αυτής.

Η απόφαση αυτή να δημοσιευθεί στην Εφημερίδα της Κυβερνήσεως.

Σπάρτη, 12 Οκτωβρίου 2005

Η Γενική Γραμματέας Περιφέρειας
ΑΓΓΕΛΑ ΑΒΟΥΡΗ



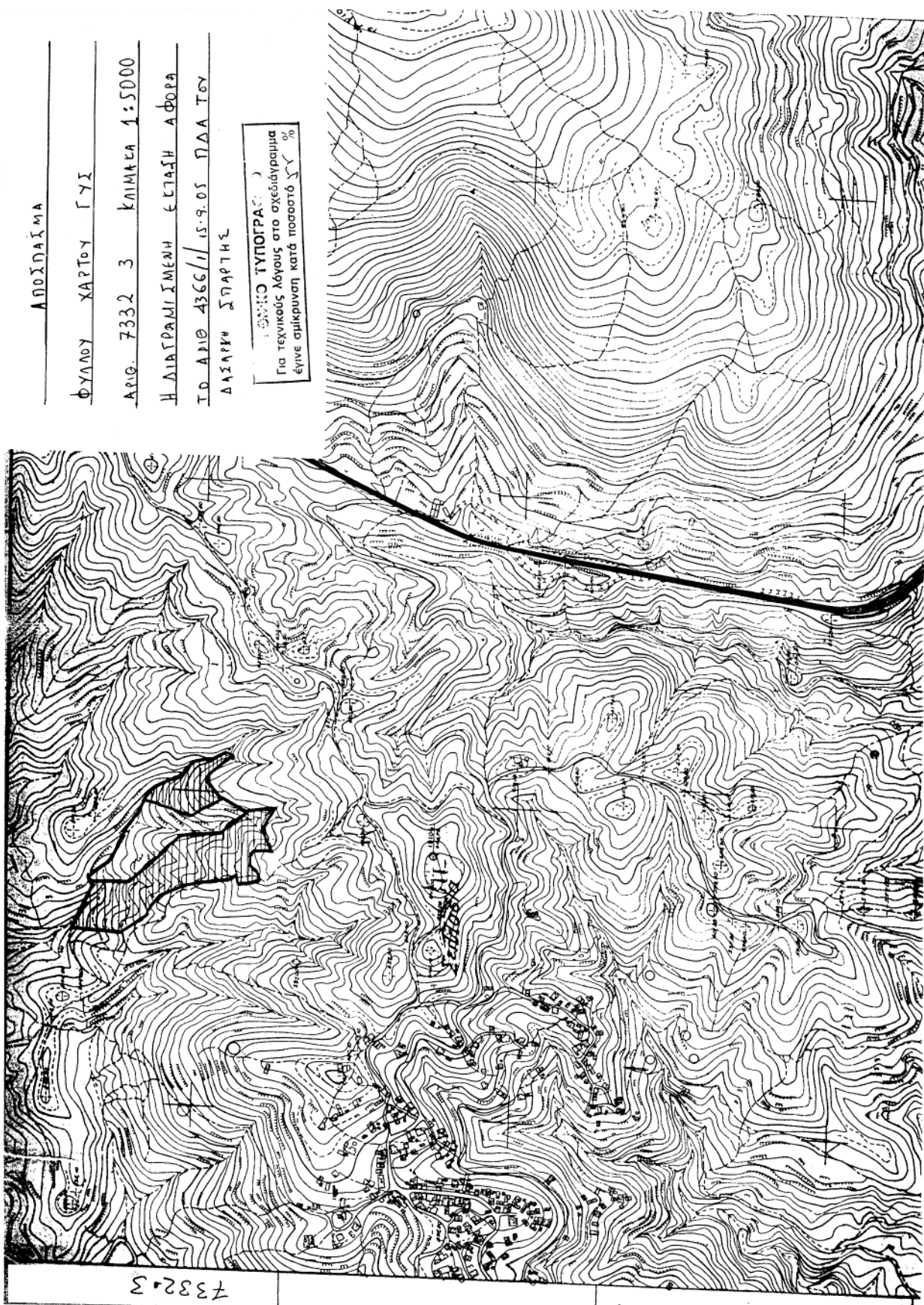
ΤΙΜΗΜΑ ΕΙΣΥΝΤΕΤΑΓΜΕΝΕΣ ΚΟΡΥΦΕΣ ΣΕ ΕΓΣΑ 87

ΚΟΡΥΦΕΣ	X	Y
K35	359938.2727	4114702.6850
K3	359954.9266	4114727.2004
K4	359979.4837	4114731.8850
K5	360005.9017	4114693.0122
K6	360011.4235	4114706.9888
K7	359994.7036	4114734.2433
K8	359992.7421	4114759.1662
K9	359969.2166	4114770.2965
K10	359956.6833	4114805.0491
K11	359937.5899	4114826.4809
K34	359911.5025	4114757.3397

ΤΙΜΗΜΑ ΕΙΣΥΝΤΕΤΑΓΜΕΝΕΣ ΚΟΡΥΦΕΣ ΣΕ ΕΓΣΑ 87

ΚΟΡΥΦΕΣ	X	Y
K0	359922.0000	4114625.0000
K1	359922.0106	4114654.7584
K33	359887.9159	411472.3985
K32	359876.8439	411472.8950
K31	359801.9827	4114836.1662
K14	359804.6981	4114806.1222
K16	359755.7890	4114893.5923
K17	359720.5760	4114813.6964
K18	359746.8894	4114843.8085
K19	359807.7147	4114811.1072
K20	359786.6579	4114760.0903
K21	359818.5087	4114682.1304
K22	359824.8829	4114674.4253
K23	359807.9353	4114672.0914
K24	359817.7000	4114639.4812
K26	359827.6951	4114639.7953
K28	359836.8867	4114651.6476
K27	359856.7310	4114654.1543
K28	359866.8262	4114643.6998

Κ.11



Αριθ. 1601

(2)

Κήρυξη ως αναδασωτέας έκτασης 3,9 στρεμμάτων στη θέση «Αγιάτσα - Χούνες», περιφέρειας Δ.Δ. Αγίου Νικολάου, Δ. Βοιών, Νομού Λακωνίας.

Η ΓΕΝΙΚΗ ΓΡΑΜΜΑΤΕΑΣ ΠΕΡΙΦΕΡΕΙΑΣ
ΠΕΛΟΠΟΝΝΗΣΟΥ

Έχοντας υπόψη:

1. Τις διατάξεις του άρθρου 1 του ν. 3200/1955 «περί για διοικητικής αποκεντρώσεως», όπως τροποποιήθηκαν και ισχύουν.

2. Τις διατάξεις των άρθρων 24 παρ. 1 και 117 παρ. 3 του Συντάγματος.

3. Των άρθρων 200 και 205 του ν.π. 86/1969(ΦΕΚ 7Α 1969).

4. Τις διατάξεις του ν. 998/1979 «Περί προστασίας των δασών κ.λ.π.» και ειδικότερα:

α) του άρθρου 34 παρ. 4, β) του αρθρ. 38 παρ. 1. γ. άρθρου 41 παρ. 3., όπως συμπληρώθηκαν με το άρθρο 1 παρ. 8 του ν. 3208/2003.

5. Τις διατάξεις του άρθρου 7 του ν. 2503/1997 «Δι-οίκηση, οργάνωση, στελέχωση της Περιφέρειας, ρύθμιση θεμάτων για την τοπική αυτοδιοίκηση και άλλες διατάξεις.

6. Τις διαταγές του Υπουργείου Γεωργίας:

α) 160417/1180/8.7.1980, β) 182447/3049/24.9.1980.

6. Την υπ' αριθμ. 1208/4.8.2005 πρόταση του Δασαρχείου Μολάων με την οποία προτείνεται η κήρυξη της έκτασης των 3,9 στρεμμάτων ως αναδασωτέας. Η έκταση αυτή είναι τμήμα έκτασης 15 στρεμ., η οποία ανήκει στον αριθμ. 3123 (αρ. παραχ. 53/23.10.1964) οριστικό τίτλο της τότε Δασικής Επιθεώρησης Τρίπολης προς τον Ράμμο Μιχαήλ (αποθανόντα), έχει εγκαταλειφθεί και έχει δασική μορφή.

Κηρύσσουμε ως αναδασωτέα με σκοπό την αποκατάσταση με φυσική αναγέννηση της προϋπάρχουσας δασικής βλάστησης η οποία καλυπτόταν από αείφυλλα πλατύφυλλα σε ποσοστό 50-60%, (σχίνος, ρείκι, πουρνάρι, κουμαριά) που καταστράφηκε από πυρκαγιά, της κατηγορίας της παραγράφου 2 του άρθρου 3 ν. 998/1979, όπως αντικαταστάθηκε από την παράγραφο 3 του άρθρου 1 (περίπτωση ΙΙΙβ) του ν. 3208/2003, δημόσια δασική έκταση εμβαδού 3,9 στρεμμάτων που βρίσκεται στη δασική θέση «Αγιάτσα - Χούνες», περιφέρειας Δ.Δ. Αγίου Νικολάου, Δ. Βοιών, Νομού Λακωνίας, και προσδιορίζεται στο τοπογραφικό σχεδιάγραμμα κλίμακας 1:1000 με στοιχεία 1, 2, 3,10, 1, και απεικονίζεται στο απόσπασμα χάρτη ΓΥΣ 1:50000 (Φ.Χ. ΑΓΙΟΣ ΝΙΚΟΛΑΟΣ έτους 1977) και έχει όρια:

Βόρεια: Με λωρίδα έκτασης δασικής μορφής που ανήκει στο 3123/53/23.10.64 οριστικό τίτλο της τότε Δασικής Επιθεώρησης Τρίπολης,

Νότια: Με δημόσια δασική έκταση.

Ανατολικά: Με δημόσια δασική έκταση.

Δυτικά: Με έκτασης δασικής μορφής που ανήκει στο 3123/53/23.10.1964 οριστικό τίτλο της τότε Δασικής Επιθεώρησης Τρίπολης,

όπως φαίνεται στο συνημμένο τοπογραφικό σχεδιάγραμμα κλίμακας 1:1000 με στοιχεία 1, 2, 3, 10, 1, και απεικονίζεται στο απόσπασμα χάρτη ΓΥΣ 1:50000 (Φ.Χ.ΑΓΙΟΣ ΝΙΚΟΛΑΟΣ έτους 1977), που αποτελεί αναπόσπαστο μέρος της απόφασης αυτής.

Η απόφαση αυτή να δημοσιευθεί στην Εφημερίδα της Κυβερνήσεως.

Σπάρτη, 23 Αυγούστου 2005

Η Γενική Γραμματέας Περιφέρειας
ΑΓΓΕΛΑ ΑΒΟΥΡΗ

ΤΟΠΟΓΡΑΦΙΚΟ ΔΙΑΓΡΑΜΜΑ

καμένης δασικής έκτασης από πυρκαγιά που έλαβε χώρα στις 10-05-2005 στη θέση 'Αγιάτσα-Χούνες' Δ.Δ. Αγ. Νικολάου του Δήμου Βοιών Ν. Λακωνίας

ΕΜΒΑΔΟΝ (1,2,3,...8,9,1) = 3,9 στρ.

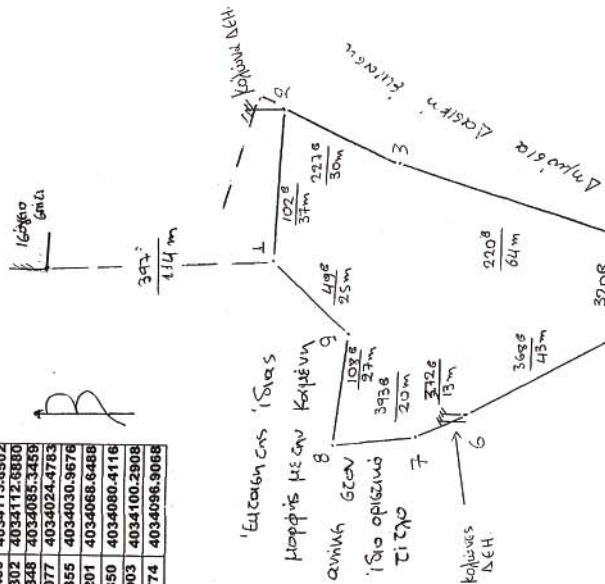
Κλίμακα 1: 1000

Ανήκει στην απλοποιημένη μορφή: 568 05

Η καμένη έκταση ανήκει στον αρ. 3123 (αρ.πρωτ. 53)/23-10-64 οριστικό τίτλο που έχει εκδώσει η Δασική Επιθεώρηση Τρίπολης. Έχει εγκαταλειφθεί και έχει δασική μορφή πριν των πυρκαγιών.

ΣΥΝΤΕΤΑΓΜΕΝΕΣ ΚΟΡΥΦΩΝ

Α/Α	X	Y
1	418536.6485	4034113.8502
2	418573.6302	4034112.8800
3	418581.2848	4034085.3488
4	418541.5077	4034024.4783
5	418521.5355	4034030.9576
6	418500.8201	4034066.6488
7	418495.2850	4034080.4116
8	418493.0903	4034100.2908
9	418519.8774	4034096.9068



Δημόσια Δασική

ΓΕΩΡΓΕΙΤΑΙ 23/8/2005

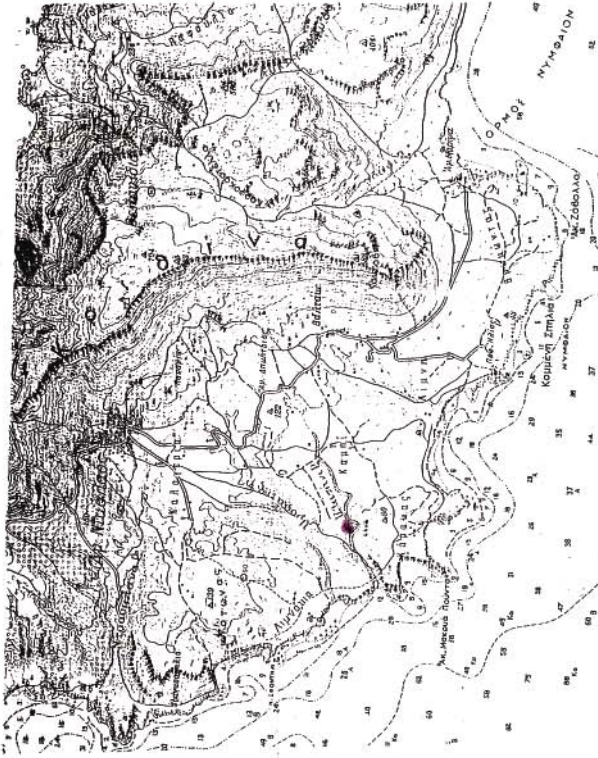
Διευθυντής Δασών

Κώστας Ι. Γιαννακόπουλος, Δασολόγος

ΕΛΛΗΝΙΚΗ ΔΗΜΟΚΡΑΤΙΑ
ΥΠΟΥΡΓΕΙΟ ΠΕΡΙΧΕΙΡΙΣΗΣ ΚΑΙ ΠΡΟΣΤΑΣΙΑΣ ΤΟΥ ΔΑΣΟΣ
ΔΙΕΥΘΥΝΣΗ ΔΑΣΩΝ

ΕΛΛΗΝΙΚΗ ΔΗΜΟΚΡΑΤΙΑ
ΥΠΟΥΡΓΕΙΟ ΠΕΡΙΧΕΙΡΙΣΗΣ ΚΑΙ ΠΡΟΣΤΑΣΙΑΣ ΤΟΥ ΔΑΣΟΣ
ΔΙΕΥΘΥΝΣΗ ΔΑΣΩΝ

ΑΠΟΣΠΑΣΜΑ ΧΑΡΤΗΣ ΕΚΔΟΣΗΣ Γ.Υ.Σ.
κλίμακας 1:50000 περιοχής Αγ. Νικολάου Βοιών έτους 1977 στο οποίο φανέρεται η θέση της καμένης έκτασης. Γεωγρ. μήκος: 23° 05' 36". Γεωγρ. Πλάτος: 36° 27' 08".



Νεάπολη 04/08/2005
Ο συντάξας

ΕΛΛΗΝΙΚΗ ΔΗΜΟΚΡΑΤΙΑ
ΥΠΟΥΡΓΕΙΟ ΠΕΡΙΧΕΙΡΙΣΗΣ ΚΑΙ ΠΡΟΣΤΑΣΙΑΣ ΤΟΥ ΔΑΣΟΣ
ΔΙΕΥΘΥΝΣΗ ΔΑΣΩΝ

Θεωρήθηκε
Ο Δασάρχης

ΔΗΜΟΣΦΕΡΕΙΟ ΑΡΧΗΤΡΟΦΟΚΑΒΕ
Δ.Π.Σ.Β.Α.05.02

ΓΕΩΝΙΚΟ ΤΥΠΟΓΡΑΦΕΙΟ
Για τεχνικούς λόγους στο σχεδιάγραμμα έγινε σμίκρυνση κατά ποσοστό 55 %

Αριθ. 17721

(3)

Έγκριση τροποποίησης στο Ο.Τ. Γ.2372 (περιοχή «Κάτω Συχαινά - Ανθούπολη») του σχεδίου πόλεως Πατρών του Δήμου Πατρέων (Ν. Αχαΐας).

Ο ΝΟΜΑΡΧΗΣ ΑΧΑΪΑΣ

Έχοντας υπόψη:

1. Τις δ/ξεις του Νομοθ. Δ/τος της 17.7.1923, όπως μεταγενέστερα τροποποιήθηκαν - συμπληρώθηκαν και ειδικότερα τα άρθρα 1, 2, 3 και 70 αυτού.
2. Τις δ/ξεις του κεφ. ΙΙ του από 3.4.1929 π.δ/τος, που διατηρήθηκαν σε ισχύ με το άρθ. 31, παρ. 3, του ν. 1557/1985.
3. Την Εγκ. 43511/161/55/13.6.1988 του ΥΠΕΧΩΔΕ.
4. Τις δ/ξεις του άρθρου 10 του ν. 3044/2002 (ΦΕΚ 197Α'), περί άσκησης πολεοδομικών αρμοδιοτήτων.
5. Τις δ/ξεις της παρ. 5 του άρθρου 11 του ν. 3212/2003 (ΦΕΚ 308 Δ'/31.12.2003).
6. Το από 4.7.1988 (ΦΕΚ 642 Δ'/5.9.1988) π.δ/γμα «Έγκρισης της Π. Μ. Επέκτασης περιοχής «Ανθούπολης - Κ. Συχαινών».
7. Το υπ' αριθμ. 18800/4.10.2005 έγγραφο της Δ/σης Αυτ/σης & Αποκ/σης της Περιφέρειας Δυτ. Ελλάδος, με το οποίο μας διαβιβάσθηκε ο φάκελος στοιχείων τήρησης της νόμιμης διαδικασίας για την υπόψη τροποποίηση.
8. Τις υπ' αριθμ. 234/2005 & 729/2005 αποφάσεις του Δ.Σ. του Δήμου Πατρέων.
9. Την υπ' αριθμ. 15651/14.10.2005 εισήγηση της Δνσης Πολ/μίας & Περ/ντος Ν.Α.Α. προς το ΣΧΟΠ Ν. Αχαΐας.
10. Το υπ' αριθμ. 14/1/11.11.2005 πρακτικό του ΣΧΟΠ Ν. Αχαΐας, με το οποίο γνωμοδοτεί ομόφωνα υπέρ της

συνημμένης τροποποίησης, σύμφωνα με την πρόταση του Δήμου Πατρέων και την εισήγηση της Υπηρεσίας, αποφασίζουμε:

Εγκρίνεται η συνημμένη τροποποίηση του Σχεδίου Πόλεως Πατρών στο Ο.Τ. Γ.2372 (Π. Μ. Επέκτασης περιοχών Ανθούπολης - Κ. Συχαινών), ... που συνίσταται στην δημιουργία νέου κοινόχρηστου χώρου (πεζοδρόμου πλάτους 2,00 μ.) εντός του Ο.Τ., όπως συγκεκριμένα αυτή απεικονίζεται στο συνημμένο τροποποιητικό ρυμοτομικό διάγραμμα κλ. 1/200, κατά το σκεπτικό, το διατακτικό και τους ειδικότερους λόγους, που αναφέρονται στις αρ. 234 και 729/2005 αποφάσεις του Δήμου Πατρέων, τους οποίους αποδέχθηκε και το ΣΧΟΠ Ν. Αχαΐας με το αρ. 14.1.2005 πρακτικό του.

Μετά την δημοσίευση της, και για την υλοποίηση της, απαιτείται η σύνταξη και έγκριση Διορθωτικής Πράξης Εφαρμογής (με πρωτοβουλία των ενδιαφερομένων ιδιοκτητών), προκειμένου να προσαρμοσθούν τα στοιχεία της 2/1990 αρχικής Π.Ε. στην νέα ρυμοτομία του εν λόγω Ο.Τ.

Από τις δ/ξεις της παρούσης δεν προκαλείται δαπάνη σε βάρος του κρατικού προϋπολογισμού, ούτε αυτού του αρμόδιου ΟΤΑ.

Η απόφαση αυτή με το συνοδευτικό της διάγραμμα να δημοσιευθεί στην Εφημερίδα της Κυβερνήσεως, οπότε και αρχίζει η ισχύς της.

Πάτρα, 22 Νοεμβρίου 2005

Ο Νομάρχης
ΔΗΜΗΤΡΗΣ ΚΑΤΣΙΚΟΠΟΥΛΟΣ

ΤΡΟΠΟΠΟΙΗΗ ΡΥΘΜΟΤΟΜΙΚΟΥ ΣΧΕΔΙΟΥ ΠΟΛΕΩΣ
ΣΥΜΦΩΝΑ ΜΕ ΤΗΝ ΥΠ. ΑΡ. ΑΠΟΦΑΣΗ

ΔΗΜΟΣ ΠΑΤΡΕΩΝ
ΔΝΤΕ ΠΟΛΕΟΔΟΜΙΚΟΥ ΣΧΕΔΙΑΣΜΟΥ
& ΕΦΑΡΜΟΓΩΝ

1. Θεωρείται όπως εγκρίθηκε με υπ' αριθμ. 27/2005 εκ 7/9/2005 αποφάσεις του Δημοτικού Συμβουλίου.
2. Βάσει της παραγράφου 3, του άρθρου 21, του Π.Δ. της 3-4-1929 περί Τ.Ο.Κ. διασαφηνίζεται ότι με την προτεινόμενη τροποποίηση κανένα κτίριο δεν θάβεται και κανένα οικοπέδο θάβει δεν καθίσταται μη όριον.

Πάτρα, 28-9-2005



ΑΡΙΘΜΟ	ΌΝΟΜΑ	ΔΙΕΥΘΥΝΣΗ
1	Γράφια Προσώπων επί Στ. Παράκλη	Πατρ. ΑΜ2 ΠΑΤΡΑ
4Α	Τεχνικό Γραφείο	Πατρ. ΑΜ2 10 ΠΑΤΡΑ
4Β	Παρεοχλή Τεχνολογία επί Βιτρού Άρσενου	Πατρ. ΑΜ2 10 ΠΑΤΡΑ
5Α	Παρεοχλή Στεφάνου	Καρέας
5Β	Αδελφότητα Γαλακτοπία	Βασιλάκη

ΕΘΝΙΚΟ ΤΥΠΟΓΡΑΦΕΙΟ
Για τεχνικούς λόγους στο σχεδιάγραμμα έγινε αμείωση κατά ποσοστό 33 %

Ο Συντάκτης
Πάτρα, 12/9/2005
ΦΕΡΡΕΦΗΚΗ
Η Αιμωμένη
Υποβ. Σχ. & Εφαρμογών

ΠΑΝΑΓΙΩΤΗΣ ΜΑΝΙΑΝΗΣ
Αρχ. Τοπογρ. Μηχικός με Α.Π

