




04014263012050008



13311

ΕΦΗΜΕΡΙΣ ΤΗΣ ΚΥΒΕΡΝΗΣΕΩΣ

ΤΗΣ ΕΛΛΗΝΙΚΗΣ ΔΗΜΟΚΡΑΤΙΑΣ

ΤΕΥΧΟΣ ΤΕΤΑΡΤΟ

Αρ. Φύλλου 1426

30 Δεκεμβρίου 2005

ΠΕΡΙΕΧΟΜΕΝΑ

ΑΠΟΦΑΣΕΙΣ

- Τροποποίηση του από 18.12.1992 π.δ. (ΦΕΚ 55Δ/3.2.1993) «Έγκριση Πολεοδομικής Μελέτης Τμήματος της Πολεοδομικής Ενότητας 55 Δεμένικα»..... 1
- Έγκριση Μελέτης Πολεοδόμησης και Επέκτασης Δημοτικού Διαμερίσματος Πενταλόφου, Δήμου Γουμένισσας, Νομού Κιλκίς..... 2
- Έγκριση τροποποίησης εγκεκριμένου σχεδίου πόλεως Τριπόλεως, στην περιοχή Ταξιαρχών στα Ο.Τ. 157-158-159 και στο Ο.Τ. 163..... 3

ΑΠΟΦΑΣΕΙΣ

- Αριθ. 8335 (1)
Τροποποίηση του από 18.12.1992 π.δ. (ΦΕΚ 55Δ/3.2.1993) «Έγκριση Πολεοδομικής Μελέτης Τμήματος της Πολεοδομικής Ενότητας 55 Δεμένικα».

Ο ΓΕΝΙΚΟΣ ΓΡΑΜΜΑΤΕΑΣ ΠΕΡΙΦΕΡΕΙΑΣ ΔΥΤΙΚΗΣ ΕΛΛΑΔΟΣ

- Έχοντας υπόψη:
1. Τις διατάξεις του ν.δ. της 17.7.1923 όπως μεταγενέστερα τροποποιήθηκαν και συμπληρώθηκαν και ειδικότερα του αρθρ. 3 αυτού.
 2. Το άρθρο 61 του ν. 1622/1986 (ΦΕΚ 92/14.7.1986) «Τοπ. Αυτοδ. Περιφ. Ανάπτυξη και Δημοκρατικός Προγραμματισμός».
 3. Το άρθρο 6 του ν. 2503/1997 Περί διοίκησης, οργάνωσης, στελέχωσης της Περιφέρειας.
 4. Τον ν. 2831/13.6.2000 (ΦΕΚ 140/13.6.2000) άρθρο 29, όπως τροποποιήθηκε με το άρθρο 10 του ν. 3044/2002 ΦΕΚ 197 Α.
 5. Τις υπ' αριθμ. 1204/24.2.1999 ΦΕΚ 266Β και οικ 301 Γ.Γ./15.9.1998 (ΦΕΚ 118 Β/2.10.98) αποφάσεις Γεν. Γραμματέα «μεταβίβαση εξουσίας προς υπογραφή του Γεν. Γραμ. Περιφ. Δυτ. Ελλάδος».
 6. Τις εγκ 9/2005 και 18/2003 του ΥΠΕΧΩΔΕ σχετικά με αρμοδιότητα τροποποίησης ορίου πυκνοδομημένου.
 7. Την υπ' αριθμ. 59433/2550/28.8.1986 αποφ. του ΥΠΕΧΩΔΕ «Έγκριση ΓΠΣ Πατρέων (Δήμου Πατρέων), Αγ. Γεωργίου Ρίου (Κοινότητα Αγ. Γεωργίου), Παραλίας (κοινότητα Παραλίας), Δεμενικών (κοινότητα Σαραβαλίων) Ν Αχαΐας (ΦΕΚ 1016/Δ/1986)».
 8. Την υπ' αριθμ. 79763/5173/1992 απόφ. του ΥΠΕΧΩΔΕ «χαρακτηρισμός ως πυκνοδομημένων τμημάτων της ΠΕ 55 «Δεμένικα» του Δήμου Πατρέων και της κοινότητας Σαραβαλίου (Ν. Αχαΐας)» όπως τροποποιήθηκε με την υπ' αριθμ. 8330/25.10.2005 απόφαση Γεν. Γραμματέα/ΠΔΕ «Τροποποίηση ορίου πυκνοδομημένου στα Δεμένικα του Δήμου Πατρέων στα ΟΤ 147, 148, 183».

9. Την υπ' αριθμ. 79762/5173/1992 απόφ. του ΥΠΕΧΩΔΕ «Έγκριση πολεοδομικής προμελέτης της πολεοδομικής ενότητας 55 «Δεμένικα» του Δήμου Πατρέων και των κοινοτήτων Σαραβαλίου και Οβρυάς».

10. Την υπ' αριθμ. 911/24.11.2003 απόφαση Δ.Σ. Δήμου Πατρέων.

11. Τη γνωμοδότηση του ΠΣΧΟΠ που διατυπώνεται στην παρ. 1 της από 4/22.9.2005 πράξεώς του.

12. Το γεγονός ότι με την παρούσα τροποποίηση δεν προκαλείται δαπάνη σε βάρος του κρατικού προϋπολογισμού, αποφασίζουμε:

Το άρθρο 1 του από 18.12.1992 π.δ. «Έγκριση πολεοδομικής μελέτης τμήματος της πολεοδ. ενότητας 55 «Δεμένικα» του Δήμου Πατρέων και της κοινότητας Σαραβαλίου Ν. Αχαΐας αντικαθίσταται ως εξής:

Εγκρίνεται το πολεοδομικό σχέδιο των περιοχών «Δεμένικα» και «Μεταμόρφωση Σωτήρος» που αποτελούν τμήμα της πολεοδομικής ενότητας 55 «Δεμένικα» του Δήμου Πατρέων και της κοινότητας Σαραβαλίου (Ν Αχαΐας).

1. Των τμημάτων της που είναι οικισμός προϋφιστάμενος του 1923 και έχει χαρακτηριστεί ως πυκνοδομημένος με την υπ' αριθμ. 79763/1992 αποφ. του ΥΠΕΧΩΔΕ, όπως τροποποιήθηκε με την υπ' αριθμ. 8330/25.10.2005 απόφαση Γεν. Γραμματέα/ΠΔΕ, σύμφωνα με τις διατάξεις των άρθρ. 1 και αρθ. 2 του ν.δ./17.7.1923.

2. Των τμημάτων εκτός σχεδίου και εκτός ορίων οικισμού προ του έτους 1923 αραιοδομημένων και αδόμητων σύμφωνα με τις διατάξεις του ν. 1337/1983, με τον καθορισμό στις παρακάτω περιοχές (παρ. 1 και παρ. 2) οικοδομήσιμων χώρων, οδών, πεζοδρόμων, κοινόχρηστων χώρων, χώρων πλατείας, βρεφονηπιακού σταθμού, εκκλησίας, στάθμευσης αυτοκινήτων, χώρου αθλητισμού παιδών, παιδικής χαράς, πλατείας, δημοτικού - νηπιαγωγείου, κοινοτικού καταστήματος, γυμνασίου - λυκείου, πρασίνου, δημοτικού σχολείου, όπως οι ρυθμίσεις αυτές φαίνονται στα επτά (7) σχετικά χρωματισμένα πρωτότυπα διαγράμματα σε κλίμακα 1:1000, που θεωρήθηκαν από τον Προϊστάμενο της Διεύθυνσης Τοπογραφικών Εφαρμογών με την 84343/1992 πράξη του και που αντίτυπά τους σε φωτοσμίκρυνση δημοσιεύονται με το παρόν διάταγμα.

Η απόφαση αυτή ισχύει από τη δημοσίευσή της στην Εφημερίδα της Κυβερνήσεως.

Η απόφαση αυτή να δημοσιευθεί στην Εφημερίδα της Κυβερνήσεως.

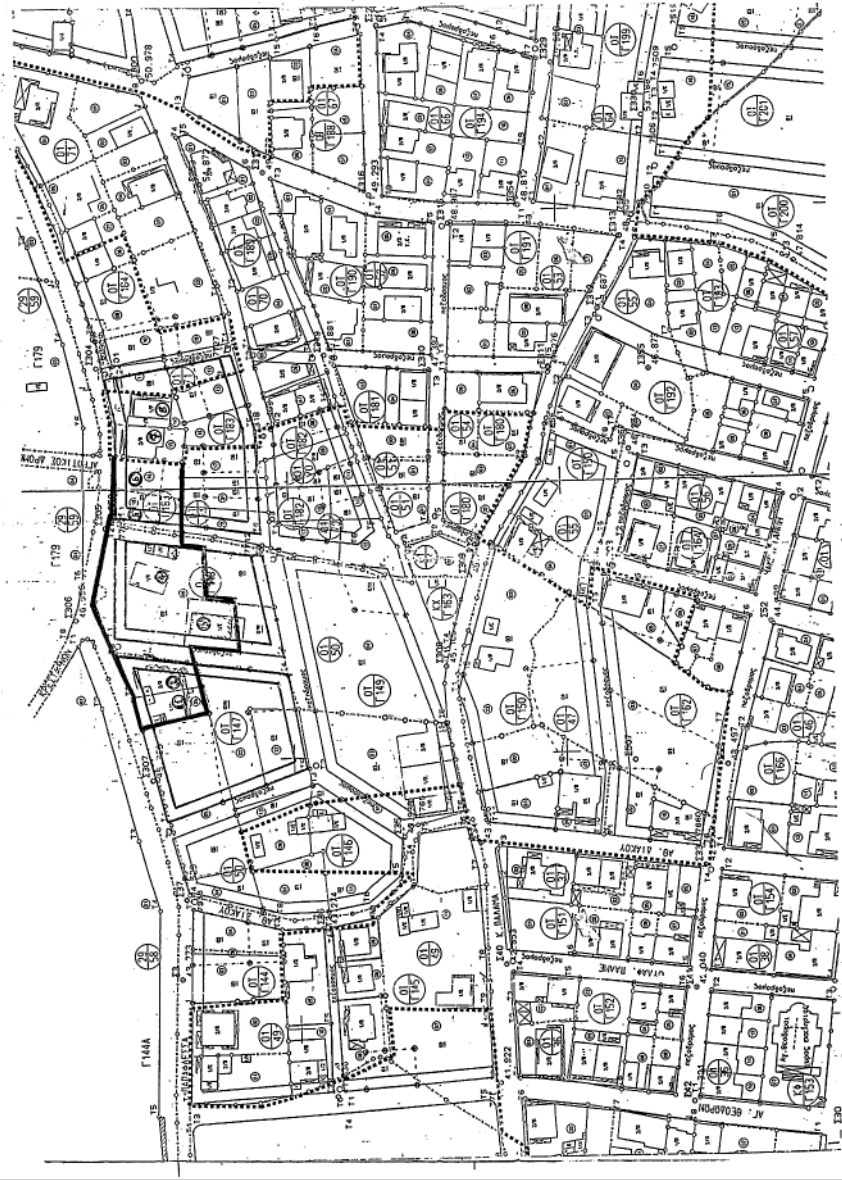
Πάτρα, 25 Οκτωβρίου 2005
Ο Γενικός Γραμματέας Περιφέρειας
ΠΑΝΑΓΙΩΤΗΣ ΚΑΒΒΑΔΑΣ

ΑΠΟΣΤΑΣΙΑ ΑΠΟ ΤΟ ΕΓΚΕΚΡΙΜΕΝΟ ΡΥΘΜΟΤΟΜΙΚΟ ΠΡΟΓΡΑΜΜΑ ΕΦΑΡΜΟΓΗΣ ΕΝΟΧΗΤΑΣ 55 ΔΕΜΕΝΩΝ ΚΑΙ ΠΙΝΑΚΙΔΕΣ 1/19.75 Κ' / 00.75 ΚΛ. 1:1000

Α/Α	ΔΙΑΔΟΧΗΤΗΣ	ΔΙΕΥΘΥΝΣΗ	ΑΡΙΘ. ΑΔΕΙΑΣ
1	Κ. ΚΟΥΛΟΥΜΗ Κ ΚΑΛ. ΦΡΑΓΚΟΥΛΙΑ	ΠΑΡΑΔΕΙΣΙΑ	Αρ. 530/10-5-90
2	ΒΕΡΕΝΤΑ Κ ΑΙΔΥΛΙΑ ΣΚΥΡΑ		Αρ. 1088/4-12-85
3	ΝΙΚΟΛΑΟΣ ΚΡΑΒΑΡΙΩΤΗΣ	ΜΕΤΑΝΑΣΤΡΟΦΟΣ	Αρ. 1081/25-4-73
4	ΣΤΡΑΤΩΝΙΑ ΧΡ. ΚΡΑΒΑΡΙΩΤΗ	ΠΑΥΡΑ	Αρ. 612/4-7-78
5	ΧΡΗΣΤΟΣ ΚΑΡΑΠΕΛΛΑΣ	ΑΡΧΗΤΕΚΤΟΝ	Αρ. 28/6-10-85
6	ΝΙΚΟΛΑΟΣ ΓΕΩΡΓΙΟΥΛΟΣ	ΔΕΚΑΡΧΟΣ	Αρ. 1081/25-4-73
7	ΧΡΗΣΤΟΣ ΚΤΡΙΑΚΟΠΟΥΛΟΣ	ΜΕΤΑΝΑΣΤΡΟΦΟΣ	Αρ. 911/7-10-85
8	ΠΑΝΑΓΙΑ ΣΤΕΦΑΝΙΔΟΥ		Αρ. 671/16-12-84

--- οριοθέτηση προς ημιμαδουρμηνά κτηρύλη
--- οριοθέτηση προς οριζόντιο οδικό τμήμα

ΕΘΝΙΚΟ ΤΥΠΟΓΡΑΦΕΙΟ
Για τεχνικές πληροφορίες επικοινωνήστε
ήνευ τηλεφώνη κατά παραπομπή 9, 2%



Αριθ. 8599 (2)
Έγκριση Μελέτης Πολεοδόμησης και Επέκτασης Δημοτικού Διαμερίσματος Πενταλόφου, Δήμου Γουμένισσας, Νομού Κιλκίς.

Ο ΓΕΝΙΚΟΣ ΓΡΑΜΜΑΤΕΑΣ
ΠΕΡΙΦΕΡΕΙΑΣ ΚΕΝΤΡΙΚΗΣ ΜΑΚΕΔΟΝΙΑΣ

Έχοντας υπόψη:

1) Τις διατάξεις του ν.δ/τος της 17.7.1923 (ΦΕΚ 228 Α') «Περί σχεδίων πόλεων κ.λ.π» όπως τροποποιήθηκαν και συμπληρώθηκαν και ειδικότερα το άρθρο 3 αυτού.

2) Τις διατάξεις του άρθρου 11 του π.δ/τος 81/1980 (ΦΕΚ 27 Α') «Περί ειδικών χρήσεων γης και ανωτάτων μεγεθών επιτρεπομένης εκμεταλλεύσεως οικοδομησίμων χώρων».

3) Τις διατάξεις των άρθρων 3 και 4 του π.δ/τος της 24-4/3-5/1985 (ΦΕΚ 181 Δ') «Τρόπος καθορισμού ορίων οικισμών της χώρας μέχρι 2000 κατοίκους, κατηγορίες αυτών και καθορισμός ορίων και περιορισμών δόμησής τους».

4) Τις διατάξεις του άρθρου 4 π.δ/τος της 20/30.8.1985 (ΦΕΚ 414Δ') «Πολεοδόμηση και επέκταση οικισμών της χώρας μέχρι 2000 κατοίκους και τροποποίηση του από 24.4.1985 π.δ/τος (ΦΕΚ 181 Δ')».

5) Τις διατάξεις των άρθρων 5, 6, 7 και 8 του ν. 1577/1985 (ΦΕΚ 210 Δ') «περί ΓΟΚ», όπως τροποποιήθηκαν και ισχύουν μέχρι σήμερα.

6) Τις διατάξεις του άρθρου 6 του ν. 2503/1997 (ΦΕΚ 107 Α'/1997) «Διοίκηση, οργάνωση της Περιφέρειας, ρύθμιση θεμάτων για την τοπική αυτοδιοίκηση και άλλες διατάξεις».

7) Τις διατάξεις του άρθρου 7 του ν. 2508/1997 (ΦΕΚ 124Α'/1997) «Βιώσιμη οικιστική ανάπτυξη των πόλεων και οικισμών της χώρας και άλλες διατάξεις».

8) Τις διατάξεις του ν. 2831/2000 (ΦΕΚ 140 Α'/2000) «Τροποποίηση των διατάξεων του ν. 1577/1985 (Γενικός Οικοδομικός Κανονισμός) και άλλες πολεοδομικές διατάξεις» και ειδικότερα του άρθρου 29.

9) Τις διατάξεις του ν. 3044/2002 (ΦΕΚ 197 Α'/2002) «Μεταφορά Συντελεστή Δόμησης και ρυθμίσεις άλλων θεμάτων αρμοδιότητας Υπουργείου Περιβάλλοντος, Χωροταξίας και Δημοσίων Έργων» και ειδικότερα του άρθρου 10 παρ.2 β.

10) Τις διατάξεις του άρθρου 90 του «Κώδικα Νομοθεσίας για την Κυβέρνηση και τα Κυβερνητικά Όργανα», που κυρώθηκε με το άρθρο πρώτο του π.δ/τος 63/2005 (Α' 98).

11) Την υπ' αριθμ. οικ ΕΠΑ 68/22.4.1986 απόφαση Νομάρχη Κιλκίς «Καθορισμός ορίων και όρων και περιορισμών δόμησης στον οικισμό Πεντάλοφο του Ν. Κιλκίς».

12) Την υπ' αριθμ. 2260/οικ/15.9.1997 (ΦΕΚ 832 Δ'/1997) απόφαση Νομάρχη Κιλκίς «Επικύρωση καθορισμού οριολογικής ρέματος στο Ν. Κιλκίς».

13) Τις υπ' αριθμ. 90/1998, 49/2005 και 123/2005 Αποφάσεις του Δημοτικού Συμβουλίου Γουμένισσας.

14) Το υπ' αριθμ. 216/17.3.1999 έγγραφο του Δασαρχείου Κιλκίς.

15) Το υπ' αριθμ. 660/15.3.2005 έγγραφο της Δ/σης Πολιτικής Γης και Τοπογραφικών Έργων της Νομ/κής Αυτ/σης Κιλκίς.

16) Το υπ' αριθμ. 11809/29.9.2005 έγγραφο της ΙΣΤ' Εφορείας Προϊστορικών και Κλασικών αρχαιοτήτων.

17) Την υπ' αριθμ. 146η πράξη/10 η συνεδρία/6.9.2005 με θετική γνωμοδότηση, του Περιφερειακού ΣΧΟΠ Κεντρικής Μακεδονίας.

18) Το γεγονός ότι από τις κανονιστικές διατάξεις αυτής της Απόφασης δεν προκαλείται δαπάνη σε βάρος του Κρατικού προϋπολογισμού και του οικείου ΟΤΑ, αποφασίζουμε:

Εγκρίνεται η Μελέτη Πολεοδόμησης και Επέκτασης του Δημοτικού Διαμερίσματος Πενταλόφου του Δήμου Γουμένισσας, Νομού Κιλκίς.

1. Καθορίζονται οικοδομήσιμοι χώροι, οδοί, πεζόδρομοι, κοινόχρηστοι χώροι, χώροι πλατειών, πρασίνου, πάρκου, παιδικής χαράς, παιδικού σταθμού - ΚΑΠΗ, πολιτισμού, εκπαίδευσης (δημοτικού-νηπιαγωγείου), διοίκησης, όπως φαίνονται στο χρωματισμένο πρωτότυπο διάγραμμα, κλίμακας 1:1000 θεωρημένο από τη Δ/ντρια της ΔΙ.ΠΕ. ΧΩ. Κεντρικής Μακεδονίας που συνοδεύει την απόφαση αυτή.

2. Επιβάλλεται προκήπιο πλάτους τριών (3) και έξι (6) μέτρων, στο πρόσωπο των οικοπέδων όπως φαίνονται στο ίδιο ως άνω διάγραμμα.

3. Χρήσεις γης.

Επιτρέπονται στους οικοδομήσιμους χώρους οι χρήσεις των Χωρίων όπως αυτές προσδιορίζονται στο άρθρο 11 του π.δ/τος 81/1980 (ΦΕΚ 27 Α')

4. Όροι δόμησης.

Αρτιότητα: Ελάχιστο εμβαδόν: πεντακόσια (500) τετραγωνικά μέτρα.

Ελάχιστο πρόσωπο: δεκατρία (13) μέτρα.

Παρέκκλιση: Εντός των ορίων του οικισμού, όπως τα όρια καθορίστηκαν με την αριθμό οικ ΕΠΑ 68/22.4.1986 απόφαση Νομάρχη Κιλκίς, θεωρούνται άρτια τα οικόπεδα με όποιο εμβαδόν είχαν κατά την ημέρα δημοσίευσης του π.δ. της 24.4/3.5.85 (ΦΕΚ 181 Δ').

Συντελεστής δόμησης: οκτώ δέκατα (0,8)

Ποσοστό κάλυψης: εβδομήντα τοις εκατό (70%)

Μέγιστος αριθμός ορόφων: δυο (2) με μέγιστο ύψος επτά και μισό μέτρα (7,5) μέτρα, μη συμπεριλαμβανομένης της στέγης.

Επιβάλλεται πάνω από το μέγιστο ύψος η κατασκευή στέγης ύψους έως ένα και μισό (1,5) μέτρα.

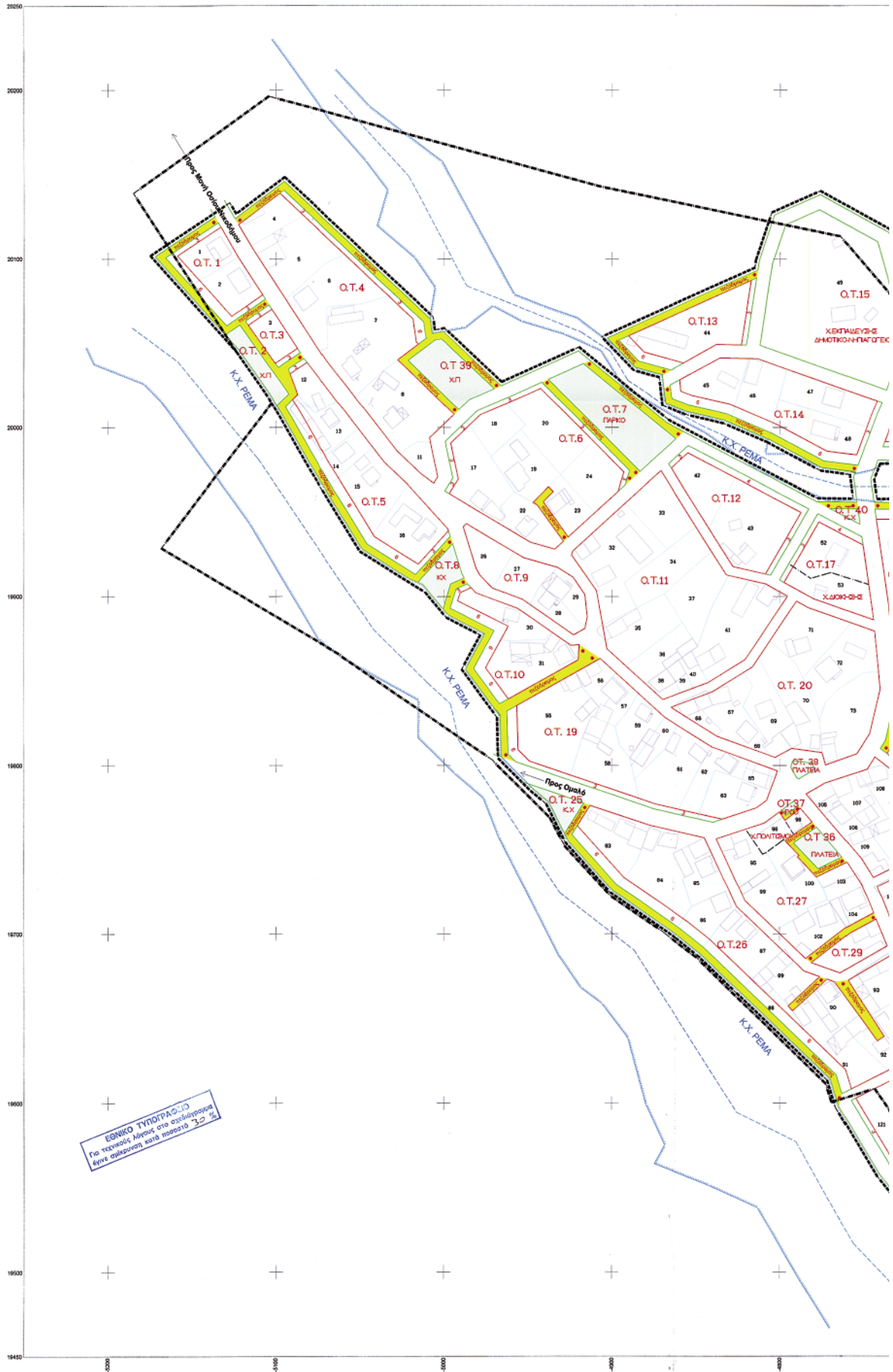
Απαγορεύεται η PILOTIS.

Η ισχύς της απόφασης αρχίζει από τη δημοσίευσή της στην Εφημερίδα της Κυβερνήσεως.

Η απόφαση αυτή και το διάγραμμα που τη συνοδεύει να δημοσιευθούν στην Εφημερίδα της Κυβερνήσεως.

Θεσσαλονίκη, 24 Οκτωβρίου 2005

Ο Γενικός Γραμματέας Περιφέρειας
ΓΕΩΡΓΙΟΣ ΤΣΙΟΤΡΑΣ



Αριθ. οικ.: 5134

(3)

Έγκριση τροποποίησης εγκεκριμένου σχεδίου πόλεως Τριπόλεως, στην περιοχή Ταξιαρχών στα Ο.Τ. 157-158-159 και στο Ο.Τ. 163.

Ο ΝΟΜΑΡΧΗΣ ΑΡΚΑΔΙΑΣ

Έχοντας υπόψη τις διατάξεις:

1. Το άρθρου 108 του π.δ. 30/1996 του κώδικα Νομαρχιακής Αυτοδιοίκησης.

2. Των άρθρων 3 και 70 του ν.δ. 17/7/1923 «Περί σχεδίων πόλεων - κωμών και συνοικισμών του κράτους».

3. Τις διατάξεις των ν. 1512/1985, 2218/1994 και 2240/1994.

4. Τον ν. 2831/2000 άρθρο 29 και άρθρο 9 παρ. 7 (Φ.Ε.Κ. 140Α΄) «Τροποποίηση των διατάξεων του ν. 1577/1985 και άλλες πολεοδομικές διατάξεις».

5. Τις διατάξεις του ν. 1337/1983 όπως ισχύει σήμερα και των εκτελεστικών αυτού διαταγμάτων.

6. Το άρθρο 10 του ν. 3044/2002 (Φ.Ε.Κ. 197Α΄) «Μεταφορά του Συντελεστή δόμησης και άλλες πολεοδομικές ρυθμίσεις».

7. Την εγκύκλιο 1/61 καθώς και το τεύχος του ΥΠΕΧΩ-ΔΕ εγκύκλιο 55/13.6.1988 «οδηγίες και προδιαγραφές για τροποποιήσεις και επεκτάσεις σχεδίων πόλεως».

8. Τα από 9.11.1955 β.δ. και 23.10.1959 β.δ. «περί σχεδίου πόλεως Τριπόλεως» όπως αυτά ισχύουν σήμερα.

9. Την υπ' αριθμ. 2279/14.7.1995 απόφαση του Νομάρχη Αρκαδίας (ΦΕΚ 595/7.8.1995) σχετικά με την αναθεώρηση του ρυμοτομικού σχεδίου του Δήμου Τρίπολης.

10. Το Γ.Π.Σ Τρίπολης (Φ.Ε.Κ. 1092/Δ΄/12.11.1986).

11. Τις υπ' αριθμ. 496/2004 και 195/2005 αποφάσεις του Δ.Σ. του Δήμου Τρίπολης σχετικά με την έγκριση της πρότασης τροποποίησης του σχεδίου πόλεως με την πρώτη και εκδίκαση ενστάσεων με τη δεύτερη.

12. Την υπ' αριθμ. 21818/13.12.2004 ανακοίνωση του Δημάρχου Τριπόλεως σχετικά με την ανάρτηση της πρότασης τροποποίησης που δημοσιεύθηκε στις τοπικές εφημερίδες Καθημερινά Νέα και Αρκαδικές Ειδήσεις και στην Αθηναϊκή εφημερίδα Γενική Δημοπρασιών.

13. Την σύμφωνη γνωμοδότηση του Συμβουλίου του ΠΕ.ΧΩ.ΔΕ Ν. Αρκαδίας (πρακτικό Νο 7/19.8.2005).

14. Το γεγονός ότι, με την υπ' αριθμ. 496/2004 απόφαση του Δημοτικού Συμβουλίου Τρίπολης η προτεινόμενη τροποποίηση, στα Ο.Τ. 157-158-159 και στο Ο.Τ. 163 είναι σύνομη, και όπως αναφέρονται σ' αυτή:

Αναφέρει κατά λέξη:

Η υπό τροποποίηση περιοχή αποτελεί κατ' εξοχήν ιστορικό τμήμα της παλαιάς Τρίπολης, η οποία διασχί-

ζεται από δίκτυο μικρών οδών οι οποίες έχουν αναγνωρισθεί προϋφιστάμενες του 1923. Το Σχέδιο Πόλεως του 1959 αγνοούσε την υφιστάμενη αυτή κατάσταση και προέβλεπε δημιουργία νέων οδών μεγάλου πλάτους οι οποίες ήταν αδύνατο να κατασκευαστούν λόγω του έντονου επικλινούς του εδάφους, ρυμοτομούσαν χωρίς λογική σωρεία ιδιοκτησιών και κτηρίων δημιουργώντας μη άρτια οικόπεδα και καταργώντας το δομημένο ύψος της περιοχής, αποφασίζουμε:

Την τροποποίηση εγκεκριμένου σχεδίου πόλεως Τριπόλεως, στα Ο.Τ. 157, 158, 159, και 163 και συγκεκριμένα:

- την κατάργηση των οδών μεταξύ των Ο.Τ. 157, 158, 159, και 163 και τη δημιουργία δικτύου πεζοδρόμων επάνω στις θέσεις των υφιστάμενων παραδοσιακών δρομίσκων που διαχωρίζουν την περιοχή στα Ο.Τ. 159α, 159, 159γ, 157, 159 158 και 163

- την δημιουργία καινούργιων Ο.Τ. 159α, 159β και 159γ

- στο Ο.Τ. 163 (όπου ευρίσκεται ο Ιερός Ναός Παμμεγίστων Ταξιαρχών) όπως καθοριστεί πράσινο το προαύλιο του Ιερού Ναού, πλην του Ιερού Ναού, του κωδωνοστασίου και των λοιπών εγκαταστάσεων που καθορίζονται ως δομήσιμοι χώροι (όπως φαίνονται στο τοπογραφικό οι αντίστοιχες ρυμοτομικές -οικοδομικές γραμμές)

- προς διαφύλαξη της φυσιογνωμίας της περιοχής τον καθορισμό μεγίστου ύψους οικοδομών στα πιο πάνω οικοδομικά τετράγωνα στα 9,5 μ. και υπεράνω αυτού υποχρεωτική κατασκευή στέγης, εκτός από τις ιδιοκτησίες που έχουν πρόσωπο στις οδούς Χρονά, Ταξιαρχών, και Καλλίστους γι'αυτές ισχύουν οι όροι δόμησης ως έχουν

- τροποποίηση οικοδομικών γραμμών στην οδό Λαοδίκης στα Ο.Τ. 155 και 156β ώστε να προσαρμοστεί αυτή με το υπόλοιπο σχέδιο πόλης και σύμφωνα με το από Ιούνιο του 2005 τοπογραφικό διάγραμμα του Δήμου Τρίπολης κλίμακας 1:500.

Από τις διατάξεις αυτής της Απόφασης, δεν προκαλείται δαπάνη σε βάρος του προϋπολογισμού του Δήμου Τριπόλεως.

Η παρούσα απόφαση ισχύει από της δημοσίευσής της στην Εφημερίδα της Κυβερνήσεως.

Η απόφαση αυτή να δημοσιευθεί στην Εφημερίδα της Κυβερνήσεως.

Τρίπολη, 3 Νοεμβρίου 2005

Ο Νομάρχης
ΔΗΜΗΤΡΙΟΣ ΚΩΝΣΤΑΝΤΟΠΟΥΛΟΣ

