



04000151901050008



ΕΦΗΜΕΡΙΣ ΤΗΣ ΚΥΒΕΡΝΗΣΕΩΣ

ΤΗΣ ΕΛΛΗΝΙΚΗΣ ΔΗΜΟΚΡΑΤΙΑΣ

ΤΕΥΧΟΣ ΤΕΤΑΡΤΟ

Αρ. Φύλλου 15

19 Ιανουαρίου 2005

ΠΕΡΙΕΧΟΜΕΝΑ

ΑΠΟΦΑΣΕΙΣ

Έγκριση καθορισμού οριοθέτησης τμήματος χειμάρρου Καλλιθέας Δ.Δ. Καλλιθέας Δήμου Μεσσήτιδος Ν. Αχαΐας.....	1
Έγκριση καθορισμού οριοθέτησης της ευρείας κοίτης τμήματος του Πηνειακού Λάδωνα Δήμου Πηνειάς Ν. Ηλείας.....	2
Επικύρωση καθορισμού οριογραμμών υδατορευμάτων στην περιοχή Δήμου Ευόσμου - Ν. Θεσσαλονίκης.	3

ΑΠΟΦΑΣΕΙΣ

Αριθ. 12198	(1)
Έγκριση καθορισμού οριοθέτησης τμήματος χειμάρρου Καλλιθέας Δ.Δ. Καλλιθέας Δήμου Μεσσήτιδος Ν. Αχαΐας.	

Ο ΓΕΝΙΚΟΣ ΓΡΑΜΜΑΤΕΑΣ ΠΕΡΙΦΕΡΕΙΑΣ ΔΥΤΙΚΗΣ ΕΛΛΑΔΑΣ

Έχοντας υπόψη:

- Το Ν. 3200/1955 περί διοικητικής αποκέντρωσης, όπως τροποποιήθηκε και συμπληρώθηκε μεταγενέστερα.
- Τις διατάξεις του Π.Δ. 39/1983 περί μεταβίβασης αρμοδιοτήτων του Υπουργού Δημ. Έργων στις Περιφερειακές Υπηρεσίες.
- Τις διατάξεις του άρθρου 66 του Ν. 1622/1986 «περί Τοπικής Αυτοδιοίκησης, Περιφερειακής Ανάπτυξης και δημοκρατικού προγραμματισμού» όπως αντικαταστάθηκε με τις διατάξεις της παρ. 5 του άρθρου 33 του Ν. 1832/1989.
- Τις διατάξεις του Ν.2503/1997 «Διοίκηση, οργάνωση, στελέχωση της Περιφέρειας, ρύθμιση θεμάτων για την Τοπική Αυτοδιοίκηση και άλλες διατάξεις».
- Την υπ' αριθμ. 33/1998 εγκύκλιο του ΥΠΕΧΩΔΕ «Αστυνόμευση ρεμάτων και συντήρηση αντιπλ/κών έργων».
- Το Ν. 3010/2002 «Εναρμόνιση του Ν. 1650/1986 με τις οδηγίες 97/11 Ε.Ε. και 96/61 Ε.Ε. διαδικασία οριοθέτησης και ρυθμίσεις θεμάτων για τα υδατορέματα και άλλες διατάξεις».

7. Την υπ' αριθμ. 9622/2.9.2002 απόφαση του Γεν. Γραμματέα Περιφέρειας Δυτικής Ελλάδας «περί αναθέσεως μέρους των αρμοδιοτήτων Γεν. Γραμματέα στο Διευθυντή Δημοσίων Έργων».

8. Το από 29.11.2004 απόσπασμα από το πρακτικό με αριθμ. 12/2004 της συνεδρίασης του Δημοτικού Συμβουλίου του Δήμου Μεσσήτιδος Ν. Αχαΐας (αρ. απόφασης 184/2004), που αποφασίζει ομόφωνα για την οριοθέτηση τμήματος του χειμάρρου Καλλιθέας Δ.Δ. Καλλιθέας Δήμου Μεσσήτιδος Ν. Αχαΐας, όπως αυτή φαίνεται στο Τοπογραφικό Διάγραμμα και την Υδρολογική - Υδραυλική μελέτη που συνέταξε η ΜΕΔΕ.

Β. Χριστόπουλος - Α. Αλεβίζος - Η. Κέντρος Ε.Ε. και θεώρησε η Δ/ση Τεχνικών Υπηρεσιών της Νομαρχιακής Αυτ/σης Αχαΐας.

9. Το υπ' αριθμ. Η. 10141/13.12.2004 έγγραφο της Δ.Τ.Υ.Ν. Αχαΐας με το οποίο μας διαβίβασε Τεχνική Έκθεση Υδρολογικής - Υδραυλικής και Περιβαλλοντικής μελέτης και Τοπογραφικό διάγραμμα, στο οποίο σημειώνονται με μπλε και κόκκινη γραμμή και τους αριθμούς 1, 2, 3, 4, 5, 6, 7, 8, 9, 10, 11, 12, 13, 14, 15, 16, 17, 18 και 19 οι οριογραμμές καθορισμού της οριοθέτησης τμήματος του χειμάρρου Καλλιθέας Δ.Δ. Καλλιθέας Δήμου Μεσσήτιδος Ν. Αχαΐας όπως τα παραπάνω ελέγχθηκαν και θεωρήθηκαν από την υπόψη Υπηρεσία (ΔΤΥΝ Αχαΐας), αποφασίζουμε:

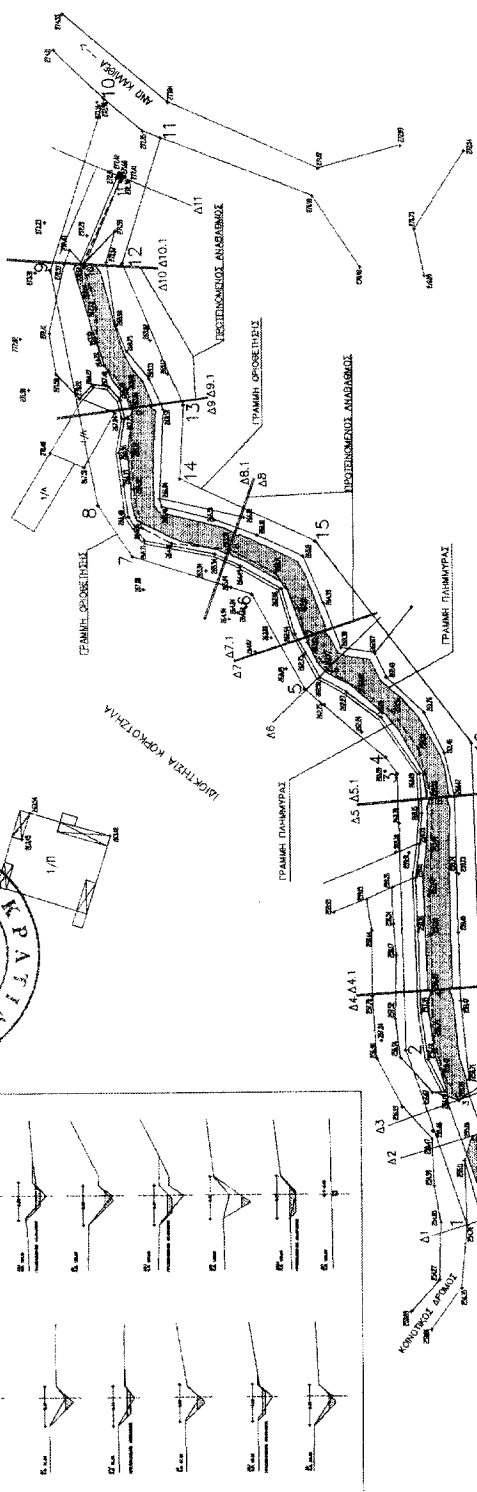
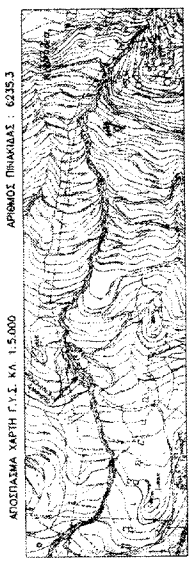
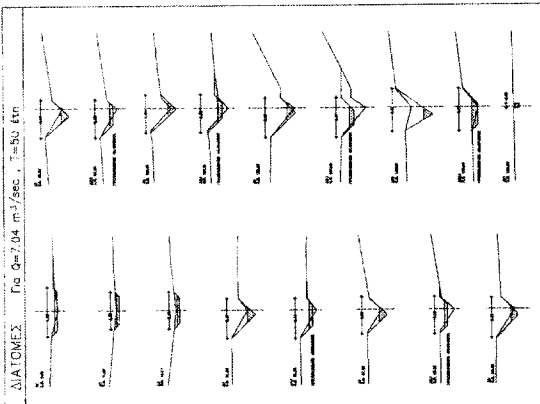
Εγκρίνουμε τον καθορισμό των οριογραμμών του τμήματος του χειμάρρου Καλλιθέας Δ.Δ. Καλλιθέας Δήμου Μεσσήτιδος Νομού Αχαΐας, που φαίνονται στο Τοπογραφικό διάγραμμα με μπλε και κόκκινη γραμμή και σημειώνονται με τους αριθμούς που αναγράφονται στην παραπάνω παράγραφο 9, όπως αυτές καθορίστηκαν από την Υδρολογική - Υδραυλική μελέτη που συντάχθηκε από την ΜΕΔΕ Β. Χριστόπουλος - Α. Αλεβίζος - Η. Κέντρος Ε.Ε., ελέγχθηκαν και θεωρήθηκαν από την Δ.Τ.Υ. Νομού Αχαΐας.

Η απόφαση αυτή να δημοσιευθεί στην Εφημερίδα της Κυβερνήσεως.

Πάτρα, 22 Δεκεμβρίου 2004

Ο Γενικός Γραμματέας Περιφέρειας
ΠΑΝΑΓΙΩΤΗΣ ΚΑΒΒΑΔΑΣ

ΕΚΚΡΙΝΕΤΑΙ
 12.198
 22-12-04
 ΓΡΑΜΜΑΤΕΙΑ Π.Δ.Ε.
 ΛΑΒΒΑΔΑΣ



ΜΕΛΕΤΗ ΟΡΙΘΜΕΤΗΣΗΣ
 ΤΜΗΜΑΤΟΣ ΧΕΙΜΑΡΡΟΥ ΚΑΛΛΙΒΕΑΣ
 Δ. Δ. ΚΑΛΛΙΒΕΑΣ
 ΤΟΥ ΔΗΜΟΥ ΜΕΣΣΑΠΙΔΟΣ
 ΣΤΗ ΒΕΣΗ ΙΔΙΟΚΤ. ΚΟΡΚΟΤΖΗΛΑ
 ΣΧΕΔΙΟ 1: ΟΡΙΖΟΝΤΙΟΓΡΑΦΙΑ
 ΚΛΙΜΑΚΑ 1:250

ΜΕΛΕΤΗΤΗΣ: ΔΡ. ΠΑΡΑΣΚΕΥΑΣ ΚΑΡΑΓΕΩΡΓΙΟΥ
 ΕΠΙΣΤΗΜΟΝΙΚΟ ΚΑΤΗΓΟΡΙΑ: ΔΕΛΤΑ
 ΕΠΙΣΤΗΜΟΝΙΚΟ ΚΑΤΗΓΟΡΙΑ: ΔΕΛΤΑ

ΚΟΡΥΦΕΣ ΟΡΙΘΜΕΤΗΣΗΣ

ΣΗΜΕΙΑ	X	Y
1	301413.18	4228107.60
2	301435.51	4228115.44
3	301472.37	4228116.33
4	301474.55	4228117.45
5	301486.47	4228122.44
6	301486.47	4228135.34
7	301501.73	4228150.62
8	301508.47	4228155.46
9	301508.47	4228155.46
10	301502.78	4228154.17
11	301557.47	4228166.77
12	301640.74	4228191.96
13	301521.73	4228144.17
14	301503.36	4228139.30
15	301503.36	4228139.30
16	301475.36	4228104.44
17	301439.97	4228108.42
18	301411.36	4228108.42
19	301410.49	4228098.62

ΤΟ ΤΕΧΝΙΚΟ ΕΡΓΑΣΙΟ ΕΚΔΕΙΤΑΙ ΜΟΝΟ ΜΕ ΤΗΝ ΠΑΡΟΥΣΑ ΣΦΡΑΓΙΣΤΙΚΗ ΣΥΜΦΩΝΑ ΜΕ ΤΟΝ ΚΑΝΟΝΑ ΕΠΙΣΤΗΜΟΝΙΚΗΣ ΠΡΑΚΤΙΚΗΣ Ε.Ε. Τ.Ε.Ε. ΕΠΙΣΤΗΜΟΝΙΚΗ ΕΝΩΣΗ ΜΗΧΑΝΙΚΩΝ ΚΑΙ ΜΗΧΑΝΙΚΩΝ Ε.Ε. ΟΔΟΣ ΣΥΝΔΕΣΗΣ Ε.Ο. ΠΑΤΜΗ-ΤΡΙΠΟΛΙΣ ΜΕ ΟΔΟΝ ΚΑΛΛΙΒΕΑΣ

Handwritten signature and stamp.

Αριθ. 12197

(2)

Έγκριση καθορισμού οριοθέτησης της ευρείας κοίτης τμήματος του Πηνειακού Λάδωνα Δήμου Πηνειάς Ν. Ηλείας.

Ο ΓΕΝΙΚΟΣ ΓΡΑΜΜΑΤΕΑΣ
ΠΕΡΙΦΕΡΕΙΑΣ ΔΥΤΙΚΗΣ ΕΛΛΑΔΑΣ

Έχοντας υπόψη:

1. Το Ν. 3200/1955 περί διοικητικής αποκέντρωσης, όπως τροποποιήθηκε και συμπληρώθηκε μεταγενέστερα.

2. Τις διατάξεις του Π.Δ. 39/1983 περί μεταβίβασης αρμοδιοτήτων του Υπουργού Δημ. Έργων στις Περιφερειακές Υπηρεσίες.

3. Τις διατάξεις του άρθρου 66 του Ν. 1622/1986 «περί Τοπικής Αυτοδιοίκησης, Περιφερειακής Ανάπτυξης και δημοκρατικού προγραμματισμού», όπως αντικαταστάθηκε με τις διατάξεις της παρ. 5 του άρθρου 33 του Ν. 1832/1989.

4. Τις διατάξεις του Ν.2503/1997 «Διοίκηση, οργάνωση, στελέχωση της Περιφέρειας, ρύθμιση θεμάτων για την Τοπική Αυτοδιοίκηση και άλλες διατάξεις».

5. Την υπ' αριθμ. 33/1998 εγκύκλιο του ΥΠΕΧΩΔΕ «Αστυνόμευση ρεμάτων και συντήρηση αντιπλ/κών έργων».

6. Το Ν. 3010/2002 «Εναρμόνιση του Ν.1650/1986 με τις οδηγίες 97/11 Ε.Ε. & 96/61 Ε.Ε. διαδικασία οριοθέτησης και ρυθμίσεις θεμάτων για τα υδατορέματα και άλλες διατάξεις».

7. Την υπ' αριθμ. 9622/2.9.2002 απόφαση του Γεν. Γραμματέα Περιφέρειας Δυτικής Ελλάδας «περί αναθέσεως μέρους των αρμοδιοτήτων Γεν. Γραμματέα στο Διευθυντή Δημοσίων Έργων».

8. Το από 1.10.2004 απόσπασμα από το πρακτικό με αριθμ. 11/2004 της συνεδρίασης του Δημοτικού Συμβουλίου του Δήμου Πηνειάς Ν. Ηλείας (αρ. απόφασης 153/2004), που αποφασίζει ομόφωνα για την οριοθέτηση

της ευρείας κοίτης τμήματος του Πηνειακού Λάδωνα Δήμου Πηνειάς Ν. Ηλείας, όπως αυτή φαίνεται στο Τοπογραφικό Διάγραμμα που συνέταξε ο Λουκάς Κατσιγιάννης, Αγρονόμος Τοπογράφος Μηχ/κός και την Τεχνική Έκθεση Υδρολογικών, Υδραυλικών και Περιβαλλοντικών στοιχείων που συνέταξε ο Αλέξανδρος Παπακώστας, Μηχανικός Μεταλλείων και θεώρησε η Δ/ση Τεχνικών Υπηρεσιών της Νομαρχιακής Αυτ/σης Ηλείας.

9. Το υπ' αριθμ. 8144/9.11.2004 έγγραφο της Δ/σης ΠΕΧΩ/Π.Δ.Ε. με το οποίο μας διαβίβασε το υπ' αριθμ. 7306/20.10.2004 έγγραφο της Δ.Τ.Υ.Ν.Α. Ηλείας το οποίο περιέχει Τεχνική Έκθεση Υδρολογικών, Υδραυλικών και Περιβαλλοντικών στοιχείων και Τοπογραφικό διάγραμμα στο οποίο σημειώνονται με τους αριθμούς Α1, Α2, Α3, Α4, Α5, Α6, Α7, Α8, Α9, Α10, Α11, Α12, Α13, Α14, Α15, Α16, Α17, Α18, Α19, Β1, Β2, Β3, Β4, Β5, Β6, Β7, Β8, Β9, Β10, Β11, Β12, Β13, Β14, Β15, Β16, οι οριογραμμές καθορισμού της οριοθέτησης της ευρείας κοίτης τμήματος του Πηνειακού Λάδωνα Δήμου Πηνειάς Ν. Ηλείας όπως αυτά ελέγχθηκαν και θεωρήθηκαν από την υπόψη Υπηρεσία (ΔΤΥ Ν. Ηλείας), αποφασίζουμε:

Εγκρίνουμε τον καθορισμό των οριογραμμών της ευρείας κοίτης τμήματος του Πηνειακού Λάδωνα Δήμου Πηνειός Ν. Ηλείας που φαίνονται στο Τοπογραφικό διάγραμμα και σημειώνονται με τους αριθμούς που αναγράφονται στην παραπάνω παράγραφο 9 όπως αυτές καθορίστηκαν από την Τεχνική Έκθεση Υδρολογικών, Υδραυλικών και Περιβαλλοντικών στοιχείων που συντάχθηκε από τον Αλέξανδρο Παπακώστα, Μηχανικό Μεταλλείων, ελέγχθηκαν και θεωρήθηκαν από την Δ.Τ.Υ. Νομού Ηλείας.

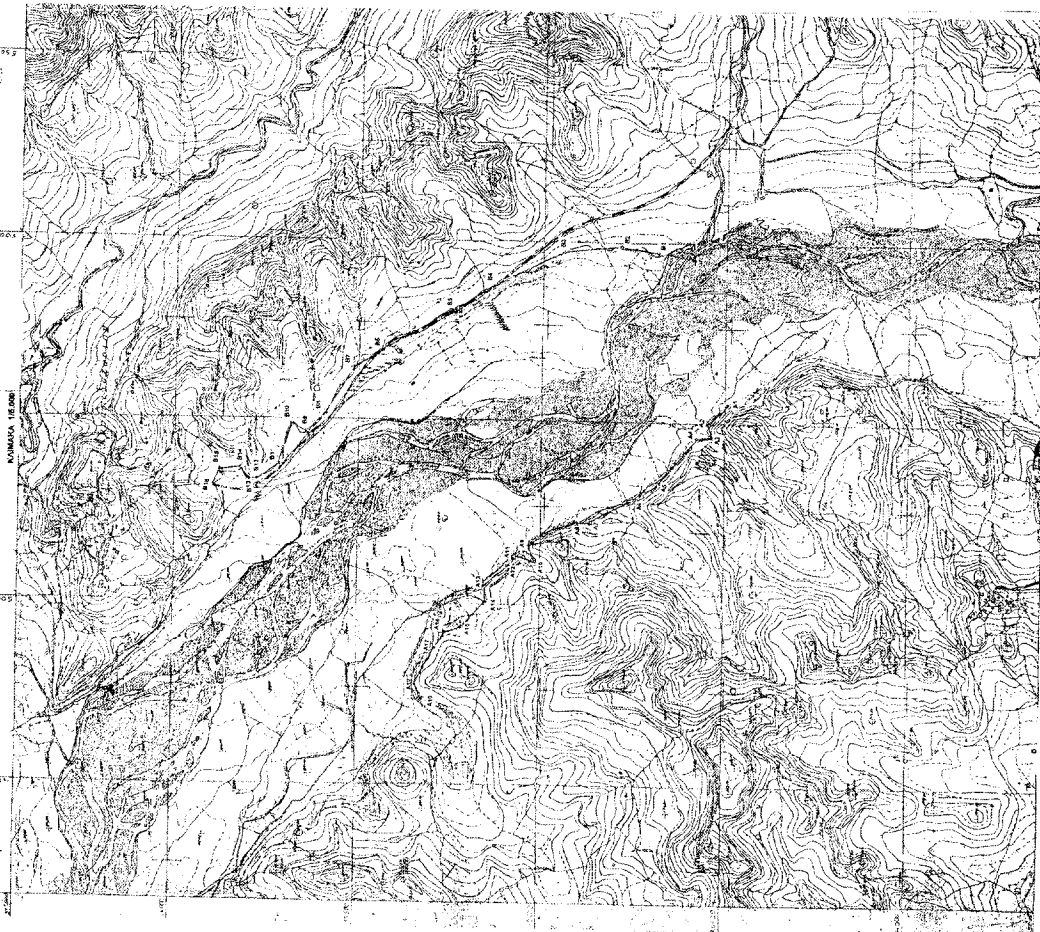
Η απόφαση αυτή να δημοσιευθεί στην Εφημερίδα της Κυβερνήσεως.

Πάτρα, 22 Δεκεμβρίου 2004

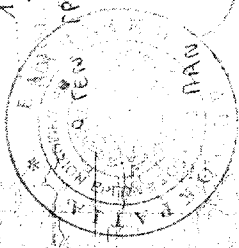
Ο Γενικός Γραμματέας Περιφέρειας
ΠΑΝΑΓΙΩΤΗΣ ΚΑΒΒΑΔΑΣ

ΕΘΝΙΚΟ ΓΥΠΟΓΡΑΦΕΙΟ
Για τεχνικούς λόγους στο σχεδιάγραμμα
 έγινε αλλαγή κατά ποσοστό 0,3 %

ΤΟΠΟΓΡΑΦΙΚΟ ΔΙΑΓΡΑΜΜΑ



ΕΓΚΡΙΝΕΤΑΙ
12.197
22-12-04
ΓΡΑΜΜΑΤΕΑΣ Π.Δ.Σ.
ΠΑΝ. ΚΑΒΒΑΔΑΣ



ΚΑΤΑΣΤΑΣΗ ΠΡΟΣΤΑΣΙΑΣ ΣΤΗΝ ΠΕΡΙΧΩΡΑ
ΤΗΣ ΠΡΟΣΤΑΣΙΑΣ ΤΗΣ ΠΡΟΣΤΑΣΙΑΣ ΤΗΣ ΠΡΟΣΤΑΣΙΑΣ
ΤΗΣ ΠΡΟΣΤΑΣΙΑΣ ΤΗΣ ΠΡΟΣΤΑΣΙΑΣ ΤΗΣ ΠΡΟΣΤΑΣΙΑΣ


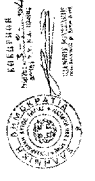
Α	Χ	Υ	Ζ	Α	Χ	Υ	Ζ
Α1	5208	14490	100	30	8795	14487	100,5
Α2	5202	14475	100	35	8785	14480	101
Α3	5202	14475	100	40	8775	14473	101,5
Α4	5202	14475	100	45	8765	14466	102
Α5	5202	14475	100	50	8755	14459	102,5
Α6	5202	14475	100	55	8745	14452	103
Α7	5202	14475	100	60	8735	14445	103,5
Α8	5202	14475	100	65	8725	14438	104
Α9	5202	14475	100	70	8715	14431	104,5
Α10	5202	14475	100	75	8705	14424	105
Α11	5202	14475	100	80	8695	14417	105,5
Α12	5202	14475	100	85	8685	14410	106
Α13	5202	14475	100	90	8675	14403	106,5
Α14	5202	14475	100	95	8665	14396	107
Α15	5202	14475	100	100	8655	14389	107,5
Α16	5202	14475	100	105	8645	14382	108
Α17	5202	14475	100	110	8635	14375	108,5
Α18	5202	14475	100	115	8625	14368	109
Α19	5202	14475	100	120	8615	14361	109,5
Α20	5202	14475	100	125	8605	14354	110
Α21	5202	14475	100	130	8595	14347	110,5
Α22	5202	14475	100	135	8585	14340	111
Α23	5202	14475	100	140	8575	14333	111,5
Α24	5202	14475	100	145	8565	14326	112
Α25	5202	14475	100	150	8555	14319	112,5
Α26	5202	14475	100	155	8545	14312	113
Α27	5202	14475	100	160	8535	14305	113,5
Α28	5202	14475	100	165	8525	14298	114
Α29	5202	14475	100	170	8515	14291	114,5
Α30	5202	14475	100	175	8505	14284	115

ΤΟΠΟΓΡΑΦΙΚΟ ΔΙΑΓΡΑΜΜΑ

ΚΑΤΑΣΤΑΣΗ ΠΡΟΣΤΑΣΙΑΣ ΣΤΗΝ ΠΕΡΙΧΩΡΑ
ΤΗΣ ΠΡΟΣΤΑΣΙΑΣ ΤΗΣ ΠΡΟΣΤΑΣΙΑΣ ΤΗΣ ΠΡΟΣΤΑΣΙΑΣ
ΤΗΣ ΠΡΟΣΤΑΣΙΑΣ ΤΗΣ ΠΡΟΣΤΑΣΙΑΣ ΤΗΣ ΠΡΟΣΤΑΣΙΑΣ

18 ΙΟΥΝΙΟΥ 2004

Ο ΕΠΙΤΑΓΕΣ ΜΕΤΡΗΣΕΩΝ
ΕΠΙΤΑΓΕΣ ΜΕΤΡΗΣΕΩΝ
ΕΠΙΤΑΓΕΣ ΜΕΤΡΗΣΕΩΝ



Αριθ. 8294

(3)

Επικύρωση καθορισμού οριογραμμών υδατορεμάτων στην περιοχή Δήμου Ευόσμου - Ν. Θεσσαλονίκης.

Ο ΓΕΝΙΚΟΣ ΓΡΑΜΜΑΤΕΑΣ
ΠΕΡΙΦΕΡΕΙΑΣ ΚΕΝΤΡΙΚΗΣ ΜΑΚΕΔΟΝΙΑΣ

Έχοντας υπόψη:

1. Τις διατάξεις του Ν. 1558/1985 «Κυβέρνηση και Κυβερνητικά όργανα».

2. Το Ν. 1622/1986 «Τοπική αυτοδιοίκηση. Περιφερειακή ανάπτυξη και δημοκρατικός προγραμματισμός».

3. Τις διατάξεις του Π.Δ. 71/1993 «Καθορισμός αρμοδιοτήτων που διατηρούνται από τον Υπουργό και τις Περιφερειακές Αρχές ή όργανα διανομαρχιακού επιπέδου της Γ.Γ. Δημ. Έργων του ΥΠΕΧΩΔΕ».

4. Τις διατάξεις του Ν. 2503/1997 «Διοίκηση, οργάνωση, στελέχωση της Περιφέρειας, ρύθμιση θεμάτων για την τοπική αυτοδιοίκηση και άλλες διατάξεις».

5. Την υπ' αριθμ. 5631/26.7.2000 απόφαση του Γενικού Γραμματέα Περιφέρειας Κεντρικής Μακεδονίας «Ορισμός εισηγητών και μεταβίβαση εξουσίας υπογραφής «Με εντολή Γενικού Γραμματέα» αποφάσεων, εγγράφων και άλλων πράξεων στον Γενικό Διευθυντή, στους Προϊσταμένους Διευθύνσεων κ.λ.π.».

6. Τις διατάξεις του άρθρου 6 του Ν. 880/1979, όπως τροποποιήθηκε με το άρθρο 5 του Ν. 3010/2002 (ΦΕΚ 91/τ.Α'/25.4.2002).

7. Το υπ' αριθμ. οικ. 12471/1.12.2004 έγγραφο της Δ/σης Τεχν.Υπηρεσιών Ν.Α. Θεσ/κης με το οποίο μας διαβίβασε προς επικύρωση τον φάκελο της υπόψη οριοθέτησης.

8. Την υπ' αριθμ. 07/10320/29.11.2004 απόφαση της Δ/σης Τεχν. Υπηρεσιών Ν.Α.Θεσ/κης για την έγκριση καθορισμού οριογραμμών υδατορεμάτων 1, 2 και 3 βόρεια Α' εσωτερικής Περιφερειακής οδού του Δήμου Ευόσμου και την απόληξη του χειμάρρου Ασημάκη, καθώς και τα αντίστοιχα τοπογραφικά διαγράμματα, υπό κλίμακα 1:1000 (σε τρία φύλλα), επί των οποίων καθορίστηκαν με κόκκινη γραμμή οι υπόψη οριογραμμές.

9. Την υπ' αριθμ. 714/2004 απόφαση του Δημοτικού Συμβουλίου Δήμου Ευόσμου, από την οποία προκύπτει, ότι το οικείο Δημοτικό Συμβούλιο γνωμοδότησε υπέρ της υπόψη οριοθέτησης.

Και επειδή:

Ο καθορισμός των υπόψη οριογραμμών έγινε σύμφωνα με τα προβλεπόμενα από τον ισχύοντα νόμο, αποφασίζουμε:

1. Την επικύρωση του καθορισμού οριογραμμών υδατορεμάτων 1, 2 και 3 βόρεια Α' εσωτερικής Περιφερειακής οδού του Δήμου Ευόσμου και την απόληξη του χειμάρρου Ασημάκη όπως αυτές εγκρίθηκαν με την απόφαση υπ' αριθμό 07/10320/29.11.2004 της Δ/σης Τεχνικών Υπηρεσιών Ν.Α. Θεσ/κης και εμφανίζονται με κόκκινη γραμμή σε τοπογραφικά διαγράμματα υπό κλίμακα 1:1000 (τρία φύλλα).

Η απόφαση αυτή να δημοσιευθεί στην Εφημερίδα της Κυβερνήσεως, μαζί με τα αντίστοιχα Τοπογραφικά διαγράμματα σε σμίκρυνση.

Θεσσαλονίκη, 21 Δεκεμβρίου 2004

Ο Γενικός Γραμματέας Περιφέρειας
ΓΕΩΡΓΙΟΣ ΤΣΙΟΤΡΑΣ

