



04002052302050008



ΕΦΗΜΕΡΙΣ ΤΗΣ ΚΥΒΕΡΝΗΣΕΩΣ

ΤΗΣ ΕΛΛΗΝΙΚΗΣ ΔΗΜΟΚΡΑΤΙΑΣ

ΤΕΥΧΟΣ ΤΕΤΑΡΤΟ

Αρ. Φύλλου 205

23 Φεβρουαρίου 2005

ΠΕΡΙΕΧΟΜΕΝΑ

ΑΠΟΦΑΣΕΙΣ

- Τροποποίηση των ορίων του οικισμού Μαυρομανδήλας 2, του Δ. Μεσσήτιδος Ν. Αχαΐας. 1
- Κήρυξη ως αναδασωτέας έκτασης εμβαδού εννέα κόμματα σαράντα τριών στρεμμάτων (9,43 στρεμ.) στη θέση «Αλευροπάρι» Δημοτικού Διαμερίσματος Χλωμοτιανών Περιφ. Δ. Μελιτειών Ν. Κέρκυρας. . 2
- Κίνηση της διαδικασίας σύνταξης της μελέτης «Γενικό Πολεοδομικό Σχέδιο Δήμου Λιβαδειάς» Νομού Βοιωτίας. 3
- Δωρεάν παραχώρηση εδαφικής λωρίδας σε κοινή χρήση για δημιουργία δημοτικού δρόμου στον οικισμό Αγίας Κυριακής του Δήμου Ναυπλίου. 4

ΑΠΟΦΑΣΕΙΣ

- Αριθ. οικ./1158 (1)
- Τροποποίηση των ορίων του οικισμού Μαυρομανδήλας 2, του Δ. Μεσσήτιδος Ν. Αχαΐας.
- Ο ΓΕΝΙΚΟΣ ΓΡΑΜΜΑΤΕΑΣ
ΠΕΡΙΦΕΡΕΙΑΣ ΔΥΤΙΚΗΣ ΕΛΛΑΔΟΣ
- Έχοντας υπόψη:
1. Το Ν.2503/97(ΦΕΚ 107 Α/30.5.1997) «Διοίκηση, οργάνωση, στελέχωση της Περιφέρειας, ρύθμιση θεμάτων για την τοπική αυτοδιοίκηση και άλλες διατάξεις».
 2. Τις διατάξεις του Ν. Δ/τος της 17.7.1923, όπως μεταγενέστερα τροποποιήθηκαν και συμπληρώθηκαν και ειδικότερα του άρθρου 3 αυτού.
 3. Το Ν. 1622/1986 (ΦΕΚ 92/14.7.1986) «Τοπ. Αυτοδ. Περιφ. Ανάπτυξη και Δημοκρατικός Προγραμματισμός».
 4. Το Ν. 2508/1997 (ΦΕΚ 124 Α'/13.6.1997), «Βιώσιμη οικιστική ανάπτυξη των πόλεων κλπ.», άρθρο 25, παρ. 9.α, σε συνδυασμό με το Ν. 2831/2000.

5. Τις διατάξεις του Ν. 2831/13.6.2000 (ΦΕΚ 140 Α'), άρθρο 29 αυτού «άσκηση αρμοδιοτήτων πολεοδομικού σχεδιασμού» όπως αντικαταστάθηκε με το άρθρο 10 του Ν. 3044/2002 (ΦΕΚ 197Α).

6. Την υπ' αριθμ. 1082 /13.2.2004 απόφαση Γεν./ Γραμματέα Π.Δ.Ε. και των Τροποποιητικών αυτής 2613/16.4.2004 και της 9073/14.12.2004 περί

7. Τις υπ' αριθμ. 1204/24.2.1999 (ΦΕΚ 266Β/29.3.1999) και 301 Γ.Γ./ 15.9.1998 (ΦΕΚ 1038/2.10. αποφάσεις Γ.Γ. της ΠΔΕ «μεταβίβαση εξουσίας προς υπογραφή»....

8. Το Ν. 1337/1983 σε συνδυασμό με την υπ' αριθμ. 5248/1995 απόφαση του ΣΤΕ και την εγκ. 15/96 του ΥΠΕΧΩΔΕ.

9. Το Π.Δ. της 24/4-3.5.1985 (ΦΕΚ 181 Δ) άρθρο 4 παραγρ. 1β εδάφιο πέμπτο.

10. Την υπ' αριθμ. 146/2002 απόφαση του Δημοτικού Συμβουλίου Μεσσήτιδος.

11. Όλα όσα ετέθησαν υπόψη του Περιφ. ΣΧΟΠ με τις υπ' αριθ. ΔΥ 5480/02/1.4.2003 και ΔΥ 5895/02/15.12.2004 εισηγήσεις της Δ/σης ΠΕΧΩ της Π.Δ.Ε..

12. Τη γνωμοδότηση του ΠΣΧΟΠ όπως διατυπώνεται στην παραγρ. 10 της από 3/16.12.2004 πράξεώς του.

13. Το γεγονός ότι με την παρούσα τροποποίηση ορίων δεν προκαλείται δαπάνη σε βάρος του κρατικού προϋπολογισμού και του οικείου ΟΤΑ., αποφασίζουμε:

Θετικά για την τροποποίηση των ορίων του οικισμού Μαυρομανδήλας 2, του Δ. Μεσσήτιδος Ν. Αχαΐας, σύμφωνα με το συνημμένο σχέδιο του οικισμού, επειδή από πλάνη δεν είχαν ενταχθεί κτίσματα νόμιμα προϋφιστάμενα του 1983.

Η απόφαση αυτή να δημοσιευθεί στην Εφημερίδα της Κυβερνήσεως.

Πάτρα, 10 Φεβρουαρίου 2005

Ο Γενικός Γραμματέας
ΠΑΝΑΓ. ΚΑΒΒΑΔΑΣ

Δ/ΝΣΗ ΠΕΡΙΦΕΡΕΙΑΚΩΝ ΔΡΑΣΕΩΝ & ΧΟΡΗΓΗΣΗΣ ΔΗΜ. ΕΡΓΩΝ

Συνολικά: 11.58/05

απόφαση με αριθμό προσηλωμένη στην οικία 2

Πάτρα, 22/02/2005

Ο Διευθ.

ΕΠΙΣΤΡΟΦΗ ΠΡΩΤΟΤΥΠΟΥ ΣΧΕΔΙΟΥ


Προ τελεσίκοπο λόγους στο σχεδιαστικό 5%

14/6/02

Από: Α/Σ

Με εντολή αριθμού

ΥΠΟΥΡΓΕΙΟ ΠΑΙΔΕΙΑΣ ΚΑΙ ΘΡΗΣΚΕΥΜΑΤΩΝ



Γραφείο Τεχνικών μελετών

ΣΩΤΗΡΗΣ ΑΡΓ. ΣΩΤΡΑΝΗΣ

ΠΟΛΙΤΙΚΟΣ ΜΗΧΑΝΙΚΟΣ

Γραφείο : Βουρβαχί 4 - τηλ. 276.180 - ΠΑΤΡΑ

ΒΕΡΑ ΣΧΕΔΙΟΥ

ΤΟΠΟΓΡΑΦΙΚΟ ΔΙΑΓΡΑΜΜΑ

ΠΡΟΤΥΠΟΤΗΤΕ ΟΡΙΩΝ ΟΙΚΙΩΝ ΜΑΥΡΟΚΑΥΔΙΝΑΣ 2

ΤΟΥ ΔΗΜΟΥ ΜΕΣΣΑΤΙΔΟΣ

ΒΕΡΟΦΗ ΣΧΕΔΙΟΥ

ΣΟΥΡΑΝΗΣ ΑΡΓ. ΣΩΤΗΡΗΣ

ΔΙΠΛΩΜΑΤΟΥΧΗ ΠΟΛΙΤΙΚΟΣ ΜΗΧΑΝΙΚΟΣ

ΜΕΛΟΣ Τ.Ε.Ε. Α.Μ. 43319

ΒΟΥΡΒΑΧΙ ΠΑΤΡΑ - ΤΗΛ. 2619-276.180

Α.Φ.Μ. 028924831 Δ.ΟΥ. Β' ΠΑΤΡΩΝ

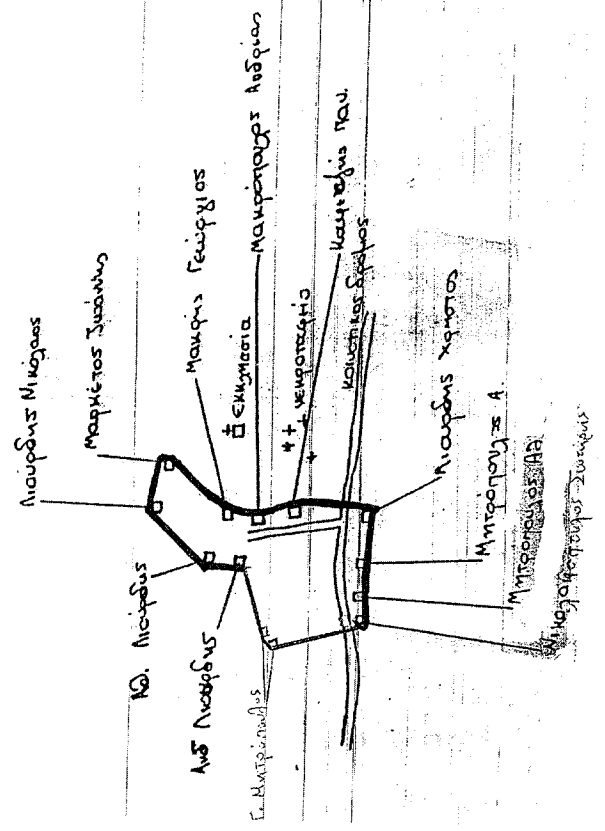
ΚΩΔΙΚΟΣ

1/500

ΗΜΕΡΟΜΗΝΙΑ

ΑΡΙΘΜΟΣ ΣΧΕΔΙΟΥ

Μαυροκαυδίνια 2



Αριθ. 1572

(2)

Κήρυξη ως αναδασωτέας έκτασης εμβαδού εννέα κόμμα σαράντα τριών στρεμμάτων (9,43 στρεμ.) στη θέση «Α-λευροπάρι» Δημοτικού Διαμερίσματος Χλωμοτιανών Περιφ. Δ. Μελιτειών Ν. Κέρκυρας.

Ο ΓΕΝΙΚΟΣ ΓΡΑΜΜΑΤΕΑΣ
ΠΕΡΙΦΕΡΕΙΑΣ ΙΟΝΙΩΝ ΝΗΣΙΩΝ

Έχοντας υπόψη:

Τις διατάξεις:

1. Του άρθρου 117 παρ. 3 του συντάγματος.
2. Του Ν. 3200/1955 περί διοικ/κής αποκέντρωσης όπως τροποποιήθηκε και συμπληρώθηκε μεταγενέστερα με το Ν.Δ. 532/1970.
3. Το Ν. 2503/30.5.1997 «Διοίκηση, οργάνωση, στελέχωση της Περιφέρειας κ.λ.π.».
4. Του Ν. 998/1979 «περί προστασίας των δασών κ.τ.λ.» και ειδικότερα:
 - α) του άρθρου 41 παρ. 1
 - β) του άρθρου 38 παρ. 1 όπως τροποποιήθηκαν μέχρι σήμερα.
5. Του Ν. 3208/2003.
6. Τις διαταγές του Υπουργείου Γεωργίας με αριθμ.:
 - α) 160417/1180/8.7.1980, β) 182447/3049/24.9.1980.
7. Την υπ' αριθμ. 1099/26.10.2004 δ/γή Υπ. Αγροτικής Ανάπτυξης και Τροφίμων.
8. Την υπ' αριθμ. 1284/2.2.2005 πρόταση της Δ/σης Δασών Κέρκυρας σχετικά με την κήρυξη ως αναδασωτέας της αναφερόμενης στο θέμα έκτασης αποφασίζουμε:

Κηρύσσουμε ως αναδασωτέα την παραπάνω δασικού χαρακτήρα έκταση εμβαδού εννέα κόμμα σαράντα τριών (9,43) στρεμμάτων. Η έκταση αυτή βρίσκεται στη θέση «Α-λευροπάρι» Δημοτικού Διαμερίσματος Χλωμοτιανών Περιφ.Δ. Μελιτειών Ν. Κέρκυρας, απεικονίζεται με στοιχεία (1,2,3,...,12,13,1) και (14,15,...,19,20.14) στο προσαρτημένο στην παρούσα απόφασή μας Τοπογρ. Διάγραμμα και έχει όρια:

ΒΟΡΕΙΑ: Δασικού χαρακτήρα έκταση και ελαιόκτημα.

ΝΟΤΙΑ: Δασικού χαρακτήρα έκταση.

ΑΝΑΤΟΑΙΚΑ: Χέρσος αγρός, ελαιόκτημα και δασικού χαρακτήρα έκταση.

ΔΥΤΙΚΑ: Δασικού χαρακτήρα έκταση.

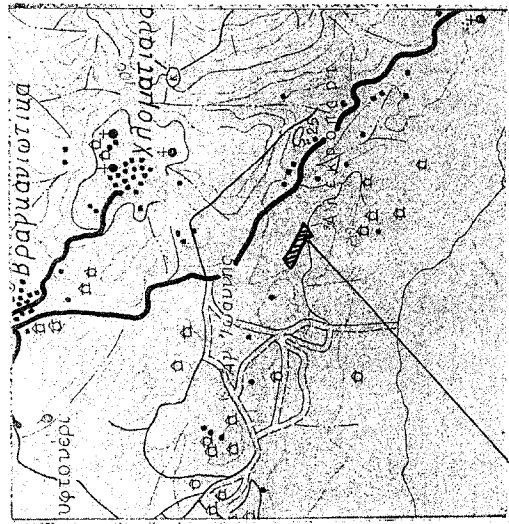
Σκοποί της κήρυξης της ανωτέρω έκτασης ως αναδασωτέας είναι η διατήρηση του δασικού χαρακτήρα αυτής, ο αποκλεισμός διάθεσής της για άλλη χρήση και η αποκατάσταση της καταστραφείσας από εκχέρσωση δασικής βλάστησης, αποτελούμενης από πουρνάρι, κουμαριά, σχοίνο και αγρίλι και η οποία διαπιστώθηκε στις 12.12.2004.

Η απόφαση αυτή να δημοσιευθεί στην Εφημερίδα της Κυβερνήσεως.

Κέρκυρα, 4 Φεβρουαρίου 2005

Ο Γενικός Γραμματέας Περιφέρειας
ΣΩΤΗΡΙΟΣ ΒΟΣΔΟΥ

ΧΑΡΤΗΣ ΠΡΟΣΑΝΑΤΟΛΙΣΜΟΥ
Κλίμακα 1:20000



Το παρόν ανήκει στην αριθμ. 15.12/4-2-05 απόφαση του Ε.Γ.Π.Π.Ν.

Α κούβια α.α.κ.α.α.α.α.
Κ.Σ.Κ.Κ.α.α. 4-2-05
Η Δίντοφ Δασών
ΚΕΡΚΗ-ΓΑΤΣΟΥΛΗ Ο.Π.
Δασολόγος

Θέση έκτασης που κυριολεκτικά ανυπόσταται

ΚΕΡΚΥΡΑ 4-2-05
ΓΕΝΙΚΟΣ ΓΡΑΜΜΑΤΕΑΣ ΠΕΡΙΦΕΡΕΙΑΣ ΙΟΝΙΩΝ ΝΗΣΩΝ

ΚΕΡΚΥΡΑ 3-2-05
ΕΛΕΓΧΘΗΚΕ Η ΔΙΝΤΟΦ ΔΑΣΩΝ

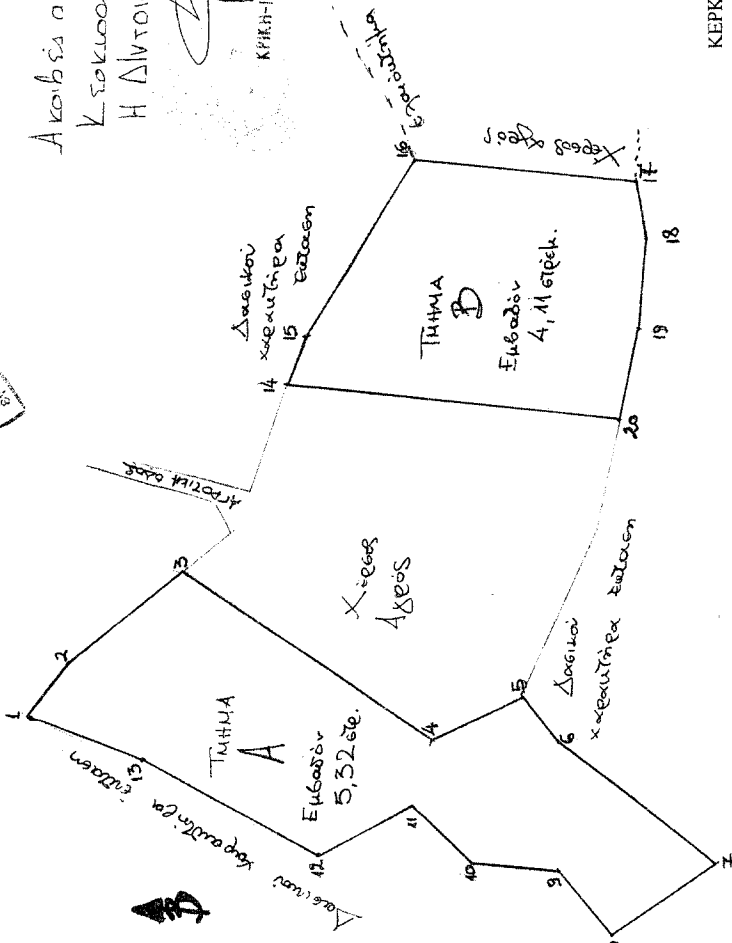
ΣΩΤΗΡΙΟΣ ΒΟΣΣΑΟΥ

ΚΡΙΚΗ-ΓΑΤΣΟΥΛΗ ΟΛΓΑ

Το τεμάχιο αυτό είναι 1% διπλασιασμένο από το αρχικό. ΕΠΙΣΤΡΟΦΗ ΤΩΝ ΕΚΤΑΣΕΩΝ ΣΤΟΝ ΑΡΧΙΚΟ ΜΕΓΕΘΟΣ

ΤΟΠΟΓΡΑΦΙΚΟ ΔΙΑΓΡΑΜΜΑ
Αναδασωτέας Έκτασης Εμβαδού 9,43 στρ. στη θέση «Αλευροστάρι» Δημοτικού Διαμερισματος Χλωμοσιανών Δήμου Μεγαλειτών Νομού Κέρκυρας.

ΚΑΙΜΑΚΑ 1:1000



ΥΠΟΜΕΝΗ
ΕΜΒΑΔΟΝ (1,2,3, ..., 12,13,14) και (14,15, ..., 19,20,14) = 9,43 στρ.
ΚΕΡΚΥΡΑ 3-2-05
Η ΣΥΝΤΑΚΤΗΣ

Αριθ. 5995/04

(3)

Κίνηση της διαδικασίας σύνταξης της μελέτης «Γενικό Πολεοδομικό Σχέδιο Δήμου Λιβαδειάς» Νομού Βοιωτίας.

Ο ΓΕΝΙΚΟΣ ΓΡΑΜΜΑΤΕΑΣ
ΠΕΡΙΦΕΡΕΙΑΣ ΣΤΕΡΕΑΣ ΕΛΛΑΔΑΣ

Έχοντας υπόψη:

1. Τις διατάξεις του άρθρου 3 (παρ. 1) του Ν. 1337/83 (ΦΕΚ 33Α) «Επέκταση των πολεοδομικών σχεδίων, οικιστική ανάπτυξη και σχετικές ρυθμίσεις».

2. Τις διατάξεις του άρθρου 4 (παρ. 10) του Ν. 2508/1997 (ΦΕΚ 124Α) «Βιώσιμη οικιστική ανάπτυξη των πόλεων και οικισμών της χώρας και άλλες διατάξεις».

3. Τον Ν. 2503/1997 (ΦΕΚ 107Α) «Διοίκηση, οργάνωση, στελέχωση της Περιφέρειας ρύθμιση θεμάτων για την τοπική αυτοδιοίκηση και άλλες διατάξεις».

4. Τις διατάξεις του άρθρου 29Α του Ν. 1558/1985 (ΦΕΚ 137Α) «Κυβέρνηση και Κυβερνητικά Όργανα» που προστέθηκε με το άρθρο 27 του Ν. 2081/1992 (ΦΕΚ 154Α) και τροποποιήθηκε με την παράγραφο 2α του άρθρου 1 του Ν. 2469/1997 (ΦΕΚ 38Α).

5. Την υπ' αριθμ. 90/2003 απόφαση του Δημοτικού Συμβουλίου του Δήμου Λιβαδειάς Νομού Βοιωτίας.

6. Την υπ' αριθμ. 1958/15.4.2004 απόφαση του Γενικού Γραμματέα Περιφέρειας Στερεάς Ελλάδας, περί ένταξης της πράξης για την ανάθεση εκπόνησης της μελέτης «Γενικό Πολεοδομικό Σχέδιο Δήμου Λιβαδειάς» στο Π.Ε.Π. 2000-2006 της Περιφέρειας Στερεάς Ελλάδας (μέτρο 3.5).

7. Την υπ' αριθμ. 2274/22.6.2004 απόφαση του Γενικού Γραμματέα Περιφέρειας Στερεάς Ελλάδας, για την έγκριση διάθεσης της πίστωσης ποσού 120.000 (ευρώ) σε βάρος της μελέτης της ΣΑΜΠ 056/3 με Κ.Α. 2004ΜΠ05630013 με τίτλο «Γενικό Πολεοδομικό Σχέδιο Δήμου Λιβαδειάς» Νομού Βοιωτίας.

8. Το υπ' αριθμ. 14922/17.11.2004 έγγραφο του Δήμου Λεβαδέων.

9. Το γεγονός ότι από τις κανονιστικές διατάξεις αυτής της απόφασης δεν προκαλείται δαπάνη σε βάρος του κρατικού προϋπολογισμού και του οικείου ΟΤΑ, αποφασίζουμε:

1. Την κίνηση της διαδικασίας σύνταξης της μελέτης «Γενικό Πολεοδομικό Σχέδιο Δήμου Λιβαδειάς» Νομού Βοιωτίας, για το σύνολο της εδαφικής περιφέρειας του ανωτέρω Δήμου, τα όρια του οποίου φαίνονται με κόκκινη γραμμή και διαγράμμιση στο σχετικό διάγραμμα κλίμακας 1/200.000, που θεωρήθηκε από τον προϊστάμενο της Δι.ΠΕ.ΧΩ. Περιφέρειας Στερεάς Ελλάδας και που αντίγραφό του σε φωτοσμίκρυνση δημοσιεύεται με την παρούσα απόφαση.

2. Η ισχύς της παρούσας απόφασης αρχίζει από τη δημοσίευσή της στην Εφημερίδα της Κυβερνήσεως.

Η απόφαση αυτή να δημοσιευθεί στην Εφημερίδα της Κυβερνήσεως.

Λαμία, 25 Ιανουαρίου 2005

Ο Γενικός Γραμματέας Περιφέρειας
ΚΩΝΣΤΑΝΤΙΝΟΣ ΕΞΑΡΧΟΣ

Αριθ. 5203/04

(4)

Δωρεάν παραχώρηση εδαφικής λωρίδας σε κοινή χρήση για δημιουργία δημοτικού δρόμου στον οικισμό Αγίας Κυριακής του Δήμου Ναυπλίου.

Ο ΝΟΜΑΡΧΗΣ ΑΡΓΟΛΙΔΑΣ

Έχοντας υπόψη:

1. Το Π.Δ. 30/1996 (ΦΕΚ 21 Α) «Κώδικας Νομαρχιακής Αυτοδιοίκησης».

2. Τον εσωτερικό οργανισμό οργάνωσης και λειτουργίας της Ν. Αυτ/σης Αργολίδας (ΦΕΚ 1810/Β/2001).

3. Τις διατάξεις του Π.Δ. της 24/31.5.1985 (ΦΕΚ 181Δ) «Όροι δόμησης οικισμών κάτω των 2000 κατοίκων» και ειδικότερα το άρθρο 6 αυτού.

4. Την υπ' αριθμ. 897/16.2.2003 αίτηση με το συνημμένο τοπογραφικό διάγραμμα κλιμ. 1:500 και το απόσπασμα χάρτη Γ.Υ.Σ. κλιμ. 1:5000 με τα όρια του οικισμού Αγ. Κυριακής που διαβιβάστηκε στην υπηρεσία μας με το υπ' αριθμ. 2677/9.8.2004 έγγραφο Δ/νοης ΠΕ.ΧΩ. Περιφ. Πελοπ., με την οποία αιτούνται την έγκριση δωρεάν παραχώρησης εδαφικής λωρίδας σε κοινή χρήση για δημιουργία δημοτικού δρόμου στον οικισμό Αγ. Κυριακής του Δ. Ναυπλίου (αίτηση Μαρίας, Γεωργίας Αναστασοπούλου και Δημοσθένη Δημάκη προς το Δήμο Ναυπλίου).

5. Την υπ' αριθμ. 117/2004 Απόφαση Δ.Σ. Ναυπλίου -ως και τις σχετικές της δημοσιοποιήσεις- με την οποία γνωμοδοτεί θετικά για την αιτούμενη παραχώρηση, καθώς και την υπ' αριθμ. 3401/21.6.2004 βεβαίωση Δημάρχου Ναυπλίου περί μη υποβολής ενστάσεων κατά αυτής.

6. Το υπ' αριθμ. 1643/27.1.2004 συμβόλαιο δωρεάς εν ζωή της Συμβολαιογράφου Άργους Κων/νας Γεωργ. Μπόμπου που μεταγράφηκε στο Υποθηκοφυλακείο Ναυπλίου με αριθμ. 94 στον Τόμο 630, το οποίο υπεβλήθη συμπληρωματικά από τους αιτούντες μετά το από 15.11.2004 έγγραφο της Δ.Π.Χ.Π.

7. Την υπ' αριθμ. οικ. 5115/2.12.2004 θετική εισήγηση της Δ.Π.Χ.Π. προς το Σ.Χ.Ο.Π. Ν. Αργολίδας.

8. Το υπ' αριθμ. 43/25/2.12.2004 απόσπασμα πρακτικού Σ.Χ.Ο.Π. Ν. Αργολίδας.

9. Το υπ' αριθμ. 1956/18.12.2004 συμβόλαιο παραχώρησης εδαφικού τμήματος σε κοινή χρήση της Συμβολαιογράφου Άργους Κων/νας Γεωργ. Μπόμπου που μεταγράφηκε στο Υποθηκοφυλακείο Ναυπλίου με αριθμ. 28 στον Τόμο 650, το οποίο υπεβλήθη συμπληρωματικά από τους αιτούντες μετά την παραπάνω Απόφαση του Σ.Χ.Ο.Π. Ν. Αργολίδας, αποφασίζουμε:

Άρθρο 1

Εγκρίνεται η δωρεάν παραχώρηση εδαφικής λωρίδας πλάτους 6,00μ. σε κοινή χρήση για δημιουργία δημοτικού δρόμου στον οικισμό Αγία Κυριακή του Δήμου Ναυπλίου στη θέση όπου αποτυπώνεται στο συνημμένο τοπογραφικό διάγραμμα κλιμ. 1: 500, το οποίο συνοδεύει την παρούσα Απόφαση και αποτελεί αναπόσπαστο μέρος αυτής.

Άρθρο 2

Η ισχύς της παρούσας αρχίζει από τη δημοσίευσή της στην Εφημερίδα της Κυβέρνησης.

Άρθρο 3

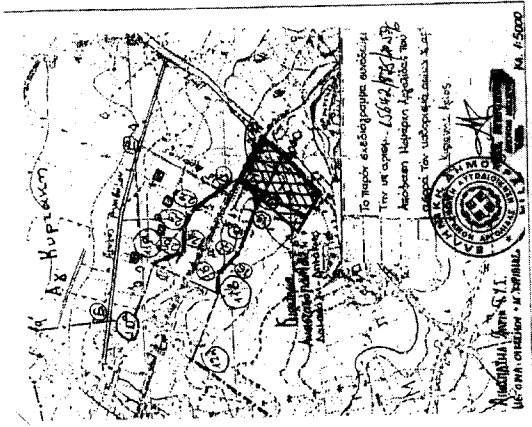
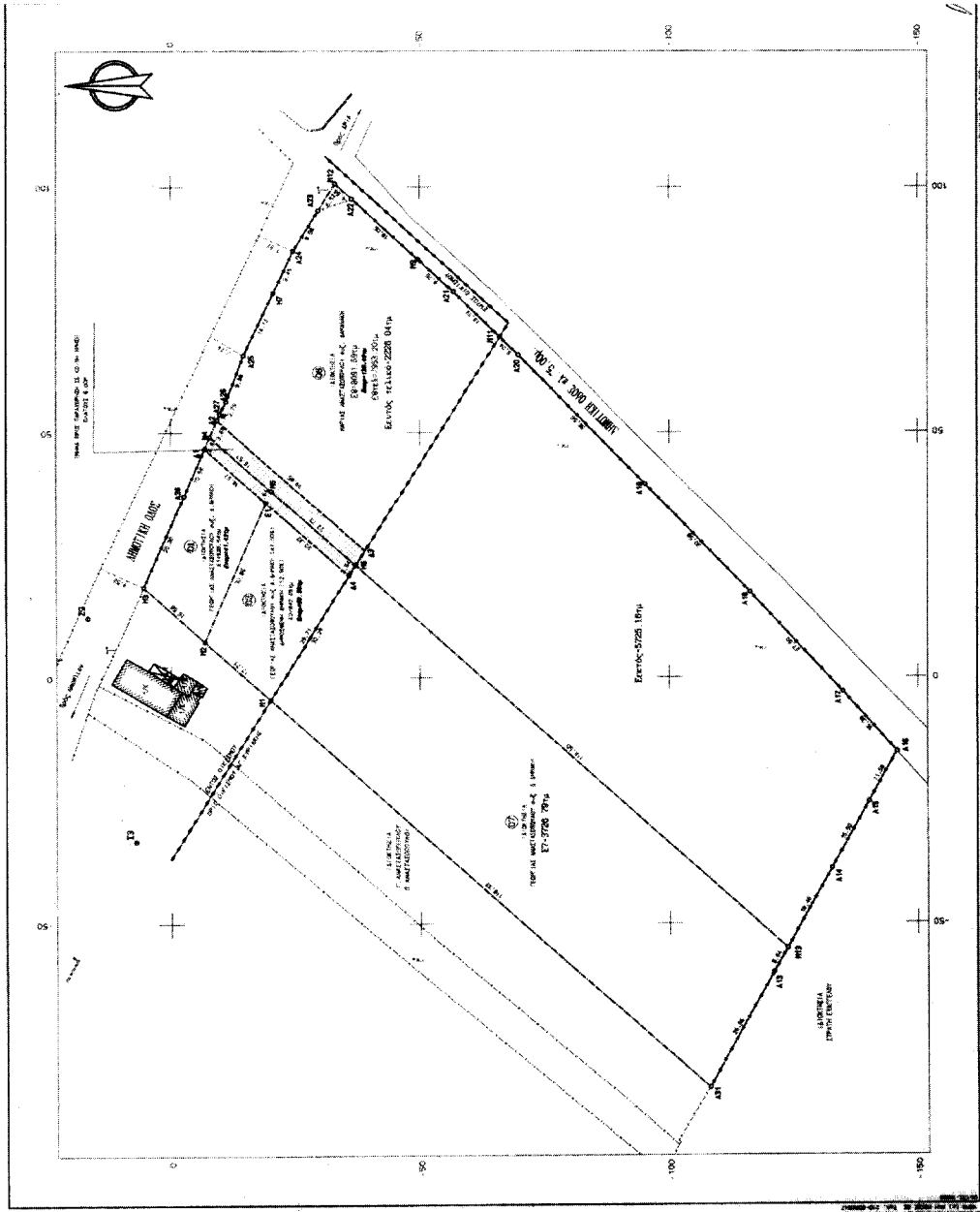
Από τις διατάξεις της παρούσας απόφασης δεν προκαλείται δαπάνη σε βάρος του κρατικού προϋπολογισμού.

Κατά της πράξης αυτής επιτρέπεται σε οποιονδήποτε έχει έννομο συμφέρον προσφυγή ενώπιον του Γενικού Γραμματέα Περιφέρειας Πελοποννήσου για παράβαση νόμου, μέσα σε αποκλειστική προθεσμία τριάντα (30) ημερών από τη δημοσίευση ή, αν η απόφαση δε δημοσιεύεται από την κοινοποίηση ή, διαφορετικά, αφότου έλαβε γνώση, σύμφωνα με το Ν. 2218/1994 (ΦΕΚ 90Α/13.6.1994).

Η απόφαση αυτή να δημοσιευθεί στην Εφημερίδα της Κυβερνήσεως.

Ναύπλιο, 2 Φεβρουαρίου 2005

Ο Νομάρχης
ΒΑΣΙΛΗΣ Ν. ΣΩΤΗΡΟΠΟΥΛΟΣ



ΟΡΓΑΝΙΣΜΟΣ ΟΙΚΙΣΜΟΥ ΕΛΤΟ ΤΩΝ 2000 ΕΥΤΟΙΧΩΝ
 για τον οποίο, σύμφωνα με το άρθρο 1011Α, § 1, της προαναφερθείσας
 και συμπληρωθεί με το π.δ. 14-2-1997 (ΦΕΚ 1023-1) της 23-2-1997 με το π.δ.
 20-8-1995 (ΦΕΚ 1813-1) της 30-8-1995 και με το π.δ. 25-4-1998 (ΦΕΚ 1813-1)
 της 26-5-1998,
 ΕΠΙΧΕΙΡΗΣΙΑΚΟ ΠΡΟΓΡΑΜΜΑ ΑΓ. ΑΓΡΙΑΝΗ ΠΡΙΑΣ
 ΕΠΙΧΕΙΡΗΣΙΑΚΟ ΠΡΟΓΡΑΜΜΑ ΑΓ. ΑΓΡΙΑΝΗ ΠΡΙΑΣ
 ΕΜΒΛΩΝ ΑΡΧΙΤΕΚΤΟΝΙΚΗΣ - 500 Τμ.
 Ένα εκτελεστικό έγγραφο της Δ.Α.Π. με σκοπό να μελετήσει με βάση τη μελέτη
 της Δ.Α.Π. σχετικά με την κατασκευή του έργου 21-1-1992 ΠΡ. (ΦΕΚ 1813-1).
 ΚΑΤΑΣΤΑΣΗ ΚΑΤΑΣΤΡΟΦΗΣ - 70%

ΣΥΜΠΛΗΡΩΣΗ ΜΟΡΦΩΣΗΣ
 από 0-100 % 1-1-6
 από 0-100 % 1-1-6
 από 0-100 % 1-1-6
 από 0-100 % 1-1-6
 Η ΣΥΜΠΛΗΡΩΣΗ ΜΟΡΦΩΣΗΣ ΕΠΙΧΕΙΡΗΣΙΑΚΟΥ ΠΡΟΓΡΑΜΜΑΤΟΣ ΚΑΙ ΠΡΟΓΡΑΜΜΑΤΟΣ
 ΚΑΤΑΣΤΑΣΗΣ ΚΑΤΑΣΤΡΟΦΗΣ ΚΑΙ ΠΡΟΓΡΑΜΜΑΤΟΣ ΑΓ. ΑΓΡΙΑΝΗ ΠΡΙΑΣ
 ΚΑΤΑΣΤΑΣΗΣ ΚΑΤΑΣΤΡΟΦΗΣ - 70% (12.00 π. 74 π. 207)
 Η Δ.Α.Π. οφείλει να είναι συνεπής με την προκήρυξη της Δ.Α.Π. σχετικά με τον
 τρόπο απόδοσης των έργων, και να εξασφαλίσει σε αυτήν βάση με ελάχιστο
 κόστος από 4.000, και να εξασφαλίσει από 100% το ποσό της μετ. ετήσιας
 για εκτέλεση του δημοπρατούμενου από καταμήνη για να είναι αποδοχηρή
 συνολικά, ελάχιστο ποσό 12.00 π.

ΜΑΡΤΙΑ Χ. 651/2/977
 Ο Υπουργός Ναυτιλίας και Υδατοδότησης, Διακ. Αγρ. Τοπογραφίας, Μετρώσεως, Ε.Μ.Ε.
 Το σκοπό του άρθρου 625 της ΕΠ.Μ. ΑΡΧΙΤΕΚΤΟΝΙΚΗΣ ΚΑΙ ΟΙΚΟΔΟΜΗΣΙΜΟ
 και συμπληρωθεί με το π.δ. 14-2-1997 (ΦΕΚ 1023-1) της 23-2-1997 με το π.δ.
 20-8-1995 (ΦΕΚ 1813-1) της 30-8-1995 και με το π.δ. 25-4-1998 (ΦΕΚ 1813-1)
 της 26-5-1998,
 ΕΠΙΧΕΙΡΗΣΙΑΚΟ ΠΡΟΓΡΑΜΜΑ ΑΓ. ΑΓΡΙΑΝΗ ΠΡΙΑΣ
 ΕΠΙΧΕΙΡΗΣΙΑΚΟ ΠΡΟΓΡΑΜΜΑ ΑΓ. ΑΓΡΙΑΝΗ ΠΡΙΑΣ
 ΕΜΒΛΩΝ ΑΡΧΙΤΕΚΤΟΝΙΚΗΣ - 500 Τμ.
 Ένα εκτελεστικό έγγραφο της Δ.Α.Π. με σκοπό να μελετήσει με βάση τη μελέτη
 της Δ.Α.Π. σχετικά με την κατασκευή του έργου 21-1-1992 ΠΡ. (ΦΕΚ 1813-1).
 ΚΑΤΑΣΤΑΣΗ ΚΑΤΑΣΤΡΟΦΗΣ - 70%

ΔΙΑΧΕΙΡΙΣΗ ΕΡΓΩΝ
 Το σκοπό του άρθρου 625 της ΕΠ.Μ. ΑΡΧΙΤΕΚΤΟΝΙΚΗΣ ΚΑΙ ΟΙΚΟΔΟΜΗΣΙΜΟ
 και συμπληρωθεί με το π.δ. 14-2-1997 (ΦΕΚ 1023-1) της 23-2-1997 με το π.δ.
 20-8-1995 (ΦΕΚ 1813-1) της 30-8-1995 και με το π.δ. 25-4-1998 (ΦΕΚ 1813-1)
 της 26-5-1998,
 ΕΠΙΧΕΙΡΗΣΙΑΚΟ ΠΡΟΓΡΑΜΜΑ ΑΓ. ΑΓΡΙΑΝΗ ΠΡΙΑΣ
 ΕΠΙΧΕΙΡΗΣΙΑΚΟ ΠΡΟΓΡΑΜΜΑ ΑΓ. ΑΓΡΙΑΝΗ ΠΡΙΑΣ
 ΕΜΒΛΩΝ ΑΡΧΙΤΕΚΤΟΝΙΚΗΣ - 500 Τμ.
 Ένα εκτελεστικό έγγραφο της Δ.Α.Π. με σκοπό να μελετήσει με βάση τη μελέτη
 της Δ.Α.Π. σχετικά με την κατασκευή του έργου 21-1-1992 ΠΡ. (ΦΕΚ 1813-1).
 ΚΑΤΑΣΤΑΣΗ ΚΑΤΑΣΤΡΟΦΗΣ - 70%

ΕΘΝΙΚΟ ΤΥΠΟΓΡΑΦΕΙΟ
 Για την έκδοση Αριθμός στο Ολοκλήρωμα
 είναι διαθέσιμο από το 1990 30, 50

ΣΥΜΠΛΗΡΩΣΗ ΜΟΡΦΩΣΗΣ		ΕΠΙΧΕΙΡΗΣΙΑΚΟ ΠΡΟΓΡΑΜΜΑ ΑΓ. ΑΓΡΙΑΝΗ ΠΡΙΑΣ	
ΕΠΙΧΕΙΡΗΣΙΑΚΟ ΠΡΟΓΡΑΜΜΑ ΑΓ. ΑΓΡΙΑΝΗ ΠΡΙΑΣ	ΕΠΙΧΕΙΡΗΣΙΑΚΟ ΠΡΟΓΡΑΜΜΑ ΑΓ. ΑΓΡΙΑΝΗ ΠΡΙΑΣ	ΕΠΙΧΕΙΡΗΣΙΑΚΟ ΠΡΟΓΡΑΜΜΑ ΑΓ. ΑΓΡΙΑΝΗ ΠΡΙΑΣ	ΕΠΙΧΕΙΡΗΣΙΑΚΟ ΠΡΟΓΡΑΜΜΑ ΑΓ. ΑΓΡΙΑΝΗ ΠΡΙΑΣ
197	198	199	200
201	202	203	204
205	206	207	208
209	210	211	212
213	214	215	216
217	218	219	220
221	222	223	224
225	226	227	228
229	230	231	232
233	234	235	236
237	238	239	240
241	242	243	244
245	246	247	248
249	250	251	252
253	254	255	256
257	258	259	260
261	262	263	264
265	266	267	268
269	270	271	272
273	274	275	276
277	278	279	280
281	282	283	284
285	286	287	288
289	290	291	292
293	294	295	296
297	298	299	300

ΤΡΟΠΟΣ ΠΡΟΣΤΑΣΙΑΣ ΕΙΣΙΣΤΗΡΙΩΝ
 ΟΡΘΟΓΡΑΦΙΑΣ ΚΑΡΤΕΣ ΚΑΡΤΕΣ

ΤΕΧΝΙΚΟ ΓΡΑΦΕΙΟ ΜΕΛΕΤΩΝ
Ν.Ε. Μανυλαδάκης & Συνεργάτες
 ΚΑΤΑΣΤΑΣΗ ΚΑΤΑΣΤΡΟΦΗΣ ΚΑΙ ΠΡΟΓΡΑΜΜΑΤΟΣ ΑΓ. ΑΓΡΙΑΝΗ ΠΡΙΑΣ

Επικοινωνία: 1-811-0111 / 212 20
 Τηλ: 2705 6178 / φαξ: 2705 6283
 Email: omni@tecm.gr

ΕΠΙΧΕΙΡΗΣΙΑΚΟ ΠΡΟΓΡΑΜΜΑ ΑΓ. ΑΓΡΙΑΝΗ ΠΡΙΑΣ
 ΓΕΩΡΓΙΑ ΑΝΑΣΤΑΣΟΠΟΥΛΟΥ ΟΥΣ, Δ. ΔΗΜΑΚΗ
 ΜΑΡΙΑ ΑΝΑΣΤΑΣΟΠΟΥΛΟΥ ΟΥΣ, ΕΜΜ. ΔΑΜΑΝΑΚΗ

ΕΡΓΟ
 ΠΑΡΑΧΩΡΗΣΗ ΕΛΑΦΙΝΩΝ ΑΡΧΙΤΕΚΤΟΝΙΚΩΝ ΣΕ ΚΟΙΝΗ ΚΡΗΣΗ

ΘΕΣΗ
 ΕΝΤΟΣ ΟΡΙΩΝ ΟΙΚΙΣΜΟΥ ΑΓ. ΚΥΡΙΑΚΗΣ ΑΡΙΑΣ

ΣΕΛΑ ΣΥΜΒΑΤΗ
 ΤΙΜΗ ΕΡΓΟΥ: 1.05-26
 ΚΑΤΙΜΑΚΑ: 1.600

ΧΡΟΝΟΣ ΜΕΛΕΤΗΣ: ΙΑΝΟΥΑΡΙΟΣ 2005

ΕΡΩΤΗΣΕΙΣ ΚΑΙ ΑΠΑΝΤΗΣΕΙΣ

ΝΙΚΟΣ ΕΜΜ. ΜΑΝΙΑΔΑΚΗΣ
 ΠΡΟΕΔΡΟΣ ΜΕΤΕΩΡΟΛΟΓΙΚΗΣ ΕΠΙΧΕΙΡΗΣΙΑΚΗΣ
 ΕΜΜ. ΔΑΜΑΝΑΚΗ
 ΕΠΙΧΕΙΡΗΣΙΑΚΟ ΠΡΟΓΡΑΜΜΑ ΑΓ. ΑΓΡΙΑΝΗ ΠΡΙΑΣ

ΝΙΚΟΣ ΕΜΜ. ΜΑΝΙΑΔΑΚΗΣ
 ΠΡΟΕΔΡΟΣ ΜΕΤΕΩΡΟΛΟΓΙΚΗΣ ΕΠΙΧΕΙΡΗΣΙΑΚΗΣ
 ΕΜΜ. ΔΑΜΑΝΑΚΗ
 ΕΠΙΧΕΙΡΗΣΙΑΚΟ ΠΡΟΓΡΑΜΜΑ ΑΓ. ΑΓΡΙΑΝΗ ΠΡΙΑΣ

ΧΡΗΣΤΟΣ ΜΑΝΙΑΔΑΚΗΣ