



04002152502050008



# ΕΦΗΜΕΡΙΣ ΤΗΣ ΚΥΒΕΡΝΗΣΕΩΣ

## ΤΗΣ ΕΛΛΗΝΙΚΗΣ ΔΗΜΟΚΡΑΤΙΑΣ

ΤΕΥΧΟΣ ΤΕΤΑΡΤΟ

Αρ. Φύλλου 215

25 Φεβρουαρίου 2005

### ΠΕΡΙΕΧΟΜΕΝΑ

#### ΑΠΟΦΑΣΕΙΣ

Κήρυξη ως αναδασωτέας έκτασης εμβαδού 3.990,00 τ.μ. στη θέση "Αρνη" Δήμου Υδρούσας της Νήσου Άνδρου, Ν. Κυκλάδων.....	1
Τροποποίηση ρυμοτομικού σχεδίου στο Ο.Τ. 349 του Δήμου Χαϊδαρίου (οδός Ιθάκης).....	2
Τροποποίηση εγκεκριμένου Σχεδίου Πόλεως Δ. Πατρέων ΟΤ1815°.....	3

#### ΑΠΟΦΑΣΕΙΣ

Αριθ. 2640/03	(1)
Κήρυξη ως αναδασωτέας έκτασης εμβαδού 3.990,00 τ.μ. στη θέση "Αρνη" Δήμου Υδρούσας της Νήσου Άνδρου, Ν. Κυκλάδων.	

#### Ο ΓΕΝΙΚΟΣ ΓΡΑΜΜΑΤΕΑΣ ΠΕΡΙΦΕΡΕΙΑΣ ΝΟΤΙΟΥ ΑΙΓΑΙΟΥ

Έχοντας υπόψη:

1. Τις διατάξεις του Ν.2503/1997 (ΦΕΚ 107/τ. Α' 30.5.1997), "Διοίκηση, οργάνωση, στελέχωση της Περιφέρειας, ρύθμιση θεμάτων για την τοπική αυτοδιοίκηση και άλλες διατάξεις".
2. Τις διατάξεις της παρ. 3, του άρθρου 117 του Συντάγματος.
3. Τις διατάξεις των άρθρων 37, 38, και 41 του Ν.998/1979 (ΦΕΚ 289/τ.Α'/29.12.1979), "Περί προστασίας των δασών και των δασικών εν γένει εκτάσεων της Χώρας".

4. Τις διατάξεις του άρθρου 120, του Ν.1892/1990 (ΦΕΚ 101/τ. Α'/31.7.1990).

5. Τις υπ' αριθμ. 160417/1180/8.7.1980 και 182447/3049/24.9.1980 εγκύκλιες δγές και αποφάσεις του Υπουργείου Γεωργίας, που αναφέρονται στο εν λόγω θέμα.

6. Την υπ' αριθμ. 427/10.6.2003 εισήγηση αρμοδίων υπαλλήλων της υπηρεσίας μας για κήρυξη της εν λόγω έκτασης ως αναδασωτέας, επειδή αυτή χρειάζεται απόλυτη προστασία ώστε να αποφευχθεί η διάβρωση και η απόπλυση του εδάφους αλλά και η αλλαγή χρήσης αυτής και να υποβοηθηθεί η φυσική αναγέννηση ώστε να επαυδαδημιουργηθεί η δασική βλάστηση.

7. Την από 16.12.2003 έκθεση φωτοερμηνείας αρμοδίων υπαλλήλου της υπηρεσίας μας.

8. Την σύμφωνη γνώμη της Δνσης Δασών της Περιφέρειας Ν. Αιγαίου, αποφασίζουμε:

Κηρύσσουμε ως αναδασωτέα με σκοπό τη Φυσική αναγέννηση και την απόλυτη προστασία της Δασικής μορφής έκτασης (παρ. 2 και 3, του άρθρου 3 του Ν.998/1979, όπως προκύπτει από την εισήγηση αρμοδίων υπαλλήλων μας), που καταστράφηκε από παράνομη εκχέρσωση, συνολικού εμβαδού Ε=3.990,00 τ.μ./που βρίσκεται στη θέση "Αρνη", Δήμου Υδρούσας, της Νήσου Άνδρου, Ν. Κυκλάδων. Τα όρια της εν λόγω έκτασης προσδιορίζονται στο απόσπασμα τοπογραφικής πινακίδας Γ.Υ.Σ. (αρ. φύλλου χάρτη 6566.3) κλίμακας 1:5.000, το οποίο αποτελεί αναπόσπαστο μέρος της παρούσης.

Η απόφαση αυτή να δημοσιευθεί στην Εφημερίδα της Κυβερνήσεως.

Ερμούπολη, 10 Φεβρουαρίου 2005

Ο Γενικός Γραμματέας Περιφέρειας  
ΧΑΡΑΛΑΜΠΟΣ ΚΟΚΚΙΝΟΣ

ΕΛΛΗΝΙΚΗ ΔΗΜΟΚΡΑΤΙΑ  
ΠΕΡΙΦΕΡΕΙΑ ΝΟΤΙΟΥ ΑΙΓΑΙΟΥ  
Δ/ΝΣΗ ΔΑΣΩΝ Ν. ΚΥΚΛΑΔΩΝ

ΥΠΟΜΝΗΜΑ



ΔΑΣΙΚΗΣ ΜΟΡΦΗΣ ΕΚΤΑΣΗ ΕΜΒΑΔΟΥ 3.990,00 τ.μ.,  
ΣΤΗ ΘΕΣΗ "ΔΡΗΝΗ", ΔΗΜΟΥ ΥΑΡΟΥΣΑΣ ΝΗΣΟΥ  
ΑΝΑΡΟΥ ΠΟΥ ΚΑΤΑΣΤΡΑΦΗΚΕ ΑΠΟ ΕΚΚΕΡΣΕΩΝ -  
ΚΑΤΑΣΤΡΟΦΗ ΔΑΣΙΚΗΣ ΒΛΑΣΤΗΣΗΣ

Ερμούπολη, 04-02-2005

Ο ΣΥΝΤΑΚΤΗΣ

*[Signature]*  
ΠΑΠΙΠΟΥΦΑΟΣ ΠΑΝΑΓΙΩΤΗΣ  
ΔΑΣΟΛΟΓΟΣ

ΕΘΝΙΚΟ ΤΥΠΟΓΡΑΦΕΙΟ  
Για τεχνικούς λόγους στο σχεδιάγραμμα  
έγινε σμίκρυνση κατά ποσοστό %

ΘΕΩΡΗΘΗΚΕ  
Και συνοδεύει την αρ.πρ. 2640/03/05 απόφασή μας

Ερμούπολη, 10/02/05

Ο Γ. Γ. ΠΕΡΙΦΕΡΕΙΑΣ Ν. ΑΙΓΑΙΟΥ



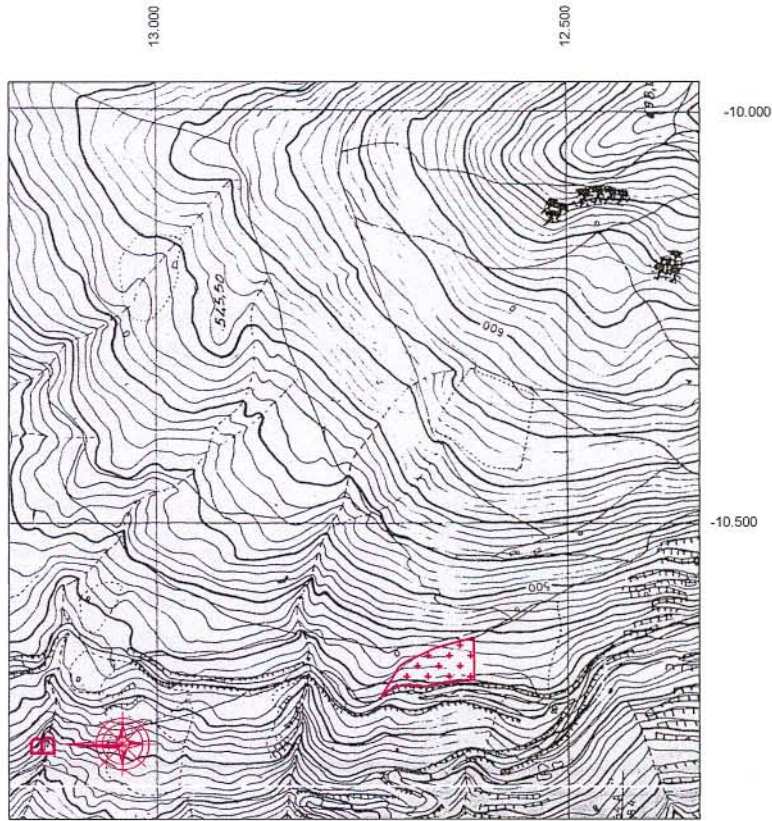
ΧΑΡΑΛΑΜΠΟΣ ΚΟΚΚΙΝΟΣ

Ο Δ/ΝΤΗΣ ΔΑΣΩΝ



ΓΕΩΡΓΙΟΣ ΓΚΟΥΝΤΟΥΦΑΣ  
ΔΑΣΟΛΟΓΟΣ

ΑΠΟΣΠΑΣΜΑ ΤΟΠΟΓΡΑΦΙΚΗΣ ΠΙΝΑΚΙΔΑΣ Γ.Υ.Σ.  
ΑΡΙΘΜΟΣ ΦΥΛΛΟΥ ΧΑΡΤΗ 6586.3  
ΚΛΙΜΑΚΑ 1:5.000



Αριθ. οικ. 2440/173/05

(2)

Τροποποίηση ρυμοτομικού σχεδίου στο Ο.Τ. 349  
του Δήμου Χαϊδαρίου (οδός Ιθάκης).

## Ο ΝΟΜΑΡΧΗΣ ΑΘΗΝΩΝ

Έχοντας υπόψη:

1) Τις διατάξεις των αρ. 3 και 70 του από 17.7.1923 Δ/τος όπως μεταγενέστερα έχουν τροποποιηθεί και συμπληρωθεί.

2) Τις διατάξεις των άρθρων 152 και 154 του από 14/27.7.1999 Π.Δ/τος "Κώδικας Βασικής Πολεοδομικής Νομοθεσίας" (ΦΕΚ 580 Δ').

3) Τις διατάξεις του Π.Δ/τος 30/1996 "Κώδικας Νομαρχιακής Αυτ/σης" όπως τροποποιήθηκε και ισχύει σήμερα.

4) Τις διατάξεις του Ισχύοντος Οργανισμού Εσωτερικής Λειτουργίας της Νομαρχίας Αθηνών (ΦΕΚ 724B/6.6.2003).

5) Τις διατάξεις του Ν.3044/2002 (ΦΕΚ 197<sup>Α</sup>/28.8.2002) και ειδικότερα το άρθρο 10.

6) Την υπ' αριθμ. 2936/2004 απόφαση Νομάρχη Αθηνών.

7) Τις υπ' αριθμ. 286/2004 και 474/2004 απόφαση του Δημοτικού Συμβουλίου Χαϊδαρίου.

8) Την με αριθμ. 15/2004 (θέμα 7<sup>ο</sup> της 20.10.2004) γνωμοδότηση του ΣΧΟΠ Νομαρχιακού Τομέα Δυτ. Αθήνας.

9) Το γεγονός ότι από τις διατάξεις αυτής της απόφασης δεν προκαλείται δαπάνη σε βάρος του κρατικού προϋπολογισμού και του προϋπολογισμού του Δήμου.

10) Τα νόμιμα δικαιολογητικά που περιέχονται εντός του φακέλου, αποφασίζουμε:

Την τροποποίηση του ρυμοτομικού σχεδίου Δήμου Χαϊδαρίου στο Ο.Τ. 349 με την έγκριση της οδού η οποία ευρίσκεται εντός αυτού και την επιβολή προκηπίου (πρασινιάς) 3.00 μέτρων, όπως αναλυτικά φαίνεται στο τοπογραφικό διάγραμμα σε κλίμακα 1:500 που συνοδεύει αυτή την απόφαση.

Κατά της απόφασης αυτής επιτρέπεται η υποβολή προσφυγής στο Γ.Γ.Περιφέρειας μόνο για παράβαση νόμου, σύμφωνα με τις διατάξεις του άρθρου 69 του Π.Δ. 30/1996 (ΦΕΚ 21Α/1996) όπως τροποποιήθηκε και ισχύει σε προθεσμία τριάντα (30) ημερών από τη δημοσίευση στην εφημερίδα της Κυβέρνησης.

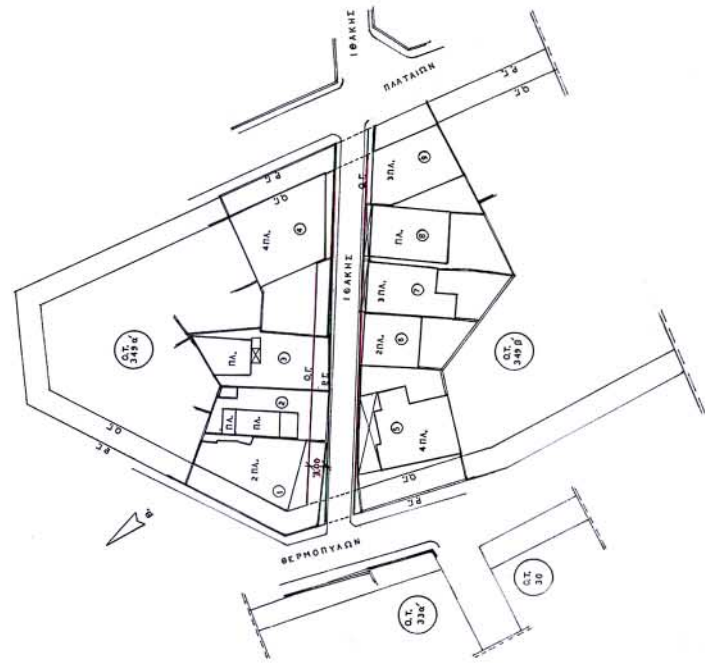
Η ισχύς της παρούσας απόφασης αρχίζει από την ημερομηνία δημοσίευσης στην Εφημερίδα της Κυβερνήσεως.

Η απόφαση αυτή να δημοσιευθεί στην Εφημερίδα της Κυβερνήσεως.

Αιγάλεω, 8 Φεβρουαρίου 2005

Ο Νομάρχης  
Ι. ΣΓΟΥΡΟΣ

ΔΙΟΓΜΑΤΟΣ ΠΛΑΝΟΤΟΜΟΝΟΥ  
Σκ.: 1:5000



**ΝΟΜΑΡΧΙΑΚΗ ΑΥΤΟΔΙΟΙΚΗΣΗ ΛΑΡΙΣΣΗΣ - ΠΕΡΑΙΑΣ**  
**ΝΟΜΑΡΧΙΑ ΛΑΡΙΣΣΗΣ**  
**ΤΜΗΜΑ ΠΟΛΙΤΕΥΜΑΤΩΝ ΚΑΙ ΣΧΕΔΙΑΣΜΟΥ**

---

**ΥΠΟΠΟΙΗΣΗ ΤΟΥ ΡΥΘΟΤΟΜΙΚΟΥ ΣΧΕΔΙΟΥ ΤΟΥ ΔΗΜΟΥ**  
**ΧΑΓΙΔΑΡ ΙΟΥ**

---

Το παρόν συντάσσεται την υπ' αριθμ. 24446/11/05 απόφαση Νομάρχη που αφορά την έγκριση της απόφασης των δημοτικών συμβουλίων των δημοτικών διαμερισμάτων της Κοινοότητας

ΧΑΓΙΔΑΡ ΙΟΥ  
 ΔΙΟ. ΟΤ 3415

Αθήνα, 8.12.2005  
 Ο ΝΟΜΑΡΧΗΣ  
 Ι. ΕΛΟΥΡΑΣ

ΕΘΝΙΚΟ ΤΥΡΟΣΦΑΙΡΙΟ  
 Για ΤΥΡΟΣΦΑΙΡΙΑ ΔΑΦΝΟΦΑΝΕΣ  
 ΠΥΛΕ ΟΜΟΛΟΓΗΣΗ ΚΑΤΑ ΠΑΡΑΓΡ. 3.8. 96

Για εν συνεχεία  
 Αθήνα 5-8-2005

ΚΑΤ' ΕΚΚΑΤΑΣΤΑΣΙΑΣ	ΑΝΤΙΣΤΟΙΧΟ	ΕΠΙΧΕΙΡΗΣΙΑΚΟ	ΕΠΙΧΕΙΡΗΣΙΑΚΟ
1	ΕΠΙΧΕΙΡΗΣΙΑΚΟ	ΕΠΙΧΕΙΡΗΣΙΑΚΟ	ΕΠΙΧΕΙΡΗΣΙΑΚΟ
2	ΕΠΙΧΕΙΡΗΣΙΑΚΟ	ΕΠΙΧΕΙΡΗΣΙΑΚΟ	ΕΠΙΧΕΙΡΗΣΙΑΚΟ
3	ΕΠΙΧΕΙΡΗΣΙΑΚΟ	ΕΠΙΧΕΙΡΗΣΙΑΚΟ	ΕΠΙΧΕΙΡΗΣΙΑΚΟ
4	ΕΠΙΧΕΙΡΗΣΙΑΚΟ	ΕΠΙΧΕΙΡΗΣΙΑΚΟ	ΕΠΙΧΕΙΡΗΣΙΑΚΟ
5	ΕΠΙΧΕΙΡΗΣΙΑΚΟ	ΕΠΙΧΕΙΡΗΣΙΑΚΟ	ΕΠΙΧΕΙΡΗΣΙΑΚΟ
6	ΕΠΙΧΕΙΡΗΣΙΑΚΟ	ΕΠΙΧΕΙΡΗΣΙΑΚΟ	ΕΠΙΧΕΙΡΗΣΙΑΚΟ
7	ΕΠΙΧΕΙΡΗΣΙΑΚΟ	ΕΠΙΧΕΙΡΗΣΙΑΚΟ	ΕΠΙΧΕΙΡΗΣΙΑΚΟ
8	ΕΠΙΧΕΙΡΗΣΙΑΚΟ	ΕΠΙΧΕΙΡΗΣΙΑΚΟ	ΕΠΙΧΕΙΡΗΣΙΑΚΟ
9	ΕΠΙΧΕΙΡΗΣΙΑΚΟ	ΕΠΙΧΕΙΡΗΣΙΑΚΟ	ΕΠΙΧΕΙΡΗΣΙΑΚΟ

Αριθ. 18769Π.Ε

(3)

Τροποποίηση εγκεκριμένου Σχεδίου Πόλεως Δ. Πατρέων  
ΟΤ1815<sup>α</sup>

Ο ΝΟΜΑΡΧΗΣ ΑΧΑΪΑΣ

Έχοντας υπόψη:

1. Τις δ/ξεις του Νομοθ. Δ/τος της 17.7.1923, όπως μεταγενέστερα τροποποιήθηκαν - συμπληρώθηκαν και ειδικότερα τα άρθρα 1, 2, 3, 9, 11, 21, 29 και 70 αυτού.
2. Τις δ/ξεις του κεφ. ΙΙ του Π.Δ./3.4.1929 που διατηρήθηκαν σε ισχύ με το αρθ. 31, παρ. 3, του Ν.1557/1985.
3. Την Εγκ. 43511/161/55/13.6.1988 του ΥΠΕΧΩΔΕ.
4. Τις δ/ξεις του άρθρου 10 του Ν.3044/2002 (ΦΕΚ 197Α), περί άσκησης πολεοδομικών αρμοδιοτήτων.
5. Την υπ' αριθμ. 546/14.6.2004 απόφαση Δημοτικού Συμβουλίου Δ. Πατρέων ,που αποφασίζει υπέρ της τροποποίησης του σχεδίου πόλεως στο Ο.Τ 1815<sup>α</sup>
6. Την υπ' αριθμ. 17120/6.12.2004 εισήγηση της Δ/νσης Πολ/μίας και Περ/ντος ΝΑ Αχαΐας προς το ΣΧΟΠ Ν. Αχαΐας.

7. Το υπ' αριθμ. 16/17.12.2004 πρακτικό του ΣΧΟΠ Ν. Αχαΐας, με το οποίο γνωμοδοτεί ομόφωνα υπέρ της συνημμένης τροποποίησης, αποφασίζουμε:

1. Εγκρίνεται η τροποποίηση του Σχεδίου Πόλεως Δήμου Πατρέων Ο.Τ. 1815<sup>α</sup> δημιουργώντας εγκεκριμένη οδό εντός του οικοδομικού τετραγώνου και μεταξύ των ιδιοκτησιών 1-2-3-4 όπως συγκεκριμένα αυτή απεικονίζεται στα συνημμένα ρυμοτομικά διαγράμματα του σχεδίου πόλεως και σε κλ. 1/200.

Από τις δ/ξεις της παρούσης δεν προκαλείται δαπάνη σε βάρος του κρατικού προϋπολογισμού, αλλά του αρμόδιου ΟΤΑ που το ύψος της δαπάνης δεν μπορεί να προϋπολογισθεί.

Η απόφαση αυτή με τα συνοδευτικά της διαγράμματα να δημοσιευθεί στην Εφημερίδα της Κυβερνήσεως, οπότε και αρχίζει η ισχύς της.

Πάτρα, 8 Φεβρουαρίου 2005

Ο Νομάρχης  
ΔΗΜΗΤΡΗΣ ΚΑΤΣΙΚΟΠΟΥΛΟΣ

**ΤΡΟΠΟΠΟΙΗΣΗ ΡΥΜΟΤΟΜΙΚΟΥ  
ΣΧΕΔΙΟΥ ΠΟΛΕΩΣ ΠΑΤΡΩΝ**

αναγνώριση οδού  
Ο.Τ. 1 Β 1 5 α

ΣΥΜΦΩΝΑ ΜΕ ΤΗΝ ΥΠ ΑΡΙΘΜ *18769/13-2-04*  
ΑΠΟΦΑΣΗ ΝΟΜΑΡΧΗ ΑΧΑΪΑΣ

κλίμακα 1 : 200



Το παρόν συνοδεύει την  
αφ. 13.769/2005 απόφαση  
Νομάρχη Αχαΐας  
Πάτρα 16.2.2005  
Για την Δίψη Ηλεκτρικής & Ηαέρτης ΝΑΑ  
Ο Μητρώς  
*[Signature]*  
Λ. ΓΕΦΑΝΟΣ ΚΟΣΜΑΣ  
Τεχνολόγος Μηχανικός Α.Π.

ΔΗΜΟΣ ΠΑΤΡΕΩΝ  
Δ/ΝΣΗ ΠΟΛΕΟΔΟΜΙΚΟΥ ΣΧΕΔΙΑΣΜΟΥ  
& ΕΦΑΡΜΟΓΩΝ

1. Θεωρείται όπως εγκρίθηκε με την υπ' αριθμ. 546/14-6-2004 απόφαση του Δημοτικού Συμβουλίου.
2. Βάσει της § 3, αρθρ. 21, του Π.Δ. της 3-4-1929 περί ΓΟΚ διασαφηνίζεται ότι: με την προτεινόμενη τροποποίηση κανένα κτίριο δεν θίγεται και κανένα οικόπεδο άρτιο δεν καθίσταται μη άρτιο.

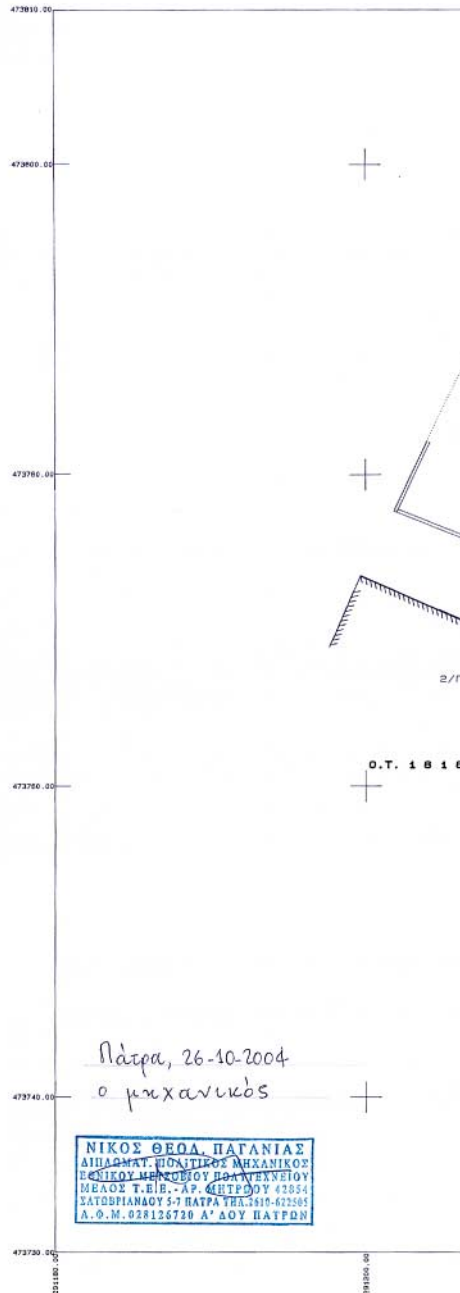
Πάτρα, 2 -11-2004



**ΕΘΝΙΚΟ ΤΥΠΟΓΡΑΦΕΙΟ**  
Για τεχνικούς λόγους στο σχεδιάγραμμα  
έγινε σμίκρυνση κατά ποσοστό 24 %

**ΠΙΝΑΚΑΣ ΙΔΙΟΚΤΗΣΙΩΝ**


Α/Α	ΟΝΟΜΑΤΕΠΩΝΥΜΟ ΙΔΙΟΚΤΗΤΗ	ΔΙΕΥΘΥΝΣΗ ΚΑΤΟΙΚΙΑΣ
1	Θεώνη Αρβανίτη	Αργείων 1, Π.Φάληρο
2	Γεώργιος Αραπάκος	Χαραλάμπη 45-47, Πάτρα
3	Αντώνης Καραντζίδας	Εμμ. Μπενάκη 5, Πάτρα
4	Γεώργιος Ανδριάτσιουλος	Πάροδος Εμμ. Μπενάκη 3, Πάτρα
5	Ρουμάνη Τίτσα Γ.	Πάροδος Εμμ. Μπενάκη 3, Πάτρα



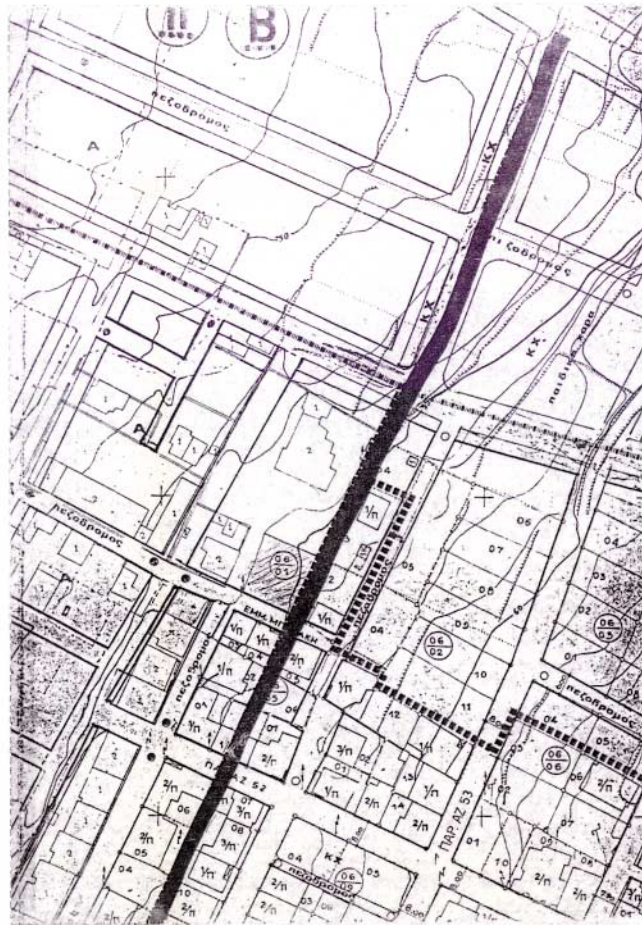
Πάτρα, 26-10-2004  
ο μηχανικός

**ΝΙΚΟΣ ΘΕΩΔ. ΠΑΓΑΝΙΑΣ**  
ΔΙΠΛΩΜΑΤ. ΠΟΛΙΤΗΣ ΜΗΧΑΝΙΚΟΣ  
ΕΞΕΙΛΕΓΜΕΝΟΣ ΔΙΕΥΚΡΕΤΙΣΤΟΥ  
ΜΕΛΟΣ Τ.Ε.Ε. - Α.Ρ. ΚΕΝΤΡΟΥ 42054  
ΣΑΤΩΒΡΙΑΝΔΟΥ 5-7 ΠΑΤΡΑ ΤΗΛ. 2610-622505  
Α.Φ.Μ. 028126720 Α' ΔΟΥ ΠΑΤΡΩΝ





ΠΕΡΙΟΧΗ : ΚΟΤΡΩΝΙ-ΑΡΕΘΑ Ο.Τ. : 1815  
 ΑΝΑΘΕΩΡΗΣΗ Ε.Π.Α.  
 ΑΠΟΦ.ΝΟΜ. : Χ 2571/20-3-91 (ΦΕΚ 180Δ'/18-4-91)  
 Β' ΦΑΣΗ - ΑΡΚΤΙΚΗ ΠΛΕΥΡΑ



ΑΠΟΣΠΑΣΜΑ ΑΠΟ ΤΟ ΕΓΚΕΚΡ. ΣΧΕΔΙΟ ΠΟΛΕΩΣ  
 ΚΛ. 1:1000