



04000081401050008



# ΕΦΗΜΕΡΙΣ ΤΗΣ ΚΥΒΕΡΝΗΣΕΩΣ

## ΤΗΣ ΕΛΛΗΝΙΚΗΣ ΔΗΜΟΚΡΑΤΙΑΣ

ΤΕΥΧΟΣ ΤΕΤΑΡΤΟ

Αρ. Φύλλου 8

14 Ιανουαρίου 2005

### ΠΕΡΙΕΧΟΜΕΝΑ

#### ΑΠΟΦΑΣΕΙΣ

Τροποποίηση του εγκεκριμένου ρυμοτομικού σχεδίου του Δήμου Αθηναίων (Ν. Αττικής) για τον καθορισμό χώρων Σχολείων .....	1
Χαρακτηρισμός ως διατηρητέας της όψης του κτιρίου που βρίσκεται στην Πάτρα επί της οδού Μαιζώνος 72 και καθορισμός ειδικών όρων και περιορισμών δόμησης αυτού. ....	2
Καθορισμός χρήσης γης για παραχώρηση τμήματος με κωδικό 1055Γ, εμβαδού 5000 τ.μ., από το 2035α θαμνώδες κοινόχρηστο τεμάχιο του αγροκτήματος Ν. ΓΩΝΙΑΣ Νομού Χαλκιδικής σύμφωνα με το άρθρο 3 του Ν. 1512/1985.....	3
Τροποποίηση Ρ.Σ. πόλης Σερρών ως προς τον χαρακτηρισμό οικοπέδου για ανέγερση Νηπιαγωγείου στο οικόπεδο Α.Κ.Δ. 770δ, με στοιχεία Α, Β, Γ, Δ, Ε, Ζ, Α, στο Ο.Π. 192, του Δήμου Σερρών.....	4

#### ΑΠΟΦΑΣΕΙΣ

Αριθ. 54870	(1)
Τροποποίηση του εγκεκριμένου ρυμοτομικού σχεδίου του Δήμου Αθηναίων (Ν. Αττικής) για τον καθορισμό χώρων Σχολείων.	

#### Ο ΥΦΥΠΟΥΡΓΟΣ

#### ΠΕΡΙΒΑΛΛΟΝΤΟΣ, ΧΩΡΟΤΑΞΙΑΣ ΚΑΙ ΔΗΜΟΣΙΩΝ ΕΡΓΩΝ

Έχοντας υπόψη:

1. Τις διατάξεις των άρθρων 152 (παρ. 1, 2 και 6), 154 και 160 του από 14.7.1999 π.δ/τος «Κώδικας Βασικής Πολεοδομικής Νομοθεσίας» (Δ' 580).

2. Τις διατάξεις της παρ. 3α εδαφ. αα του άρθρου 29 του Ν. 2831/2000 «Τροποποίηση των διατάξεων του Ν. 1577/1985 «Γενικός Οικοδομικός Κανονισμός» και άλλες πολεοδομικές διατάξεις» (Α' 140), όπως αυτό αντικαταστάθηκε με το άρθρο 10 του Ν. 3044/2002 «Μεταφορά Συντελεστή Δόμησης και ρυθμίσεις άλλων θεμάτων αρμοδιότητας του Υπουργείου Περιβάλλοντος Χωροταξίας και Δημοσίων Έργων» (Α' 197).

3. Τις διατάξεις του άρθρου 29Α του Ν.1558/1985 «Κυβέρνηση και Κυβερνητικά Όργανα» (Α' 137) που προστέθηκε με το άρθρο 27 του Ν. 2081/1992 (Α' 154) και τροποποιήθηκε με την παραγ. 2α του άρθρου 1 του Ν. 2469/1997 (Α' 38).

4. Την υπ'αρ. 4881/19.5.2004 απόφαση του Πρωθυπουργού και του Υπουργού Περιβάλλοντος, Χωροταξίας και Δημοσίων Έργων «Ανάθεση αρμοδιοτήτων του Υπουργού Περιβάλλοντος, Χωροταξίας και Δημοσίων Έργων στους Υφυπουργούς Περιβάλλοντος, Χωροταξίας και Δημοσίων Έργων» (Β' 754).

5. Τις 1441/2003 και 581/2004 γνωμοδοτήσεις του δημοτικού συμβουλίου του δήμου Αθηναίων.

6. Την 157/2004 γνωμοδότηση του Κεντρικού Συμβουλίου Χωροταξίας Οικισμού και Περιβάλλοντος.

7. Το γεγονός ότι από τις κανονιστικές διατάξεις αυτής της απόφασης δεν προκαλείται δαπάνη, σε βάρος του κρατικού προϋπολογισμού και του προϋπολογισμού του οικείου Ο.Τ.Α., αποφασίζουμε:

#### Άρθρο 1

Εγκρίνεται η τροποποίηση του εγκεκριμένου ρυμοτομικού σχεδίου του Δήμου Αθηναίων (Ν. Αττικής), και ειδικότερα στο Ο.Τ. 20 περ. 77 που περικλείεται από τις οδούς 3ης Σεπτεμβρίου-Ηπείρου και 28ης Οκτωβρίου και στο Ο.Τ 99 περ. 73 που περικλείεται από τις οδούς 3ης Σεπτεμβρίου - Μάρνη - 28ης Οκτωβρίου και Ηπείρου με τον χαρακτηρισμό τμημάτων αυτών σε χώρο σχολείου όπως φαίνεται, με τα στοιχεία ΑΒΓΔΑ και ΕΖΗΘΕ αντίστοιχα, στο σχετικό πρωτότυπο τοπογραφικό διάγραμμα σε κλίμακα 1:1000 που θεωρήθηκε από τον Προϊστάμενο της Διεύθυνσης Τοπογραφικών Εφαρμογών με την 54870/2004 πράξη του, του οποίου αντίτυπο δημοσιεύεται σε φωτοσμίκρυνση με την παρούσα απόφαση.

2. Στον παραπάνω χαρακτηριζόμενο χώρο ως χώρο ανέγερσης σχολείων, ισχύουν οι όροι δόμησης των οικοδομικών τετραγώνων που περιγράφονται στην παρ. 1.

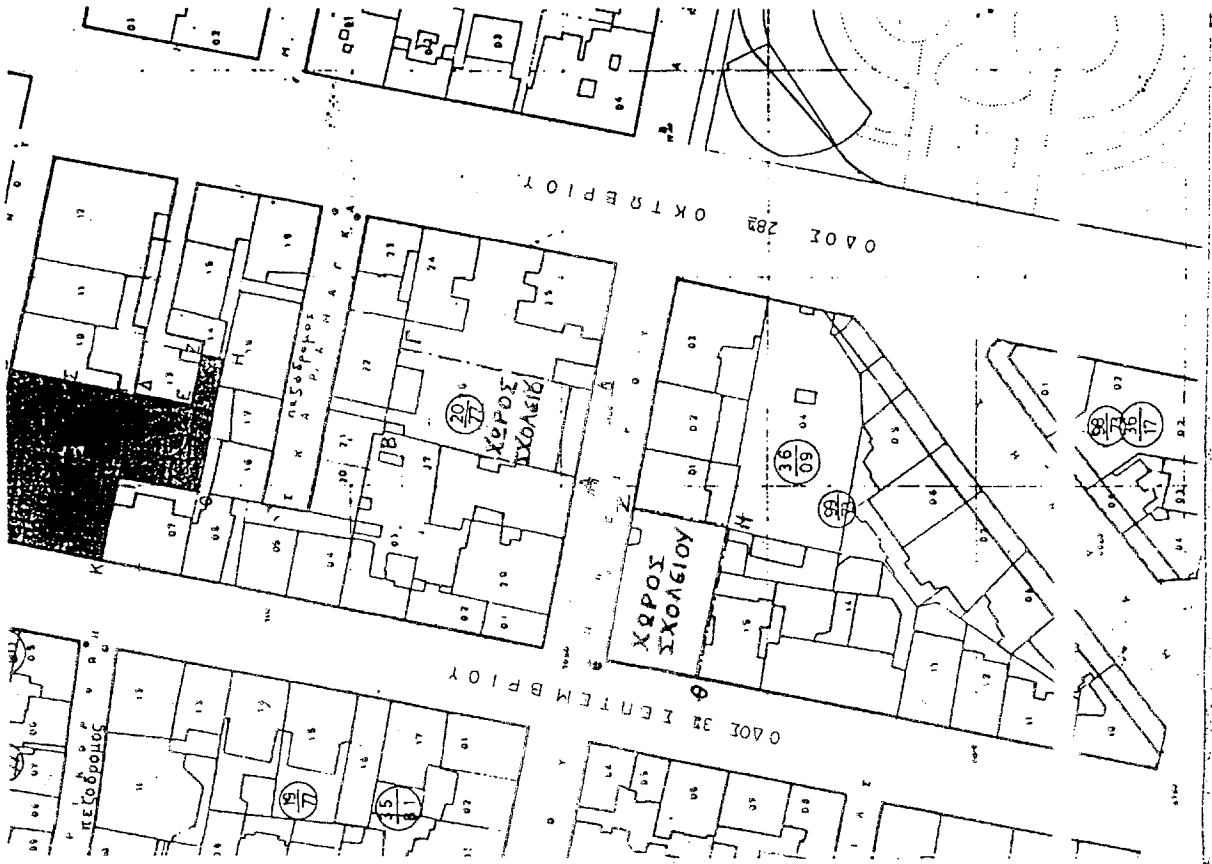
3. Η ισχύς της παρούσας απόφασης αρχίζει από τη δημοσίευσή της στην Εφημερίδα της Κυβερνήσεως.

Η απόφαση αυτή να δημοσιευθεί στην Εφημερίδα της Κυβερνήσεως.

Αθήνα, 30 Δεκεμβρίου 2004

Ο ΥΦΥΠΟΥΡΓΟΣ

ΣΤΑΥΡΟΣ ΕΛ. ΚΑΛΟΓΙΑΝΝΗΣ



**ΥΠΟΥΡΓΕΙΟ**  
**ΠΕΡΙΒΑΛΛΟΝΤΟΣ ΧΩΡΟΤΑΞΙΑΣ & ΔΗΜ. ΕΡΓΩΝ**



**ΥΠΟΥΡΓΕΙΟ**  
ΠΕΡΙΒΑΛΛΟΝΤΟΣ ΧΩΡΟΤΑΞΙΑΣ & ΔΗΜ. ΕΡΓΩΝ  
ΥΠΟΔΕΙΞΗ ΑΝΤΙΚΑΤΑΣΤΑΣΗΣ ΔΗΜ. ΣΧΟΛ. ΣΧΕΔΙΟΥ  
30/10/04  
ΠΡΟΤΥΠΗ ΤΡΟΠΟΠΟΙΗΣΗ ΤΟΥ ΕΓΚΕΚΡΙΜΕΝΟΥ ΡΥΘΜΟ-  
ΔΗΜΟΥ ΣΧΕΔΙΟΥ ΤΟΥ ΔΗΜΟΥ ΑΘΗΝΑΙΩΝ (ΣΧΕΔΙΑΣΗ)  
ΓΙΑ ΤΟΝ ΚΑΘΟΡΙΣΜΟ ΧΩΡΩΝ ΣΧΟΛΕΙΩΝ.

αρ. φ.α.κ. 242/04  
6x.1

<b>ΔΗΜΟΣ ΑΘΗΝΑΙΩΝ</b>		ΔΙΑΜΕΡΙΣΜΑ 12
<b>ΔΙΕΥΘΥΝΣΗ ΣΧΕΔΙΟΥ ΠΟΛΕΩΣ</b>		
<b>ΑΡ. ΣΧΕΔ.</b>	Τροποποίηση του εγκεκριμένου ρυθμιστικού σχεδίου της Πόλεως των Αθηνών, στην περιοχή Μουσειού, μετά των οδών:	
<b>ΘΕΜΑ</b>	α) 3ης Σεπτεμβρίου και Ηπείρου, υπό τα στοιχεία (Ε.Ζ.Η.Θ.Ε), Ο.Τ. 99, περιοχή 73 και	
<b>Κ.Α. 1:1000</b>	β) Ηπείρου 4, υπό τα στοιχεία (Α.Β.Γ.Δ.Α), Ο.Τ. 20, περιοχή 77 με χαρακτηρισμό χώρων σχολείων.	
<b>ΗΜΕΡΟΜΗΝΙΑ</b>	10/11/2003	
<b>ΥΠΟΥΡΓΟΣ</b>	Δ. ΤΣΕΠΕΛΙΔΗΣ	
<b>ΥΠΟΧΡΩΜΑΤΩΣ</b>	Α. ΚΑΡΑΓΚΑΧ	
<b>ΥΠΟΛΟΓΙΣΤΗΣ</b>	Χ. ΚΑΡΑΓΚΑΧ	
<b>ΥΠΟΛΟΓΙΣΤΗΣ</b>	Χ. ΚΑΡΑΓΚΑΧ	

Αριθ. 53701

(2)

Χαρακτηρισμός ως διατηρητέας της όψης του κτιρίου που βρίσκεται στην Πάτρα επί της οδού Μαιζώνος 72 και καθορισμός ειδικών όρων και περιορισμών δόμησης αυτού.

**Ο ΥΦΥΠΟΥΡΓΟΣ****ΠΕΡΙΒΑΛΛΟΝΤΟΣ, ΧΩΡΟΤΑΞΙΑΣ ΚΑΙ ΔΗΜΟΣΙΩΝ ΕΡΓΩΝ**

Έχοντας υπόψη:

1. Τις διατάξεις της παρ. 2 του άρθρου 110 του Κώδικα Βασικής Πολεοδομικής Νομοθεσίας (άρθρο μόνο του κωδικοποιημένου Π. Δ/τος της από 14.7.1999 - Δ' 580), όπως αντικαταστάθηκε με την παρ. 2 του άρθρου 3 του Ν. 2831/2000 «Τροποποίηση των διατάξεων του Ν. 1577/1985 «Γενικός Οικοδομικός Κανονισμός» και άλλες πολεοδομικές διατάξεις» (Α' 140).

2. Τις διατάξεις του άρθρου 29Α του Ν. 1558/1985 «Κυβέρνηση και Κυβερνητικά Όργανα» (Α' 137) που προστέθηκε με το άρθρο 27 του Ν. 2081/1992 (Α' 154) και τροποποιήθηκε με την παραγρ. 2α του άρθρου 1 του Ν. 2469/1997 (Α' 38).

3. Την υπ' αρ. 4881/19.5.2004 απόφαση του Πρωθυπουργού και του Υπουργού Περιβάλλοντος Χωροταξίας και Δημοσίων Έργων «Ανάθεση αρμοδιοτήτων Υπουργού Περιβάλλοντος Χωροταξίας και Δημοσίων Έργων στους Υφυπουργούς Περιβάλλοντος Χωροταξίας και Δημοσίων Έργων» (Β' 754/19.5.2004).

4. Τις διατάξεις της παρ. Β του άρθρου 1 του Π. Δ/τος 28/28.1.1993 «Καθορισμός αρμοδιοτήτων που διατηρούνται από τον Υπουργό και τις Περιφερειακές Υπηρεσίες διανομαρχιακού επιπέδου του Υπουργείου Περιβάλλοντος, Χωροταξίας και Δημοσίων Έργων» (Α' 9).

5. Το με αρ. πρωτ. 2644/19.6.2003 έγγραφο Γ.Γ. ΥΠΕ-ΧΩΔΕ.

6. Την από 28.1.2004 αιτιολογική έκθεση της Διεύθυνσης Πολεοδομικού Σχεδιασμού - Τμήμα Παραδοσιακών Οικισμών.

7. Την από 5.11.2004 αποδοχή της αιτιολογικής έκθεσης από τους ιδιοκτήτες.

8. Το γεγονός ότι από τις κανονιστικές διατάξεις αυτής της απόφασης δεν προκαλείται δαπάνη σε βάρος του κρατικού προϋπολογισμού και του προϋπολογισμού του οικείου Ο.Τ.Α., αποφασίζουμε:

1. Χαρακτηρίζεται ως διατηρητέα η όψη του κτιρίου που βρίσκεται στην Πάτρα και ειδικότερα επί της οδού Μαιζώνος 72 φερόμενο ως ιδιοκτησία Αφών Αποστολίδη και

Σολ. Μολδεχάϊ όπως φαίνεται με μαύρη διαγράμμιση στο σχετικό πρωτότυπο διάγραμμα σε κλίμακα 1:5000, που θεωρήθηκε από τον Προϊστάμενο της Διεύθυνσης Τοπογραφικών Εφαρμογών με την 53701/2004 πράξη του και που αντίτυπό του σε φωτοσμίκρυνση δημοσιεύεται με την παρούσα απόφαση.

2. Ως διατηρητέα χαρακτηρίζεται η αρχική όψη του κτιρίου καθώς και οι εναρμονιζόμενες με αυτό μεταγενέστερες προσθήκες όχι όμως και τα πάσης φύσεως καθ' ύψος ή κατ' επέκταση προσκτίσματα που αλλοιώνουν την μορφή του.

Ο καθορισμός των προσκτισμάτων αυτών που αλλοιώνουν την αρχική όψη πραγματοποιείται από την Επιτροπή Πολεοδομικού και Αρχιτεκτονικού Ελέγχου (Ε.Π.Α.Ε.).

3. Στη χαρακτηριζόμενη ως διατηρητέα όψη του κτιρίου απαγορεύεται κάθε αφαίρεση, αλλοίωση ή καταστροφή τόσο των επί μέρους αρχιτεκτονικών ή καλλιτεχνικών και διακοσμητικών στοιχείων της, πλην των προσκτισμάτων ή των στοιχείων της όψης του κτιρίου για τα οποία η Ε.Π.Α.Ε. έχει γνωμοδοτήσει για την αφαίρεσή τους.

4. Δεν επιτρέπεται η τοποθέτηση φωτεινών ή μη επιγραφών και διαφημίσεων στη χαρακτηριζόμενη ως διατηρητέα όψη του κτιρίου. Επιτρέπεται μόνο η τοποθέτηση επιγραφών μικρών διαστάσεων που πληροφορούν για τη χρήση των χώρων του κτιρίου.

5. Αιτήσεις για προσθήκη στο ακίνητο του κτιρίου αποστέλλονται από την πολεοδομική υπηρεσία, στην αρμόδια Υπηρεσία του Υπουργείου Περιβάλλοντος Χωροταξίας και Δημοσίων Έργων, με γνώμη της Ε.Π.Α.Ε., για ειδικές ρυθμίσεις, σύμφωνα με τις διατάξεις του άρθρου 4 (παρ. 2) του Ν. 1577/1985 (Α' 210), όπως τροποποιήθηκε με την παρ. 2 του άρθρου 3 του Ν. 2831/2000 (Α' 140), εφόσον δεν παραβιάζεται η διατηρητέα όψη του κτιρίου και ο χώρος που την περιβάλλει.

6. Για οποιαδήποτε επέμβαση στη διατηρητέα όψη του κτιρίου καθώς και για την τοποθέτηση επιγραφών απαιτείται έγκριση της Ε.Π.Α.Ε.

7. Η ισχύς της παρούσας απόφασης αρχίζει από τη δημοσίευσή της στην Εφημερίδα της Κυβερνήσεως.

Η απόφαση αυτή να δημοσιευθεί στην Εφημερίδα της Κυβερνήσεως.

Αθήνα, 22 Δεκεμβρίου 2004

Ο ΥΦΥΠΟΥΡΓΟΣ

ΣΤ. ΚΑΛΟΓΙΑΝΝΗΣ



Αριθ. 15/5028

(3)

Καθορισμός χρήσης γης για παραχώρηση τμήματος με κωδικό 1055Γ, εμβαδού 5000 τ.μ., από το 2035α θαμνώδες κοινόχρηστο τεμάχιο του αγροκτήματος Ν. ΓΩΝΙΑΣ Νομού Χαλκιδικής σύμφωνα με το άρθρο 3 του Ν. 1512/1985.

Ο ΝΟΜΑΡΧΗΣ ΧΑΛΚΙΔΙΚΗΣ

Έχοντας υπόψη:

1. Τον Ν. 1512/1985 (ΦΕΚ 4 Α/11.1.1985) «Τροποποίηση και συμπλήρωση πολεοδομικών διατάξεων κ.λπ.» και ειδικότερα την παρ. 1 του αρθ. 3.

2. Το από 1.7.1977 Π.Δ. (ΦΕΚ 290 Δ/1.9.1977) «Περί καθορισμού των όρων και περιορισμών δόμησης των γηπέδων των κειμένων εις περιοχάς εκτός οικισμών τινων του Ν. Χαλκιδικής.

3. Την ΚΥΑ 69269/5387/1990 (ΦΕΚ 678Β/25.10.1990) «Κατάταξη έργων σε κατηγορίες κ.λπ.» και ειδικότερα τα άρθρα 4 και 5 αυτής.

4. Την από 17.12.2004 Εισηγητική Έκθεση του τμήματος Πολεοδομικών Χωροταξικών Σχεδίων Ν. Χαλκιδικής.

5. Τους Νόμους 2218/1994 και 2240/1994 για την Νομαρχιακή Αυτοδιοίκηση, αποφασίζουμε:

Καθορίζουμε σαν χρήση αυτήν των βιοτεχνιών χαμηλής όχλησης για το τμήμα (Α1-Β1-Γ1-Δ1-Α1), εμβαδού 5000 τ.μ., με κωδικό αριθμό 1055Γ από το 2035α θαμνώδες κοινόχρηστο της συμπληρωματικής διανομής έτους 1991 του αγροκτήματος Ν. Γωνιάς Νομού Χαλκιδικής όπως φαίνεται στο τοπογραφικό διάγραμμα με κλίμακα 1:1000 το οποίο θεωρήθηκε από την Διεύθυνση Οικισμού Χωροταξίας Ν. Χαλκιδικής και αποτελεί αναπόσπαστο τμήμα της παρούσας.

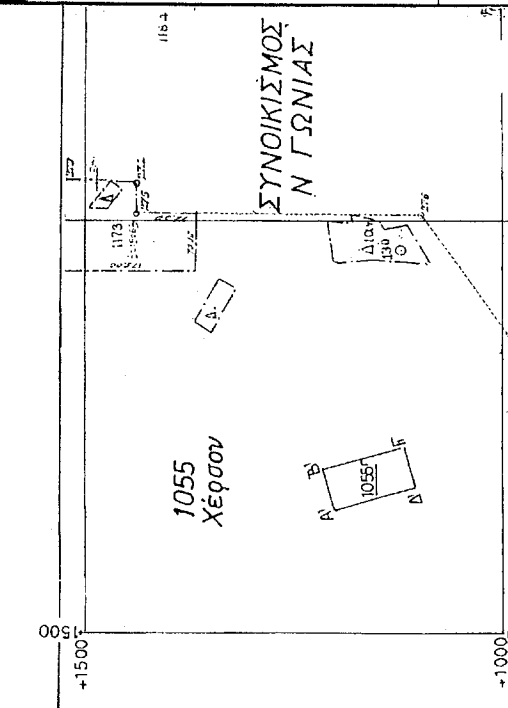
Η απόφαση αυτή να δημοσιευθεί στην Εφημερίδα της Κυβερνήσεως.

Πολύγυρος, 20 Δεκεμβρίου 2004

Ο Νομάρχης  
ΑΡΓΥΡΗΣ ΛΑΦΑΖΑΝΗΣ

**ΑΓΡΟΚΤΗΜΑ Ν.ΓΩΝΙΑΣ ΧΑΛΚΙΔΙΚΗΣ**  
**ΕΝΔΙΑΦΕΡΟΜΕΝΟΣ:** Σίεκος Απόστολος Γεωργός  
**ΚΑΤΟΙΚΟΣ:** Ν.Γωνιάς Χαλκιδιώτης

Του υπ' αριθμόν 1055 Γ κοινωφύστου σημειωμένου και δια των στοιχείων Α,Β,Γ,Δ,Α εκτάσεως Ε = 5000τ.μ. κειμένου εις την τοπωνύμιον Π η γ η Κτίμακα 1: 5000



**ΥΠΕΥΘΥΝΟΣ ΔΗΛΩΣΗΣ**

Ο υπογράφων Βασιλειος Βαλασάκης Πτυχιούχος Πολιτικός Μηχανικός εδρεύοντος και εν Νέα Καλλικράτεια τηλ. 03990-21250 , 0944295582(κιν), δηλώ υπεμβήτως βάση του Νόμου 651/1977 ότι το απεικονιζόμενον, υπ' αριθμόν 1055 Γ τμήμα κοινωφύστου , εκτάσεως 5000 μ<sup>2</sup> , σημειούμενον και δια των στοιχείων Α,Β,Γ,Δ,Α κείμενον εις το προαναφερθέν Αγροκτήμα, παγκραίνει άρτιον και οικοδομήσιμον συμφώνως προς τας κείμενας Πολυεδομικούς Διατάξεις.

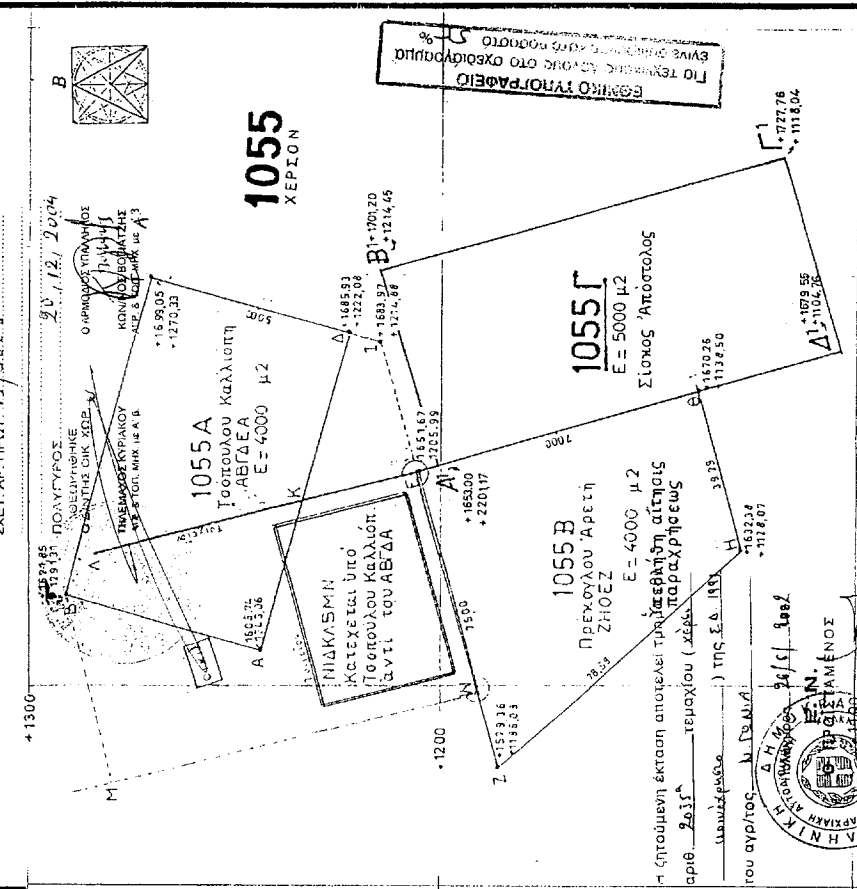
Δεν έχει τας υποχρεώσεις που προβλέπονται από τον Νόμον 1337/1983 περί εισφοράς εις Γ η και γρήμα, καθ' ότι εις την περιωγήν δεν έγινε εωςτι εφαρμογή ρημοτομικού σχεδίου, ουτε έχουν κινηθή διαδικασια συνταξέως Εθνικού Κτηματολογίου.

Εν Ν. Καλλικρατεια 29-5-2002

Σημείωση:  
 Η κατασκευή έκτασης μελέτεται από Συμπρωτογράφος

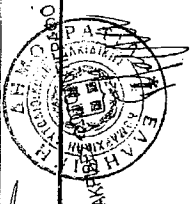
**ΔΙΑΓΡΑΜΜΑ ΔΕΠΤΟΜΕΡΙΩΝ ΚΑΙΜΑΞ 1:1000**  
 Του ίδιου αγροτεμαχίου εις το οποίο εμφανίζονται οι περιμετρικά διαστάσεις επί λεπτομέρειαι L=40.21, M=0.39'

**ΕΛΛΗΝΙΚΗ ΔΗΜΟΚΡΑΤΙΑ**  
**ΝΟΜΑΡΧΙΑΚΗ ΑΥΤΟΔΙΟΙΚΗΣΗ ΧΑΛΚΙΔΙΚΗΣ**  
**ΓΕΝΙΚΗ ΔΙΕΥΘΥΝΣΗ: ΠΑΡΑΓΩΓΙΚΩΝ**  
**ΔΡΑΣΤΗΡΙΟΤΗΤΩΝ & ΥΠΗΡΕΣΙΩΝ**  
**ΔΙΝΣΗ: ΟΙΚΙΣΜΟΥ & ΧΩΡΟΤΑΞΙΑΣ**  
**ΤΜΗΜΑ: ΠΟΛΙΤΙΚΩΝ & ΧΩΡΟΤΑΞΙΚΩΝ ΣΧΕΔΙΩΝ**  
 ΣΧΕΤ. ΑΡ. ΠΡΟΤ. 15 / 5.02.02



Εν Ν. Καλλικρατεια 29-5-2002

Σημείωση:  
 Η κατασκευή έκτασης μελέτεται από Συμπρωτογράφος



Αριθ. 1873

(4)

Τροποποίηση Ρ.Σ. πόλης Σερρών ως προς τον χαρακτηρισμό οικοπέδου για ανέγερση Νηπιαγωγείου στο οικόπεδο Α.Κ.Δ. 770δ, με στοιχεία Α, Β, Γ, Δ, Ε, Ζ, Α, στο Ο.Π. 192, του Δήμου Σερρών.

## Ο ΝΟΜΑΡΧΗΣ ΣΕΡΡΩΝ

Έχοντας υπόψη:

1) Τις διατάξεις του Ν.Δ/γματος της 17.7.1923, που μεταγενέστερα τροποποιήθηκαν και συμπληρώθηκαν και ειδικότερα τα άρθρα 3, 29 και 70.

2) Τις διατάξεις του άρθρου 29 του Ν. 2831/2000 (ΦΕΚ 140 Α) περί μεταβίβασης αρμοδιοτήτων για τροποποίηση Ρυμοτομικών Σχεδίων στον οικείο Γενικό Γραμματέα Περιφέρειας, με θέμα του Νόμου « Τροποποίηση των διατάξεων του Ν. 1577/1985 «Γενικός Οικοδομικός Κανονισμός» και άλλες πολεοδομικές διατάξεις που αντικαταστάθηκαν με το άρθρο 10 του Ν. 3044/2002 (ΦΕΚ 197Α ) και ειδικότερα την παρ. 1.α.

3) Τις διατάξεις των άρθρων 154 και 161 του από 14.7.1999 του Π.Δ/γματος «Κώδικας βασικής Πολεοδομικής Νομοθεσίας» (ΦΕΚ580 Δ).

4) Τις διατάξεις της εγκ. 84/αρ. πρωτ. 32737/8697/11.12.2000 του ΥΠΕΧΩΔΕ Δ/νση Νομοθετικού Έργου, με θέμα «αρμοδιότητες Πολεοδομικού σχεδιασμού».

5) Τις διατάξεις της Εγκ. 18/αρ. πρωτ. 29454/21.7.2003 του Υ.ΠΕ.ΧΩ.Δ.Ε./Δνση Νομοθετικού Έργου, με θέμα «αρμοδιότητες Πολεοδομικού σχεδιασμού», όπως ισχύει σύμφωνα με το άρθρο 10 του Ν. 3044/2002 (ΦΕΚ 197Α).

6) Την αριθ. Πρωτ. 4340/30.7.1998 απόφαση του Γ.Γ. Περιφέρειας Κ. Μακεδονίας «Τροποποίηση Γ.Π.Σ. Σερρών» στην οποία προτείνεται η χωροθέτηση Νηπιαγωγείου στην περιοχή.

7) Την αριθ. 1089/27.11.2003 απόφαση Δημοτικού Συμβουλίου Σερρών με το τοπογραφικό διάγραμμα, θεωρημένο από τον Δήμαρχο, με όλα τα δικαιολογητικά.

8) Την αριθ. 31/Πρακτ. 8/15.10.2004 απόφαση του Σ.Χ.Ο.Π. Ν. Σερρών, αποφασίζουμε:

## Άρθρο 1

1. Εγκρίνεται η τροποποίηση του εγκεκριμένου Ρυμοτομικού Σχεδίου πόλης Σερρών στο Ο.Π. 192, ως προς τον χαρακτηρισμό του αριθ. Α.Κ.Δ. 7700, με στοιχεία Α, Β, Γ, Δ, Ε, Ζ, Α οικόπεδου σαν χώρος για την ανέγερση Νηπιαγωγείου, όπως φαίνεται στο Τοπογραφικό Διάγραμμα που συνοδεύει την απόφαση αυτή.

2. Οι όροι και περιορισμοί δόμησης είναι αυτοί που ισχύουν στην περιοχή.

## Άρθρο 2

1. Η απόφαση αυτή, έχει ισχύ από την δημοσίευσή της.  
2. Από τις διατάξεις της απόφασης αυτής δεν προκαλείται δαπάνη σε βάρος του προϋπολογισμού του Δήμου Σερρών.

Η απόφαση αυτή μαζί με το τοπογραφικό διάγραμμα σε κλίμακα 1:500 που την συνοδεύει να δημοσιευθούν στην Εφημερίδα της Κυβερνήσεως.

Σέρρες, 22 Νοεμβρίου 2004

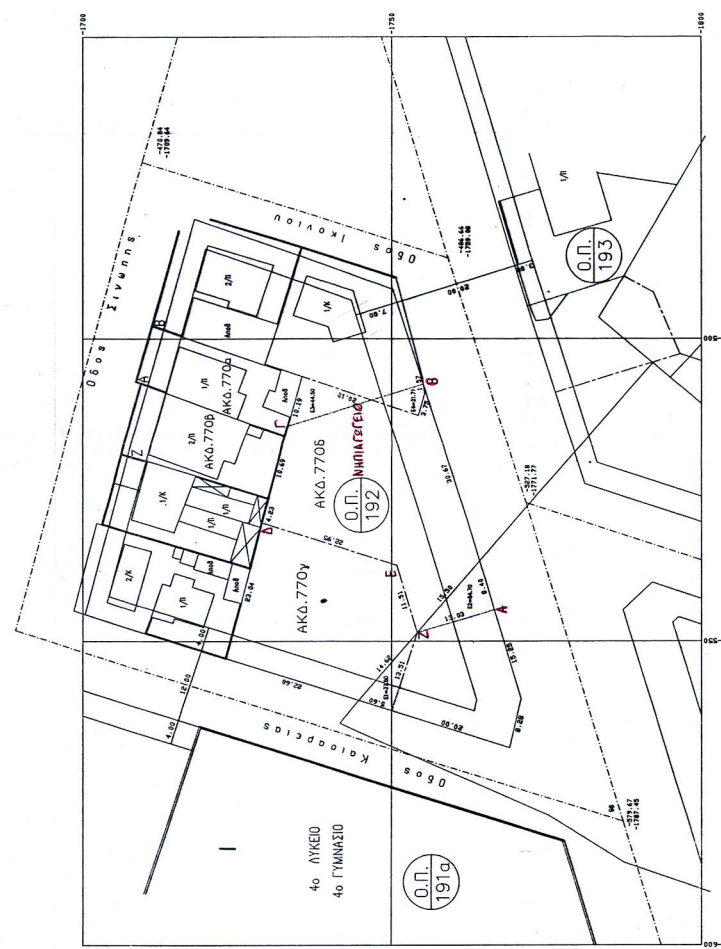
Ο Νομάρχης

ΚΩΝΣΤΑΝΤΙΝΟΣ ΠΑΠΑΓΙΑΝΑΓΙΩΤΟΥ

**ΕΛΛΗΝΙΚΗ ΔΗΜΟΚΡΑΤΙΑ**  
**ΠΕΡΙΦΕΡΕΙΑ ΚΕΝΤΡΙΚΗΣ ΜΑΚΕΔΟΝΙΑΣ**  
**ΝΟΜΑΡΧΙΑΚΗ ΑΥΤΟΔΙΟΙΚΗΣΗ ΣΕΡΡΩΝ**  
**ΔΙΕΥΘΥΝΣΗ ΠΟΛΕΟΔΟΜΙΑΣ ΚΑΙ ΠΕΡΙΒΑΛΛΟΝΤΟΣ**

Σ Ε Ρ Ρ Ε Σ

**ΧΑΡΑΚΤΗΡΙΣΜΟΣ ΟΙΚΟΠΕΔΟΥ ΜΕ ΣΤΟΙΧΕΙΑ ΑΒΓΔΕΖΑ ΓΙΑ ΑΝΕΓΕΡΣΗ ΝΗΠΙΑΓΩΓΕΙΟΥ ΣΤΟ Ο.Π. 192**  
**ΚΛΙΜΑΚΑ 1:500**



ΣΥΝΤΕΤΑΓΜΕΝΟΣ ΚΟΡΥΘΩΝ ΤΕΛΙΚΟΥ ΟΙΚΟΠΕΔΟΥ  
 ΥΠΟΛΟΓΙΣΜΟΣ ΕΜΒΛΑΔΟΥ

A	-544.84	-1766.61	39.06
B	-507.50	-1755.10	23.15
Γ	-514.42	-1733.01	16.64
Δ	-530.54	-1728.88	23.04
Ε	-537.54	-1750.83	11.51
Z	-548.57	-1754.12	13.03
A	-544.84	-1766.61	
Εμβαδο =			835.95

Για την ΕΛΛΗΝΙΚΗ ΔΗΜΟΚΡΑΤΙΑ  
 ΕΛΛΗΝΙΚΟ ΤΥΠΟΓΡΑΦΕΙΟ  
 ΕΝΩΣΗ ΣΥΛΛΟΓΩΝ ΤΥΠΟΓΡΑΦΩΝ  
 ΕΝΩΣΗ ΣΥΛΛΟΓΩΝ ΤΥΠΟΓΡΑΦΩΝ

**ΕΓΚΡΙΘΗΚΕ**  
 με την ΔΠ 1873 / 22-11-04  
 απόφαση Νομάρχη Σερρών

**ΘΕΩΡΗΘΗΚΕ**  
 Σέρρες 22-11-04  
 Ο Διευθυντής



Το παρόν συνοδεύει την υπ' αριθ. 1873/22-11-04 απόφαση Νομάρχη Σερρών.

Σέρρες 10/11/2003  
 Βασιλείδης εκ μέρους του αρμοδίου  
 Ο Βασιλείδης

ΚΑΡΩΤΗΣ ΠΕΡΙΟΥΣ  
 Αρ. Τελεγράφου Μπ/105

Σέρρες 10/11/2003  
 Ο Δ/ντης Δ.Δ.

Σέρρες 12/11/2003  
 Ο Διευθυντής Σερρών

ΚΑΡΩΤΗΣ ΠΕΡΙΟΥΣ  
 Αρ. Τελεγράφου Μπ/105

ΠΡΑΞΗ ΤΗΣ ΚΟΛΛΗΓΙΚΗΣ  
 ΤΗΣ ΔΙΕΥΘΥΝΣΗΣ ΔΕ ΔΕΔ Δ

