



04008090408050008



# ΕΦΗΜΕΡΙΣ ΤΗΣ ΚΥΒΕΡΝΗΣΕΩΣ

## ΤΗΣ ΕΛΛΗΝΙΚΗΣ ΔΗΜΟΚΡΑΤΙΑΣ

ΤΕΥΧΟΣ ΤΕΤΑΡΤΟ

Αρ. Φύλλου 809

4 Αυγούστου 2005

### ΠΕΡΙΕΧΟΜΕΝΑ

#### ΑΠΟΦΑΣΕΙΣ

- Κήρυξη ως αναδασωτέας δασικής έκτασης, εμβαδού 1,500 στρεμμάτων, στη θέση «Βάγκου», περιφέρειας Δημοτικού Διαμερίσματος Βάγκου, Δήμου Μεγαλόπολης, του Νομού Αρκαδίας. .... 1
- Τροποποίηση εγκεκριμένου Σχεδίου Πόλεως Πατρών, στο Ο.Τ 1964 περιοχή Εγλυκάδας Δήμου Πατρέων (Ν. Αχαΐας). .... 2
- Τροποποίηση ρυμοτομικού σχεδίου Ν. Ηρακλείτσας στο Ο.Τ. 74, Ν. Καβάλας. .... 3

2. Τις διαταγές του Υπουργείου Γεωργίας με αριθμ.:  
α) 160417/1180/8.7.1980, β) 182447/3049/24.9.1980, γ) 168692/3318/5.10.1881, δ) 85144/1468/9.9.1992 και ε) 60284/365/26.1.1994.

3. Την υπ' αριθ. 1780/15.6.2005 πρόταση του Δασαρχείου Τριπόλεως, σχετικά με την κήρυξη ως αναδασωτέας της αναφερόμενης στο θέμα έκτασης, αποφασίζουμε:

Κηρύσσουμε ως αναδασωτέα, με σκοπό τη φυσική αποκατάσταση της δασικής βλάστησης που καταστράφηκε από την πυρκαγιά στις 27 Μαρτίου 2005, την δημόσια δασική έκταση (της παρ.2 και παρ. 3β, του άρθρου 1, του ν. 3208/2003) εμβαδού ενός και μισού (1,500) στρεμμάτων που βρίσκεται στην θέση «Βάγκου», περιφέρειας Δημοτικού Διαμερίσματος Βάγκου, του Δήμου Μεγαλόπολης, του Νομού Αρκαδίας η οποία προσδιορίζεται από τα στοιχεία (Α,Β,Γ,Δ,Ε,Ζ,Η,Α) του συνημμένου από 8.6.2005 τοπογραφικού διαγράμματος (κλίμακας 1:1.000) μετά του αποσπάσματος χάρτη ΓΥΣ (κλίμακας 1:20.000), που συνέταξε η Δασολόγος του Δασαρχείου Τριπόλεως Ξουραφά Ευαγγελία, το οποίο αποτελεί αναπόσπαστο μέρος της απόφασης αυτής και έχει όρια:

Ανατολικά: Με δημόσια δασική έκταση.

Δυτικά: Με δημόσια δασική έκταση.

Βόρεια: Με δημόσια δασική έκταση.

Νότια: Με δημόσια δασική έκταση.

Σκοπός της κήρυξης της ανωτέρω έκτασης ως αναδασωτέας είναι η διατήρηση του δασικού χαρακτήρα αυτής, ο αποκλεισμός διάθεσής της για άλλη χρήση και η αποκατάσταση της καταστραφείσης, από την εν λόγω πυρκαγιά, δασικής βλάστησης αποτελούμενης κυρίως από θαμνώδη βλάστηση αειφύλλων - πλατύφυλλων (πρίνους).

Η απόφαση αυτή ισχύει από της κοινοποίησώς της αρμοδίως (άρθρο 41 ν. 998/1979) και προ της δημοσιεύσεώς της στην Εφημερίδα της Κυβερνήσεως (άρθρου 37 ν. 3200/1955).

Η απόφαση αυτή να δημοσιευθεί στην Εφημερίδα της Κυβερνήσεως.

Τρίπολη, 22 Ιουνίου 2005

Η Γενική Γραμματέας Περιφέρειας  
ΑΓΓΕΛΑ ΑΒΟΥΡΗ

### ΑΠΟΦΑΣΕΙΣ

- Αριθ. 1410 (1)  
Κήρυξη ως αναδασωτέας δασικής έκτασης, εμβαδού 1,500 στρεμμάτων, στη θέση «Βάγκου», περιφέρειας Δημοτικού Διαμερίσματος Βάγκου, Δήμου Μεγαλόπολης, του Νομού Αρκαδίας.

#### Η ΓΕΝΙΚΗ ΓΡΑΜΜΑΤΕΑΣ ΠΕΡΙΦΕΡΕΙΑΣ ΠΕΛΟΠΟΝΝΗΣΟΥ

Έχοντας υπόψη:

1. Τις διατάξεις:

α) Των άρθρων 24 παρ. 1 και 117 παρ. 3 του Συντάγματος της Ελλάδας.

β) Του άρθρου 5 του ν. 3200/1955 «Περί διοικητικής αποκέντρωσης», όπως τροποποιήθηκε και συμπληρώθηκε με το ν.δ. 532/1970 και μεταγενέστερες διατάξεις.

γ) Του άρθρου 6 του ν. 2503/1997 «Διοίκηση, οργάνωση, στελέχωση της Περιφέρειας, κ.λ.π.».

δ) Του ν. 998/1979 «Περί προστασίας των δασών και των δασικών εν γένει εκτάσεων της χώρας» και ειδικότερα:

δα) Του άρθρου 41 παρ. 1.

δβ) Του άρθρου 38 παρ. 1.

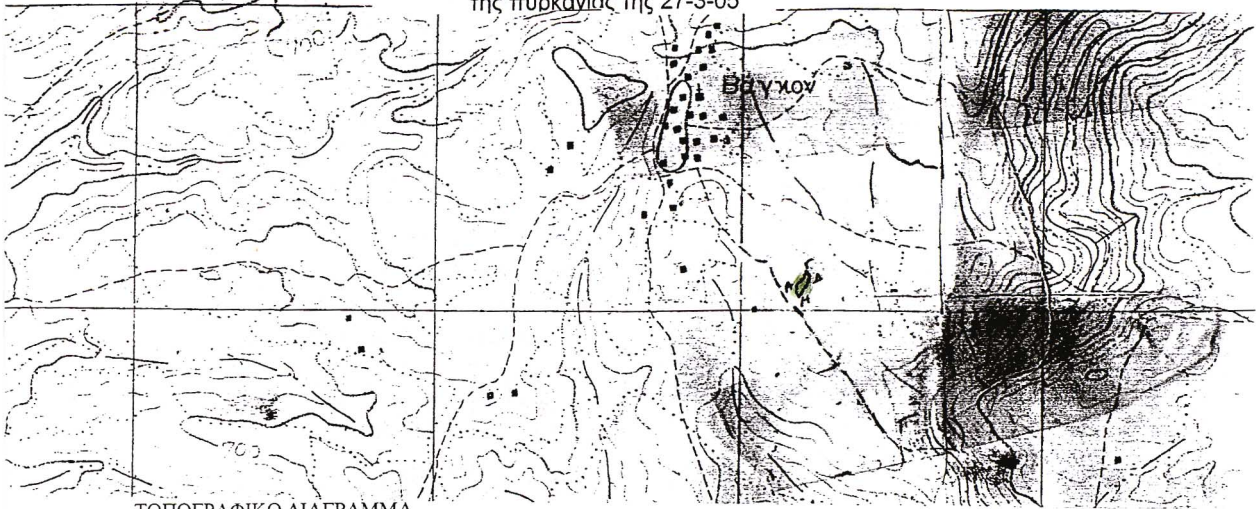
ε) Του ν. 1892/1990, «Για τον εκσυγχρονισμό και την ανάπτυξη και άλλες διατάξεις» άρθρο 120 παρ. 1 και

στ) Του ν. 3208/2003 «Προστασίας δασικών οικοσυστημάτων κ.λ.π.» άρθρο 1 παρ. 15.

**ΑΠΟΣΠΑΣΜΑ ΧΑΡΤΗ**

Ευρύτερης περιοχής σε φύλλο χάρτη ΓΥΣ ΜΕΓΑΛΟΠΟΛΗ 3  
ΚΛΙΜΑΚΑ : 1:20.000

Καμένη Δημόσια Δασική Έκταση  
της πυρκαγιάς της 27-3-05



**ΤΟΠΟΓΡΑΦΙΚΟ ΔΙΑΓΡΑΜΜΑ**

Καμένης Δημόσιας Δασικής Έκτασης

Θέση : « Βάγκου... »

Δ.Δ. : Βάγκου

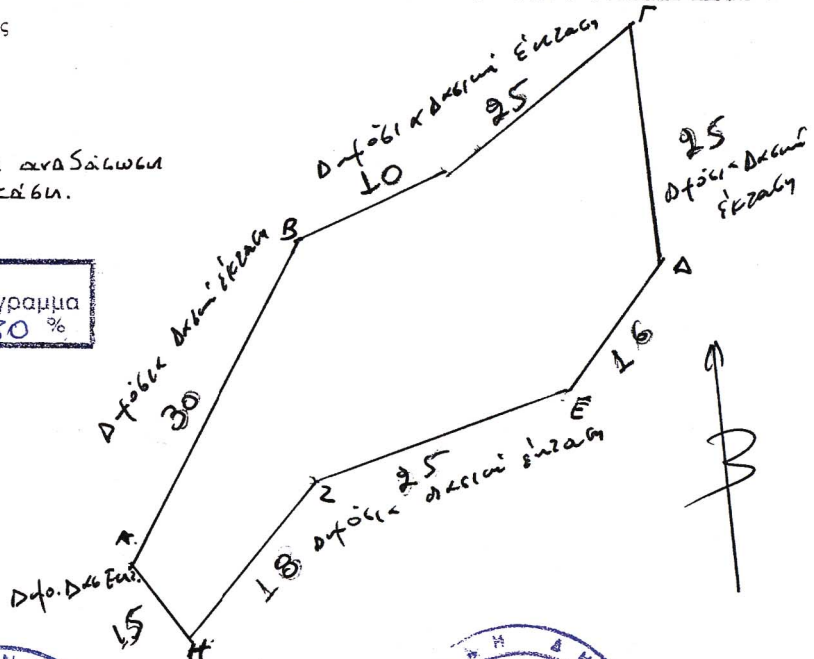
Δήμου : Μεγαλόπολης

Κλίμακα : 1:1000

Ε(Α,Β,Γ,Δ,Ε,Ζ,Η,Α)=1,5 στρ.

■ Η προτεινόμενη προς αναδάσωση  
επιτάχνη.

**ΕΘΝΙΚΟ ΤΥΠΟΓΡΑΦΕΙΟ**  
Για τεχνικούς λόγους στο σχεδιάγραμμα  
εγινε σμίκρυνση κατά ποσοστό 80 %



Τρίπολη, 15-6-2005  
Η Συντάξασα

*[Signature]*  
**ΣΟΥΡΑΦΕΥΑΓΓΕΛΙΑ**  
ΔΑΣΟΛΟΓΟΣ

ΕΘΕΩΡΗΘΗ  
Τρίπολη, 15-6-2005  
Θ. Δασολογίας  
*[Signature]*  
**ΑΡΓΕΣΙΑΚΗΣ ΑΘΑΝΑΣΙΟΣ**  
ΔΑΣΟΛΟΓΟΣ

ΕΘΕΩΡΗΘΗ  
Τρίπολη, 22-6-2005  
Δ/ντρια Δασών  
*[Signature]*  
**Μαρία Γιοβαννοπούλου - Παρράση**  
ΔΑΣΟΛΟΓΟΣ

ΕΘΕΩΡΗΘΗ  
Τρίπολη, 22-6-2005  
Η Γ. Π. Π.  
*[Signature]*  
**Αγγελία Αβούρη**

Αριθ. 8421

(2)

Τροποποίηση εγκεκριμένου Σχεδίου Πόλεως Πατρών, στο Ο.Τ 1964 περιοχή Εγλυκάδας Δήμου Πατρέων (Ν. Αχαΐας).

## Ο ΝΟΜΑΡΧΗΣ ΑΧΑΪΑΣ

Έχοντας υπόψη:

1. Τις δ/ξεις του Νομοθ. Δ/τος της 17.7.1923, όπως μεταγενέστερα τροποποιήθηκαν - συμπληρώθηκαν και ειδικότερα τα άρθρα 1, 2, 3, 9, 11, 21, 29 και 70 αυτού.
2. Τις δ/ξεις του κεφ. ΙΙ του π.δ./3.4.1929 που διατηρήθηκαν σε ισχύ με το άρθ. 31, παρ. 3, του ν. 1557/1985.
3. Την Εγκ. 43511/161/55/13.6.1988 του ΥΠΕΧΩΔΕ.
4. Τις δ/ξεις του άρθρου 10 του ν. 3044/2002 (ΦΕΚ 197Α'), περί άσκησης πολεοδομικών αρμοδιοτήτων.
5. Το από 12.7.1975 (ΦΕΚ 231/Δ'/6.10.1975) π.δ/γμα έγκρισης του Σ.Π. της 2η Ανατ./ μεσημβρινής Φάσης Επέκτασης.
6. Την από 21.5.2004 αίτηση των Ευγενίας και Ιωάννη Παναγιωτόπουλου με την οποία ζήτησαν την έγκριση της υπόψη τροποποίησης του Σ.Π. Πατρών μετά την υπ' αριθμ. 466/2003 Απόφαση Διοικητικού Εφετείου Πατρών «περί άρσης απαλλοτρίωσης».
7. Την υπ' αριθμ. 960/25.10.2004 απόφαση του Δ.Σ. Δήμου Πατρέων.

8. Την υπ' αριθμ. 375/27.5.2005 εισήγηση της Δ\σης Πολ/μίας και Περι/ντος Ν.Α. Αχαΐας, προς το ΣΧΟΠ Ν. Αχαΐας.  
9. Το υπ' αριθμ. 8/6.6.2005, Θέμα 8, πρακτικό του ΣΧΟΠ Ν. Αχαΐας, με το οποίο γνωμοδοτεί ομόφωνα (επιφύλαξη του εκ/που ΤΕΕ ως προς τον υπολογισμό της εισφοράς) υπέρ της τροποποίησης στο Ο.Τ. 1964 ως η υπ' αριθ. 375/27.5.2005 εισήγηση προς το ΣΧΟΠ Ν. Αχαΐας και συγκεκριμένα υπέρ του αποχαρακτηρισμού τμήματος του κοινόχρηστου χώρου σε οικοδομήσιμο με πρασιά πλάτους 4,00 μ., αποφασίζουμε:

Εγκρίνεται η συνημμένη τροποποίηση του Σχεδίου Πόλεως Πατρών στο Ο.Τ. 1964, που συνίσταται στον αποχαρακτηρισμό τμήματος του κοινόχρηστου χώρου σε οικοδομήσιμο για τους λόγους που αναφέρονται στην παρ/φο 9, όπως συγκεκριμένα αυτή απεικονίζεται στο συνημμένο ρυμοτομικό διάγραμμα κλ. 1/500.

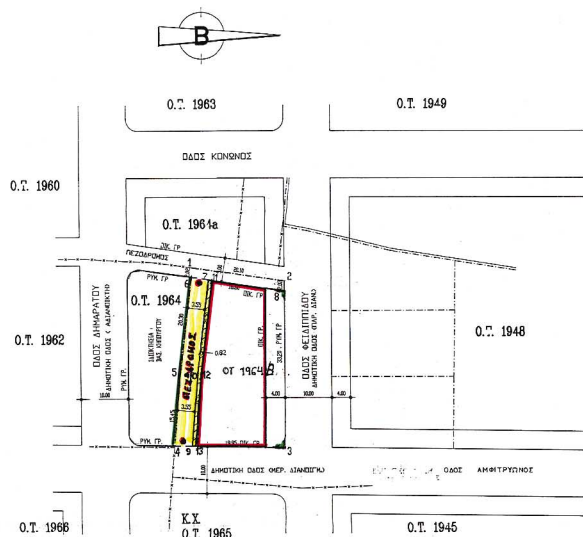
Από τις δ/ξεις της παρούσης δεν προκαλείται δαπάνη σε βάρος του κρατικού προϋπολογισμού, ούτε αυτού του αρμόδιου ΟΤΑ.

Η απόφαση αυτή με το συνοδευτικό της διάγραμμα να δημοσιευθεί στην Εφημερίδα της Κυβερνήσεως, οπότε και αρχίζει η ισχύς της.

Πάτρα, 23 Ιουνίου 2005

Ο Νομάρχης  
ΔΗΜΗΤΡΗΣ ΚΑΤΣΙΚΟΠΟΥΛΟΣ





ΚΑΙΜΑΚΑ 1:500

**ΠΙΝΑΚΑ :**  
 παρ. 5 άρθρο 11 Ν3212 ΦΕΚ308Α/31-12-03  
**ΡΥΘΜ ΕΠΙΒΑΔΙΝ ΠΙΚΤΟΛΟΓ :**  
 23.4.51.1 Επ = 805.75 μ<sup>2</sup>  
**ΙΣΟΡΡ ΣΤ ΓΗ**  
 50.00 x 10% = 25.00 μ<sup>2</sup>  
 50.00 x 20% = 50.00 μ<sup>2</sup>  
 50.75 x 30% = 91.73 μ<sup>2</sup>  
 166.73 μ<sup>2</sup>  
**ΠΙΝΕΜΟΥΣΑ :** 805.75 - 166.73 = 639.02 μ<sup>2</sup>

**ΑΡΑΧΩΡΗΣΗ :**  
 / Επφάνεια με ετοιμία (12.8,7,6,4) εμβαδού 49.29 μ<sup>2</sup>  
 α την Διεύθυνση του η/εξοδισμού  
 / Επφάνεια με ετοιμία (4,5,6,7,10,9,4) εμβαδού 126.48 μ<sup>2</sup>  
 α την Διεύθυνση του η/εξοδισμού

**ΕΛΙΚΗ ΑΠΟΔΙΔΑΜΕΝΗ ΙΑΠΙΚΤΗΣΙΑ :**  
 7,8,3,9,10,7) εμβαδού 639.02 μ<sup>2</sup>

**ΟΡΟΙ ΑΡΤΙΟΤΗΤΑΣ - ΔΙΟΚΗΣΗ**

Δήμος Πατρών Επέκταση Μεταμόρφωση η/εξοδισμού  
 Φορέας 2η Τροχιά Α Ο.Τ. 1964  
 Δ/γμα Ρυμοτομίας Π.Δ. 12-7-75 Φ.Ε.Κ. 231Α/6-10-75

Κανονας	Παράδοση προ 6-10-75
Εμβαδόν	300,00
Πρόσβαση	13,00
Επιτρεπόμενος κάλυψης	70%
Συντελεστής Δόμησης	0,8
Επιτρεπόμενος όψος	10,50
Όροφοι	3

ΠΑΤΡΑ 6-6-2004  
 Π ΜΗΛΑΚΙΔΗΣ

ΔΗΜΟΣ ΠΑΤΡΩΝ  
 ΔΙΕΥΘΥΝΣΗ ΤΕΧΝΟΛΟΓΙΚΗΣ ΚΑΙ ΠΟΛΕΟΔΟΜΙΚΗΣ ΣΧΕΔΙΑΣΜΟΥ  
 ΚΑΙ ΕΦΑΡΜΟΓΩΝ  
 ΑΡΧΙΤΕΚΤΟΝΑΣ ΜΕ Α.Τ.  
 ΠΡΟΒΟΛΕΣ ΜΗΤΡΩΟ Π.Τ. Π. 1050  
 ΠΡΟΒΟΛΕΣ ΜΗΤΡΩΟ Π.Τ. Π. 1050  
 ΤΗΛ. 226431 - 226434

ΕΘΝΙΚΟ ΤΥΠΟΓΡΑΦΕΙΟ  
 για τεχνικούς λόγους στο σχεδιάγραμμα  
 έγινε αλλαγή στον ποσοστό 21 %

ΤΡΟΠΟΠΟΙΗΣΗ ΡΥΜΟΤΟΜΙΚΟΥ ΣΧΕΔΙΟΥ ΠΟΛΕΩΣ  
 ΣΥΜΦΩΝΑ ΜΕ ΤΗΝ ΥΠ. ΑΡΙΘ. ΑΠΟΦΑΣΗ

ΔΗΜΟΣ ΠΑΤΡΩΝ  
 Δ/ΝΣΗ ΠΟΛΕΟΔΟΜΙΚΟΥ ΣΧΕΔΙΑΣΜΟΥ  
 & ΕΦΑΡΜΟΓΩΝ

1. θεωρείται όπως εγκρίθηκε με την υπ' αριθμ. 460/25-10-2004 απόφαση του Δημοτικού Συμβουλίου
2. δόσει της 3. άρθρ. 21, του Π.Δ. της 3-4-1929 περί Γ.Κ. διασφαλίζεται ότι με την προτεινόμενη τροποποίηση κανένα κτίριο δεν θίγεται και κανένα οικοπέδο άρτιο δεν καθεύεται μη άρτιο.

ΠΑΤΡΑ, 8-12-2004



ΡΥΜΟΤΟΜΙΚΗ ΠΡΟΤΑΣΗ ΔΗΜΟΥ ΠΑΤΡΩΝ

Στην ιδιοκτησία Ιωάννη Παναγιωτόπουλου και Ευγενίας χήρας  
 Γεωργίας-Αγγελίας Παναγιωτοπούλου  
 στην περιοχή Ευλιανός

ΚΑΙΜΑΣ 1:500

ΥΠΟΜΝΗΜΑ

- 1) Συνολική ιδιοκτησία υπό στοιχεία (1-2-3-9-4-5-6-1) Εμβαδού Εολ=805,75 μ<sup>2</sup>
- 2) Εμβαδόν εισφοράς γης (άρθρο 20 του Ν.2508/1997 και 5 του Ν.1337/1983) Εισοφ=166,73 μ<sup>2</sup>.
- 3) Συνολικά ρυμοτομώμενη έκταση προβλεπόμενη από το σχέδιο Πόλεως περιλαμβανόμενων Ερ.οι= 166,73+29,02=195,75 μ<sup>2</sup> αποτελούμενη από επιμέρους εδαμικά τμήματα ως εξής:  
 Ε=166,73 μ<sup>2</sup> ως εξής:  
 α) Ρυμοτομώμενη έκταση προβλεπόμενη από του σχεδίου Πόλεως περιλαμβανόμενου υπό στοιχεία (1-2-8-7-6-1) εμβαδού ε1=40,25 μ<sup>2</sup>  
 β) Ρυμοτομώμενο εδάμιο τμήμα προβλεπόμενο από του σχεδίου Πόλεως περιλαμβανόμενου υπό στοιχεία (4-5-6-7-10-9-4) εμβαδού ε2=126,48 μ<sup>2</sup>
- 2) Επιπλέον της εισφοράς, ρυμοτομηση για την δημιουργία αναγκαίου κοινόχρηστου χώρου, η από στοιχεία (7-11-12-13-9-10-7) εμβαδού Εισοφ=195,75-166,73=29,02 μ<sup>2</sup> η οποία και αποτελεί υποχρέωση απόχρεμότητας του ιδιοκτήτη μέσω πράξεως αναλογιστική.
- 4) Έναπομένον εντός του Ο.Τ. 1675 τμήμα υπό στοιχεία (11-8-3-13-12-11) εμβαδού Εισοφ=610,00 μ<sup>2</sup>

Πατρα 24-9-2004

ΘΕΩΡΗΘΗΚΕ

Η Διευθύντρια

Πολεοδομικού Σχεδιασμού

και Εφαρμογών

Ελένη Αλεξοπούλου

Αρχ. Τεχνολογ. Μητρώο με Α.Τ.

Ο Σύνταξ

Παναγιώτης Μανιάτης

Αρχ. Τεχνολογ. Μητρώο με Α.Τ.



αση εισήχθη την υπ' αριθμ. 8491/23-6-05  
 αση Υπόβαση Αρχαίων.  
 Πατρα 08-6-05  
 Για τον Δήμο Πατρών & Τεχνολογίας  
 Ο Διευθυντής  
 ΒΑΣΙΛΗΣ Α.Τ. ΤΣΟΝΑΚΑΙ  
 ΑΡΧΙΤΕΚΤΟΝΑΣ ΜΕ Α.Τ.



Αριθ. οικ. 12/6010

(3)

Τροποποίηση ρυμοτομικού σχεδίου Ν. Ηρακλείτσας στο Ο.Τ. 74, Ν. Καβάλας.

Ο ΝΟΜΑΡΧΗΣ ΚΑΒΑΛΑΣ

Έχοντας υπόψη:

1. Τις διατάξεις του ν. δ/τος της 17.7.1923 «περί σχεδίων πόλεων κ.λ.π.» όπως ισχύει σήμερα και ειδικότερα τα άρθρα 1,2,3 και 70 αυτού.

2. Τις διατάξεις του άρθρου 29 του ν. 2831/2000, όπως τροποποιήθηκε με το άρθρο 10 του ν. 3044/2002.

3. Τις διατάξεις του Κεφ. ΙΙ του από 3.4.1929 π.δ/τος που διατηρήθηκαν σε ισχύ με το άρθρο 31 § 3 του ν. 1577/1985.

4. Την υπ' αριθμ. 367/2004 απόφαση του Δημοτικού Συμβουλίου Ελευθερών.

5. Την υπ' αριθμ. 3/36/30.5.2005 ομόφωνη γνωμοδότηση του ΣΧΟΠ Ν. Καβάλας.

6. Το γεγονός από τις διατάξεις της απόφασης αυτής δεν προκαλείται δαπάνη σε βάρος του κρατικού προϋπολογισμού ή του προϋπολογισμού του Δήμου Ελευθερών και επειδή

με την προτεινόμενη τροποποίηση μπορεί να εξαντληθεί ο συντελεστής δόμησης με κτίρια χαμηλού ύψους και μικρού όγκου όπως ταιριάζει στο περιβάλλον της περιοχής χωρίς να θίγονται κοινόχρηστοι χώροι και άλλες ιδιοκτησίες, αποφασίζουμε:

1. Εγκρίνεται η τροποποίηση του εγκεκριμένου σχεδίου του οικισμού Ν. Ηρακλείτσας στο Ο.Τ.74 που αφορά την μείωση του πλάτους της πρασιάς στη δυτική πλευρά του Ο.Τ., όπως φαίνεται στο τοπογραφικό διάγραμμα που συνοδεύει την απόφαση αυτή και υπογράφεται από τον Προϊστάμενο της Δ. Π. Ν. Καβάλας.

2. Κατά της απόφασης αυτής επιτρέπεται σύμφωνα με την παρ. 12 άρθρο 18 του ν. 2218/1994 προσφυγή ενώπιον του Γενικού Γραμματέα Περιφέρειας Ανατολικής Μακεδονίας - Θράκης μόνο για παράβαση Νόμου σε προθεσμία 30 ημερών.

Η ισχύς της παρούσας αρχίζει από τη δημοσίευσή της στην Εφημερίδα της Κυβερνήσεως.

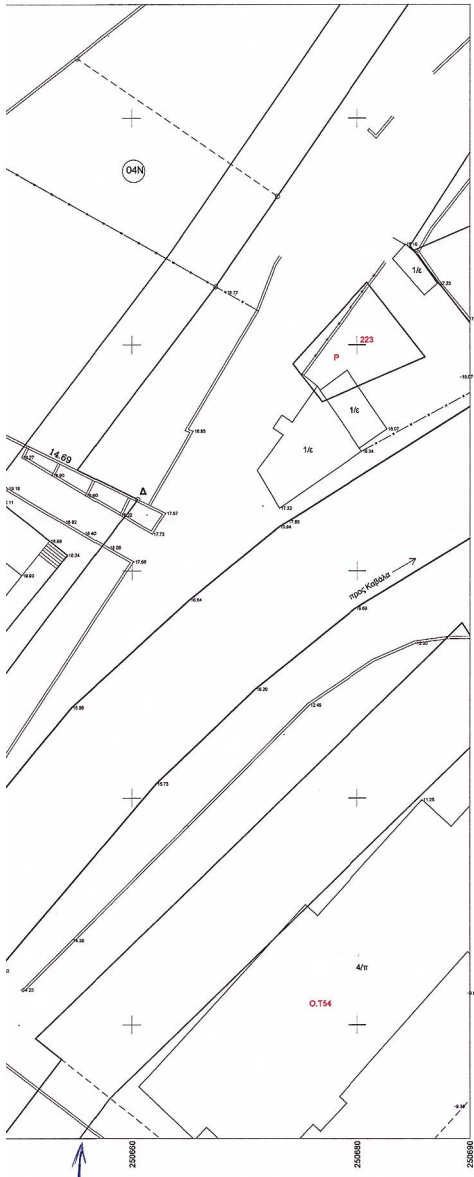
Η απόφαση αυτή να δημοσιευθεί στην Εφημερίδα της Κυβερνήσεως.

Καβάλα, 15 Ιουνίου 2005

Ο Νομάρχης  
ΘΕΟΔΩΡΟΣ ΚΑΛΛΙΟΝΤΖΗΣ



Σ



**ΦΑΙΝΟΜΕΝΟΙ ΙΔΙΟΚΤΗΤΕΣ**  
 ΟΣΝ. Κώστας Ιωάννης  
 Κώστη Αθηνών  
 ΟΣ. Κρέσος Κράλεμπος  
 Κρέσος Ευσεβείας  
 ΟΣΝ.

**ΟΡΟΙ ΔΟΜΗΣΗΣ**  
 Απόφαση Νομάρχη Γεωργίου του αριθμού 889/18-10-90  
 Φ.Ε.Κ. 033/12-11-90 όπως τροποποιήθηκε με την  
 υπ αριθμό 2543/02 α Πρωτ. Νομάρχη Κοβαλέα.

α) ελάχιστο πρόσωπο : 15.00 μ.  
 ελάχιστο εμπρόσθ : 7.00 μ.  
 β) κατά παράβαση οικόπεδα που δηλωρήθηκαν με την  
 πράξη φαίνεται με:  
 ελάχιστο πρόσωπο : 8.00 μ.  
 ελάχιστο εμπρόσθ : 2.00 μ.  
 γ) έχουν εγκριθεί κήποι κτισίματος με  
 ελάχιστο πλάτος 5.00 μ.  
 και ελάχιστο εμπρόσθ 5.00 μ.  
 Συντελεστής δόμησης : 0.3  
 Κάλυψη : 40%

**ΕΜΒΛΑΘΜΕΤΡΗΣΕΙΣ**  
 Εμβαδόν οικοπέδου με αριθμό ΟΣΝ του Ο.Τ. 74 με στοιχεία  
 ΑΒΓΔΕΖΗΑ : 893.99 τ.μ.

**ΣΥΝΤΕΤΑΓΜΕΝΕΣ ΚΟΡΥΦΩΝ**

Α	Β	Γ	Δ	Ε	Σ	Η
250520 02	250540 78	250547 34	250550 52	250533 33	250519 91	250525 44
783876 00	783887 21	783892 85	783896 17	783860 58	783856 18	783886 82

**ΠΡΟΣΔΙΟΡΙΣΜΟΣ ΥΨΟΜΕΤΡΙΚΗΣ ΑΒΕΤΗΡΙΑΣ**  
 Στην υψομετρική σχεδίαση για την υψομετρική επιστάση  
 κρίθηκε η στάση Σ16 με υψόμετρο 16.27.

**ΥΠΕΥΘΥΝΗ ΔΙΑΘΗ Η.651 / 77**  
 Ο κλάδος υπαγορευμένος Ιωάννης Γκατζηρούλης  
 Αγρονόμος Τοπογράφος Μηχανικός δίδει το  
 περιττώμενο οικόπεδο με στοιχεία ΑΒΓΔΕΖΗΑ είναι όριο  
 και οριοθέτηση σύμφωνα με τις ελληνικές πολεοδομικές  
 διατάξεις.  
 Στην περιοχή συντάχθηκε η με αριθ. 1 / 1994 πράξη  
 εφαρμογής και κυρώθηκε με την 1751 / 17.2.1994 απόφαση  
 Νομάρχη Κοβαλέα.  
 Σύμφωνα με την παραπάνω απόφαση το οικόπεδο με  
 στοιχεία ΑΒΓΔΕΖΗΑ έχει υποστεί σε χρήση.

ΙΩΑΝΝΗΣ Α. ΓΚΑΤΖΗΡΟΥΛΗΣ  
 ΜΗΧΑΝΙΚΟΣ  
 ΚΑΛΑΜΑΡΙΑ  
 ΦΩΛΙΠΠΟΥ 17 - ΚΑΛΑΜΑΡΙΑ

ΕΘΝΙΚΟ ΤΥΠΟΓΡΑΦΕΙΟ  
 Για τεχνικούς λόγους στο φωτοαντίγραφο  
 έγινε αλλαγή κατά ποσότητα 30%

ΕΡΓΟΔΟΤΗΣ	ΕΡΓΟ	ΘΕΣΗ	ΜΕΛΕΤΗΤΗΣ
και αναφέρεται με αρ. 2008	Τροποποίηση Ρυμοτομικού Πλάνου	Ο.Τ. 74 οικ ΟΣΝ	ΓΚΑΤΖΗΡΟΥΛΗΣ ΙΩΑΝΝΗΣ
Απόφαση Νομάρχη Κοβαλέα		ΝΕΑ ΗΡΑΚΛΕΪΤΣΑ	ΑΓΡΟΝΟΜΟΣ ΤΟΠΟΓΡΑΦΟΣ ΜΗΧΑΝΙΚΟΣ
			ΦΩΛΙΠΠΟΥ 17 - ΤΗΛ. 2610 835421
	ΘΕΜΑ ΣΧΕΔΙΟΥ	ΚΛΙΜΑΚΕΣ	ΧΡΟΝΟΣ ΜΕΛΕΤΗΣ
	ΔΙΑΓΡΑΜΜΑ ΤΡΟΠΟΠΟΙΗΣΗΣ	1 : 200 / 1 : 1000	ΝΟΕΜΒΡΙΟΣ 2004
	ΥΠΟΓΡΑΦΗ	ΣΦΡΑΓΙΔΑ	