



04009220109050008



ΕΦΗΜΕΡΙΣ ΤΗΣ ΚΥΒΕΡΝΗΣΕΩΣ

ΤΗΣ ΕΛΛΗΝΙΚΗΣ ΔΗΜΟΚΡΑΤΙΑΣ

ΤΕΥΧΟΣ ΤΕΤΑΡΤΟ

Αρ. Φύλλου 922

1 Σεπτεμβρίου 2005

ΠΕΡΙΕΧΟΜΕΝΑ

ΑΠΟΦΑΣΕΙΣ

Τροποποίηση του Γενικού Πολεοδομικού Σχεδίου (Γ.Π.Σ.) Πατρών Ν. Αχαΐας.....	1
Τροποποίηση του εγκεκριμένου ρυμοτομικού σχεδίου του Δήμου Δάφνης Ν. Αττικής.....	2
Τροποποίηση του εγκεκριμένου ρυμοτομικού σχεδίου Δήμου Άργους Ν. Αργολίδος.....	3

ΑΠΟΦΑΣΕΙΣ

Αριθ. 33704	(1)
Τροποποίηση του Γενικού Πολεοδομικού Σχεδίου (Γ.Π.Σ.) Πατρών Ν. Αχαΐας.	

Ο ΥΦΥΠΟΥΡΓΟΣ ΠΕΡΙΒΑΛΛΟΝΤΟΣ, ΧΩΡΟΤΑΞΙΑΣ ΚΑΙ ΔΗΜΟΣΙΩΝ ΕΡΓΩΝ

Έχοντας υπόψη:

- Τις διατάξεις του άρθρου 39 του από 14.7.1999 π.δ/τος «Κώδικας Βασικής Πολεοδομικής Νομοθεσίας» (Δ' 580).
- Τις διατάξεις του άρθρου 19 του ν. 2730/1999 (Α' 130) και των άρθρων 4 και 7 του ν. 2947/01 (Α' 228).
- Τις διατάξεις του άρθρου 90 του π.δ/τος 63/2005 «Κωδικοποίηση της νομοθεσίας για την Κυβέρνηση και τα Κυβερνητικά Όργανα» (Α' 98).
- Την υπ' αριθμ. 4881/19.5.2004 απόφαση του Πρωθυπουργού και του Υπουργού Περιβάλλοντος, Χωροταξίας και Δημοσίων Έργων «Ανάθεση αρμοδιοτήτων του Υπουργού Περιβάλλοντος, Χωροταξίας και Δημοσίων Έργων στους Υφυπουργούς Περιβάλλοντος, Χωροταξίας και Δημοσίων Έργων» (Β' 754).
- Τα υπ' αριθμ. 1138/2002 και 481/2001 έγγραφα της Γενικής Γραμματείας Δημοσίων Έργων του Υπουργείου Περιβάλλοντος, Χωροταξίας και Δημοσίων Έργων.
- Το υπ' αριθμ. 136199/2003 έγγραφο της Ειδικής Υπηρεσίας Περιβάλλοντος του Υπουργείου Περιβάλλοντος, Χωροταξίας και Δημοσίων Έργων.
- Την υπ' αριθμ. 256/2003 γνωμοδότηση του Κεντρικού Συμβουλίου Χωροταξίας, Οικισμού και Περιβάλλοντος.

8. Το υπ' αριθμ. 79/26.4.2005 υπηρεσιακό σημείωμα της Δ/νσης Πολεοδομικού Σχεδιασμού - Τμήμα Α'.

9. Το γεγονός ότι από τις κανονιστικές διατάξεις αυτής της απόφασης δεν προκαλείται δαπάνη σε βάρος του κρατικού προϋπολογισμού και του προϋπολογισμού του οικείου Ο.Τ.Α., αποφασίζουμε:

Α. Εγκρίνεται η τροποποίηση του Γενικού Πολεοδομικού Σχεδίου Πατρών (Δήμου Πατρέων Ν. Αχαΐας) που έχει εγκριθεί με την υπ' αριθμ. 59433/2550/28.8.1986 απόφαση του Υπουργού Περιβάλλοντος, Χωροταξίας και Δημοσίων Έργων (Δ' 1061) όπως ισχύει, με:

- Τη χωροθέτηση λιμένα στη θέση «Ακτή Δημιαίων».
- Τον καθορισμό χρήσης δικτύων μεταφορικής υποδομής (λιμενικές εγκαταστάσεις) εντός των ορίων της χερσαίας ζώνης λιμένος στην περιοχή της Ακτής Δημιαίων.
- Τον καθορισμό «περιοχής ανάπτυξης» για το λειτουργικό εκσυγχρονισμό και την αισθητική αναβάθμιση των υφισταμένων εγκαταστάσεων.

Οι παραπάνω ρυθμίσεις φαίνονται χρωματισμένα στο σχετικό πρωτότυπο διάγραμμα σε κλίμακα 1: 5000, που θεωρήθηκε απο τον Προϊστάμενο της Διεύθυνσης Τοπογραφικών Εφαρμογών με την υπ' αριθμ. 33704/2005 πράξη του και του οποίου συνοπτικό αντίτυπο σε φωτοσμίικρυνση δημοσιεύεται με την παρούσα απόφαση.

Β. Εντός των περιοχών του Γενικού Πολεοδομικού Σχεδίου (Γ.Π.Σ) όπως αυτές καθορίζονται με το προηγούμενο άρθρο, οικοδομικές άδειες που έχουν εκδοθεί με τις προγενέστερα ισχύουσες διατάξεις ή έχει υποβληθεί στην αρμόδια πολεοδομική υπηρεσία πλήρης φάκελλος με τα απαραίτητα για την έκδοση της οικοδομικής άδειας στοιχεία, μέχρι την ημερομηνία δημοσίευσης της παρούσας απόφασης, εκτελούνται όπως εκδόθηκαν η εκδίδονται βάσει των υποβληθέντων στοιχείων σε συνδυασμό με τις διατάξεις του ν. 1577/1985 «Γενικός Οικοδομικός Κανονισμός» (Α' 210), όπως ισχύει.

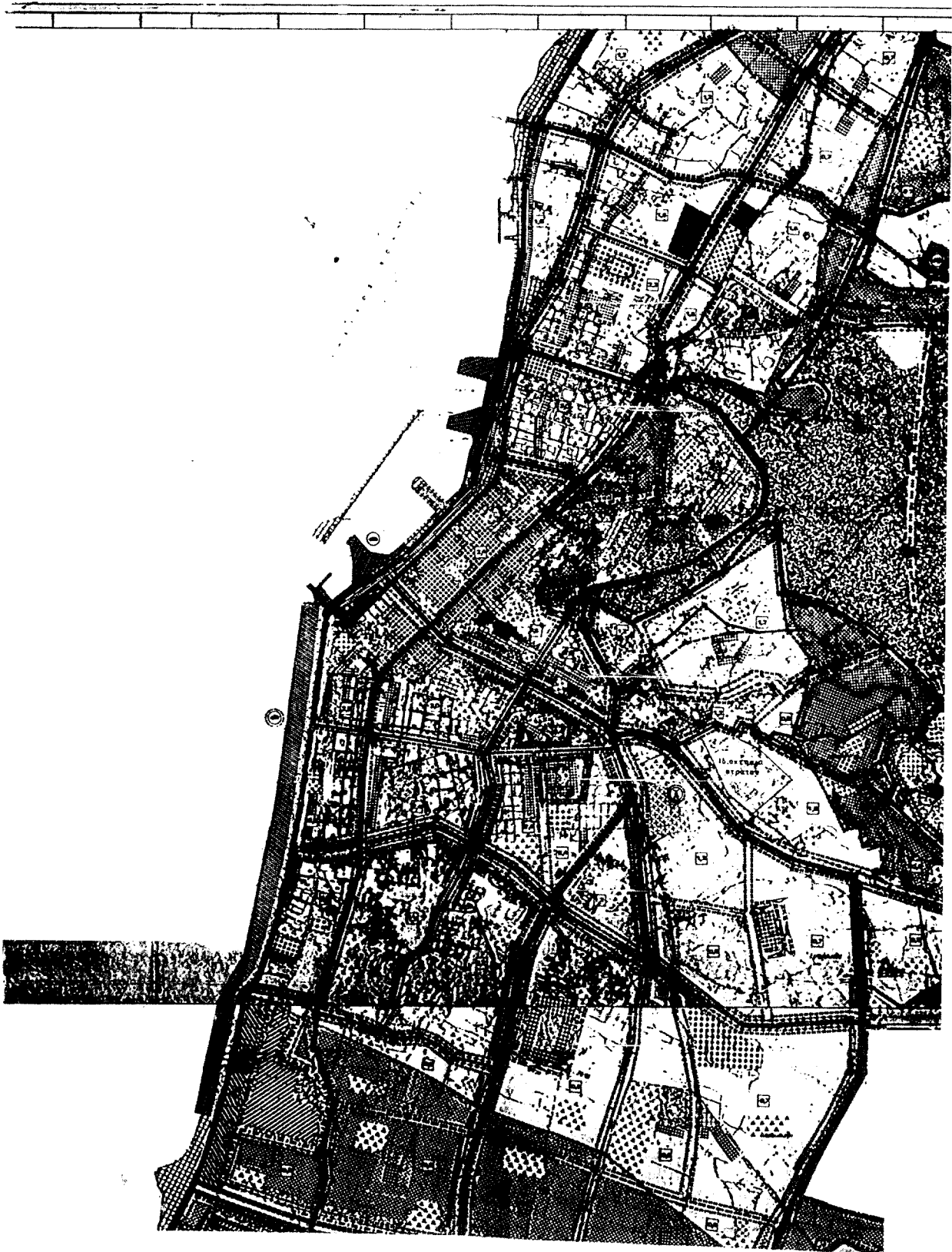
Γ. Η ισχύς της παρούσας απόφασης αρχίζει από τη δημοσίευσή της στην Εφημερίδα της Κυβερνήσεως.


Η απόφαση αυτή να δημοσιευθεί στην Εφημερίδα της Κυβερνήσεως.

Αθήνα, 9 Αυγούστου 2005

Ο ΥΦΥΠΟΥΡΓΟΣ

ΣΤΑΥΡΟΣ Ε. ΚΑΛΟΓΙΑΝΝΗΣ





Αριθ. 33729

(2)

Τροποποίηση του εγκεκριμένου ρυμοτομικού σχεδίου του Δήμου Δάφνης Ν. Αττικής.

**Ο ΥΦΥΠΟΥΡΓΟΣ ΠΕΡΙΒΑΛΛΟΝΤΟΣ,
ΧΩΡΟΤΑΞΙΑΣ ΚΑΙ ΔΗΜΟΣΙΩΝ ΕΡΓΩΝ**

Έχοντας υπόψη:

1. Τις διατάξεις των άρθρων 152 (παρ. 1, 2, 6 και 10), 154 και 160 (παρ 1 και 2) του από 14.7.1999 π. δ/τος «Κώδικας Βασικής Πολεοδομικής Νομοθεσίας» (Δ' 580).

2. Τις διατάξεις της παρ. 3α περιπτ. αα του άρθρου 29 του ν. 2831/2000 «Τροποποίηση των διατάξεων του ν. 1557/1985 «Γενικός Οικοδομικός Κανονισμός» και άλλες πολεοδομικές διατάξεις» (Α' 140), όπως αυτό αντικαταστάθηκε με τη παρ. 1 του άρθρου 10 του ν. 3044/2002 «Μεταφορά Συντελεστή Δόμησης και ρυθμίσεις άλλων θεμάτων αρμοδιότητας Υπουργείου Περιβάλλοντος, Χωροταξίας και Δημοσίων Έργων (Α' 197).

3. Τις διατάξεις του άρθρου 90 του π.δ/τος 63/2005 «Κωδικοποίηση της νομοθεσίας για την Κυβέρνηση και τα Κυβερνητικά όργανα» (Α' 98).

4. Την υπ' αριθμ. 4881/19.5.2004 απόφαση του Πρωθυπουργού και του Υπουργού Περιβάλλοντος, Χωροταξίας και Δημοσίων Έργων «Ανάθεση αρμοδιοτήτων του Υπουργού Περιβάλλοντος, Χωροταξίας και Δημοσίων Έργων στους Υφυπουργούς Περιβάλλοντος, Χωροταξίας και Δημοσίων Έργων» (Β' 754).

5. Το από 6.7.1988 (Δ' 464) Γ.Π.Σ. του Δήμου Δάφνης όπως αυτό αναδημοσιεύτηκε με την υπ' αριθμ. 88461/6304/10.10.1994 (Δ' 1221) 23.11.2004.

6. Την υπ' αριθμ. 191/2004 γνωμοδότηση του Δημοτικού Συμβουλίου του δήμου Δάφνης (Ν. Αττικής).

7. Την υπ' αριθμ. 124/2005 γνωμοδότηση του Κεντρικού Συμβουλίου Χωροταξίας Οικισμού και Περιβάλλοντος.

8. Το γεγονός ότι από τις κανονιστικές διατάξεις αυτής της απόφασης δεν προκαλείται δαπάνη σε βάρος του κρατικού προϋπολογισμού και του προϋπολογισμού του οικείου Ο.Τ.Α., αποφασίζουμε:

1. Εγκρίνεται η τροποποίηση του εγκεκριμένου ρυμοτομικού σχεδίου του Δήμου Δάφνης (ν. Αττικής) και ειδικότερα στο Ο.Τ. 284 που περικλείεται από τις οδού Εθνάρχου Μακαρίου, Αλκινόου, Αρτέμιδος και Ηούς, με το χαρακτηρισμό του με στοιχεία Α, Β, Γ, Δ, Ε, Ζ, Η, Ι, Θ, Κ, Λ, Μ, Ν.Α. τμήματος αυτού σε χώρο για την ανέγερση σχολείου όπως φαίνεται στο σχετικό πρωτότυπο διάγραμμα σε κλίμακα 1:500, που θεωρήθηκε από τον Προϊστάμενο της Διεύθυνσης Τοπογραφικών Εφαρμογών με την υπ' αριθμ. 33729/2005 πράξη του και που αντίτυπό του σε φωτοσμίκρυνση δημοσιεύεται με την παρούσα απόφαση.

2. Στον παραπάνω χαρακτηριζόμενο χώρο καθορίζονται όροι και περιορισμοί δόμησης ως εξής:

- συντελεστής δόμησης ένα και ογδόντα εκατοστά (1,80)

- κατά τα λοιπά ισχύουν οι όροι και οι περιορισμοί δόμησης του οικοδομικού τετραγώνου που περιγράφεται στην παράγραφο 1.

3. Η ισχύς της παρούσας απόφασης αρχίζει από τη δημοσίευσή της στην Εφημερίδα της Κυβερνήσεως.

Η απόφαση αυτή να δημοσιευθεί στην Εφημερίδα της Κυβερνήσεως.

Η απόφαση αυτή να δημοσιευθεί στην Εφημερίδα της Κυβερνήσεως.

Αθήνα, 9 Αυγούστου 2005

Ο ΥΦΥΠΟΥΡΓΟΣ
ΣΤΑΥΡΟΣ Ε. ΚΑΛΟΓΙΑΝΝΗΣ

ΕΡΓΟ: Απόσπασμα δημοτικού χώρου ΔΗΜΟΥ ΔΑΦΝΗΣ
ΚΑΜΑΚΑ 1/2000

ΘΕΜΑ ΣΧΕΔΙΟΥ: Τροποποίηση δημοτικού χώρου Δήμου Δάφνης σε τμήμα του Ο.Τ. 284

ΑΡ. ΣΧ.: 1

ΚΑΜΑΚΑ 1/2000

ΗΜΕΡΟΜΗΝΙΑ: 12/07/2004

ΑΝΤΙΔΗΜΑΡΧΟΣ Τ.Υ.
 ΑΒΑΣΙΟΣ ΚΟΥΡΤΑΝΤΑΣ

ΔΗΜΟΣ ΔΑΦΝΗΣ
 Τηλ: 071025-01100
 Fax: 071025-01104

ΕΡΓΟ: Τροποποίηση Ο.Τ. 284

ΘΕΣΗ: ΔΗΜΟΣ ΔΑΦΝΗΣ

ΜΕΛΕΤΗΤΗΣ: ΚΩΝΣΤΑΣ ΑΡΧΑΝΗΣ ΤΕΧΝ. ΠΟΛ. ΜΗΧ.

ΠΡΟΣΤΑΒΕΝΟΣ ΤΥΛΑ: Γ. Οικονόμου αρχιτέκτονα π.π.

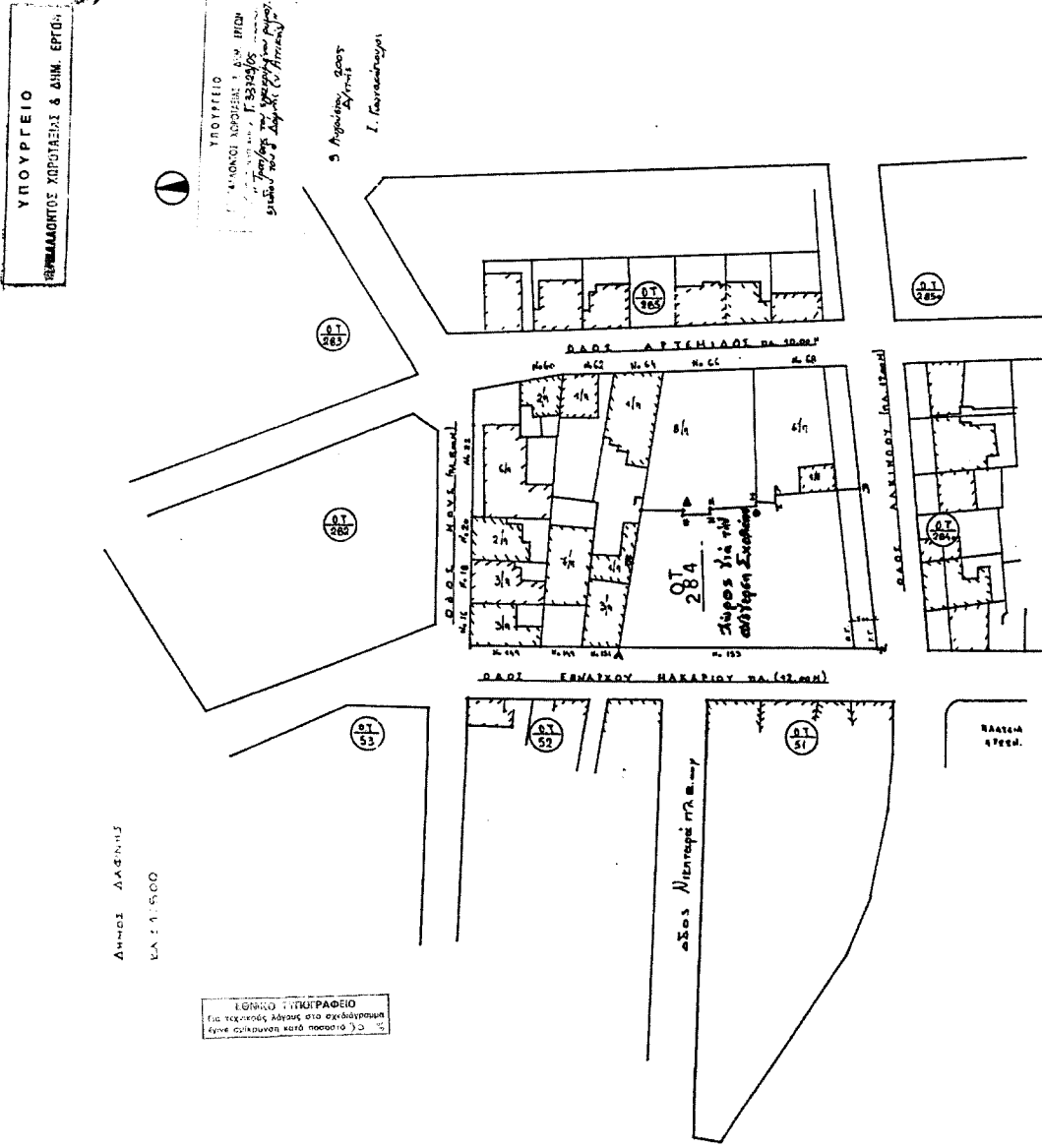
ΘΕΜΑ ΣΧΕΔΙΟΥ: Τροποποίηση ΟΤ 284

ΑΡ. ΣΧ.: 1

ΚΑΜΑΚΑ 1/ 800

ΗΜΕΡΟΜΗΝΙΑ: 10/07/2004

ΑΡΧΙΤΕΚΤΟΝΙΚΟ ΓΡΑΦΕΙΟ ΚΩΝΣΤΑΝΤΙΝΟΥ ΑΡΧΑΝΗ ΜΗΧ.



Αριθ. 33702

(3)

Τροποποίηση του εγκεκριμένου ρυμοτομικού σχεδίου Δήμου Άργους Ν. Αργολίδος.

**Ο ΥΦΥΠΟΥΡΓΟΣ ΠΕΡΙΒΑΛΛΟΝΤΟΣ,
ΧΩΡΟΤΑΞΙΑΣ ΚΑΙ ΔΗΜΟΣΙΩΝ ΕΡΓΩΝ**

Έχοντας υπόψη:

1. Τις διατάξεις των άρθρων 152 (παρ. 1, 2, και 6), 154 και 160 (παρ. 1 και 2) του από 14.7.1999 π.δ/τος «Κώδικας Βασικής Πολεοδομικής Νομοθεσίας» (Δ' 580).

2. Τις διατάξεις της παρ. 3α (περιπτ. ββ) του άρθρου 29 του ν. 2831/2000 «Τροποποίηση των διατάξεων του ν. 1577/1985 «Γενικός Οικοδομικός Κανονισμός» και άλλες πολεοδομικές διατάξεις» (Α' 140), όπως αυτό αντικαταστάθηκε με την παρ. 1 του άρθρου 10 του ν. 3044/2002 «Μεταφορά Συντελεστή Δόμησης και ρυθμίσεις άλλων θεμάτων αρμοδιότητας Υπουργείου Περιβάλλοντος, Χωροταξίας και Δημοσίων Έργων» (Α' 197).

3. Τις διατάξεις του άρθρου 29Α του ν. 1558/1985 «Κυβέρνηση και Κυβερνητικά Όργανα» (Α' 137), που προστέθηκε με το άρθρο 27 του ν. 2081/1992 (Α' 154) και τροποποιήθηκε με την παρ. 2α του άρθρου 1 του ν. 2469/1997 (Α' 38).

4. Την υπ' αριθμ. 4881/19.5.2004 απόφαση του Πρωθυπουργού και του Υπουργού Περιβάλλοντος, Χωροταξίας και Δημοσίων Έργων «Ανάθεση αρμοδιοτήτων Υπουργού Περιβάλλοντος, Χωροταξίας και Δημοσίων Έργων στους

Υφυπουργούς Περιβάλλοντος, Χωροταξίας και Δημοσίων Έργων» (Β' 754).

5. Τις υπ' αριθμ. 240/2004, 312/2004 και 327/2004 γνωμοδοτήσεις του Δημοτικού Συμβουλίου Άργους.

6. Την υπ' αριθμ. 93/2005 γνωμοδότηση του Κεντρικού Συμβουλίου Χωροταξίας, Οικισμού και Περιβάλλοντος.

7. Το γεγονός ότι από τις κανονιστικές διατάξεις αυτής της απόφασης δεν προκαλείται δαπάνη σε βάρος του κρατικού προϋπολογισμού και του προϋπολογισμού του οικείου Ο.Τ.Α., αποφασίζουμε:

1. Εγκρίνεται η τροποποίηση του εγκεκριμένου ρυμοτομικού σχεδίου του Δήμου Άργους (Ν. Αργολίδος) στο τμήμα της πόλης που έχει χαρακτηρισθεί ως αρχαιολογικός χώρος με την Α1/Φ.04/25506/861/27.8.1981 απόφαση του Υπουργού Πολιτισμού (Β 660) και ειδικότερα στο Ο.Τ. Γ 454 με τη μετατόπιση ρυμοτομικών και οικοδομικών γραμμών, όπως φαίνεται στο σχετικό πρωτότυπο διάγραμμα σε κλίμακα 1:500 που θεωρήθηκε από τον Προϊστάμενο της Διεύθυνσης Τοπογραφικών Εφαρμογών με την 33702/2005 πράξη του και που αντίτυπο του σε φωτοσμίκρυνση δημοσιεύεται με την παρούσα απόφαση.

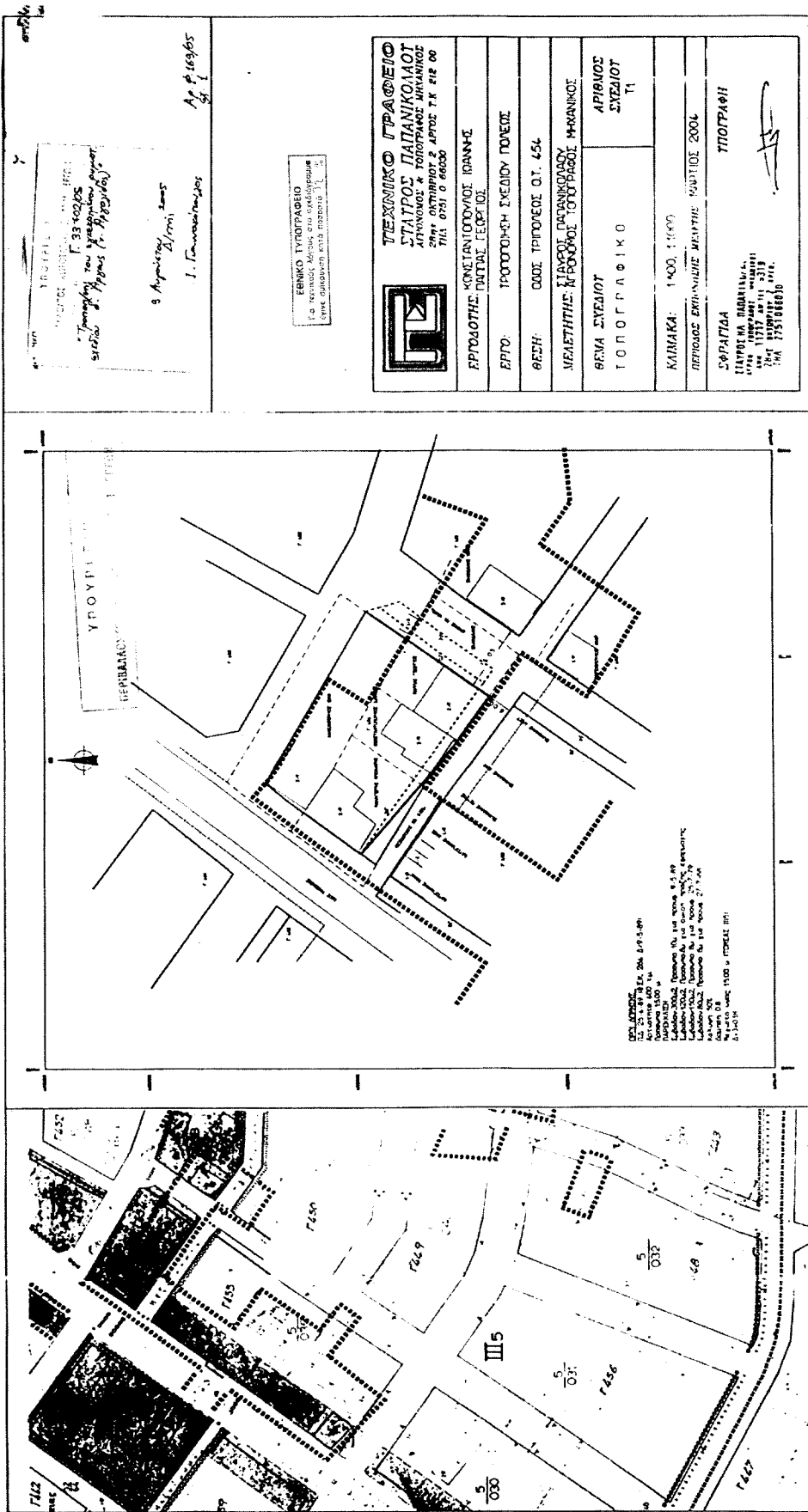
2. Η ισχύς της παρούσας απόφασης αρχίζει από τη δημοσίευσή της στην Εφημερίδα της Κυβερνήσεως.

Η απόφαση αυτή να δημοσιευθεί στην Εφημερίδα της Κυβερνήσεως.

Αθήνα, 9 Αυγούστου 2005

Ο ΥΦΥΠΟΥΡΓΟΣ

ΣΤΑΥΡΟΣ Ε. ΚΑΛΟΓΙΑΝΝΗΣ



ΥΡΟΥΡΤΙΟΥ
ΠΕΡΙΒΛΑΝΟΣ
Γ. 33 40/2005
Στοιχεία του σχεδίου έχουν
σταθεί ο Άρης Α. Αρβανίτης

3 Αρμυρίου 217001
Αρ. Π. 169/05
Σφ. 1

ΕΘΝΙΚΟ ΤΥΠΟΓΡΑΦΕΙΟ
Για τεχνικούς λόγους, στο ηλεκτρονικό
τύπος παραμένει κατά πάσα πιθανότητα η...

	ΤΕΧΝΙΚΟ ΓΡΑΦΕΙΟ ΣΤΑΥΡΟΣ ΠΑΠΑΚΩΝΑΣ ΛΥΚΟΝΟΥΣ & ΤΟΥΣΣΑΝΟΣ ΜΗΚΑΝΙΚΟΣ 29ης ΟΚΤΩΒΡΙΟΥ 2 ΑΡΤΟΣ Τ.Κ 212 00 ΤΗΛ 0751 0 6000
ΕΡΩΔΟΤΗΣ	ΚΩΝΣΤΑΝΤΙΝΟΣ ΠΑΝΑΣ
ΕΡΓΟ:	ΠΡΟΣΤΟΙΧΗ ΣΥΛΛΟΓΗ ΠΛΕΥΣ
ΘΕΣΗ:	ΟΔΟΣ ΤΡΙΠΟΡΕΩΣ Ο.Τ. 454
ΜΕΛΕΤΗΤΗΣ	ΣΤΑΥΡΟΣ ΠΑΠΑΚΩΝΑΣ ΜΗΚΑΝΙΚΟΣ
ΘΕΝΑ ΣΥΣΤΑΣΙΟΥ	ΑΡΙΘΜΟΣ ΣΥΣΤΑΣΙΟΥ
ΤΟΠΟΓΡΑΦΙΚΟ	11
ΚΑΜΑΚΑ:	1400, 1400
ΠΕΡΙΟΧΗ ΕΚΜΗΧΑΝΙΣΗΣ	ΜΑΡΤΙΟΣ 2004
ΣΦΡΑΓΙΣ	ΠΡΟΤΥΠΗ
ΠΑΠΑΚΩΝΑΣ ΣΤΑΥΡΟΣ ΑΡΧ. 11317 20 11 2319 ΤΗΛ 0751 0 6000	

ΟΡΟΣ ΜΕΤΡΗΣΗΣ
1:20 1:20 1:20 200 1:20 1:20
Ακρίβεια 1:20 1:20
ΠΡΟΣΦΑΤΟ
Επιμέλεια Σχ. 1:20 1:20 1:20
Επιμέλεια Σχ. 1:20 1:20 1:20
Επιμέλεια Σχ. 1:20 1:20 1:20
Επιμέλεια Σχ. 1:20 1:20 1:20
Επιμέλεια Σχ. 1:20 1:20 1:20
Επιμέλεια Σχ. 1:20 1:20 1:20
Επιμέλεια Σχ. 1:20 1:20 1:20