



ΕΦΗΜΕΡΙΣ ΤΗΣ ΚΥΒΕΡΝΗΣΕΩΣ

ΤΗΣ ΕΛΛΗΝΙΚΗΣ ΔΗΜΟΚΡΑΤΙΑΣ

ΤΕΥΧΟΣ ΑΝΑΓΚΑΣΤΙΚΩΝ ΑΠΑΛΛΟΤΡΙΩΣΕΩΝ ΚΑΙ ΠΟΛΕΟΔΟΜΙΚΩΝ ΘΕΜΑΤΩΝ

Αρ. Φύλλου 147

1 Δεκεμβρίου 2006

ΠΕΡΙΕΧΟΜΕΝΑ

ΑΠΟΦΑΣΕΙΣ

- Έγκριση μεταφοράς συντελεστή δόμησης και χορήγησης τίτλου δικαιώματος μεταφοράς συντελεστή δόμησης από βαρυνόμενο ακίνητο που βρίσκεται εντός του εγκεκριμένου ρυμοτομικού σχεδίου του Δήμου Καλλιθέας (ν. Αττικής) στην οδό Ρήγα Φεραίου 39 Ο.Τ 82 Α' και στο οποίο υπάρχει κτίριο χαρακτηρισμένο ως διατηρητέο..... 1
- Έγκριση τροποποίησης του σχεδίου πόλεως Πατρών (Δ. Πατρέων) της περιοχής «Μπεγουλάκι - Μακρυγιάννη», στους παραγλαύκιους κοινόχρηστους χώρους και οικοδομικά τετράγωνα, από την οδό Γ. Χαλεπά έως το τέλος του σχεδίου πόλεως..... 2

ΑΠΟΦΑΣΕΙΣ

- Αριθ. 44405 (1)
Έγκριση μεταφοράς συντελεστή δόμησης και χορήγησης τίτλου δικαιώματος μεταφοράς συντελεστή δόμησης από βαρυνόμενο ακίνητο που βρίσκεται εντός του εγκεκριμένου ρυμοτομικού σχεδίου του Δήμου Καλλιθέας (ν. Αττικής) στην οδό Ρήγα Φεραίου 39 Ο.Τ 82 Α' και στο οποίο υπάρχει κτίριο χαρακτηρισμένο ως διατηρητέο.

Ο ΥΦΥΠΟΥΡΓΟΣ ΠΕΡΙΒΑΛΛΟΝΤΟΣ ΧΩΡΟΤΑΞΙΑΣ ΚΑΙ ΔΗΜΟΣΙΩΝ ΕΡΓΩΝ

Έχοντας υπόψη:

1. Το άρθρο 10 του ν. 3044/2002 «Μεταφορά συντελεστή δόμησης και ρυθμίσεις άλλων θεμάτων αρμοδιότητας Υπουργείου Περιβάλλοντος Χωροταξίας και Δημοσίων Έργων» (ΦΕΚ 197 Α'), ως ισχύει.
2. Τις διατάξεις του άρθρου 90 του π.δ/τος 63 της 21/22.4.2005 «Κωδικοποίηση της νομοθεσίας για την Κυβέρνηση και Κυβερνητικά όργανα» (ΦΕΚ 98 Α'/22.4.2005).
3. Τη με αριθμό 4881/19.5.2004 απόφαση του Πρωθυπουργού και Υπουργού ΠΕΧΩΔΕ, «Ανάθεση αρμοδιοτήτων του Υπουργού Περιβάλλοντος, Χωροταξίας και Δημοσίων Έργων στους Υφυπουργούς Περιβάλλοντος Χωροταξίας και Δημοσίων Έργων» (ΦΕΚ 754 Β').

4. Τη με αριθμό 8387/19.2.2004 κοινή υπουργική απόφαση Υπουργών Δικαιοσύνης και Περιβάλλοντος, Χωροταξίας και Δημοσίων Έργων «Διαδικασία έγκρισης χορήγησης τίτλου δικαιώματος Μεταφοράς Συντελεστή Δόμησης» (ΦΕΚ 162Δ').

5. Την υπ' αριθμ. 71390/3694/26.5.1993 απόφαση Υπουργού ΠΕΧΩΔΕ χαρακτηρισμού ως διατηρητέου του ακινήτου (ΦΕΚ 733 Δ'/93).

6. Τις υπ' αριθμ. 16.5.2005, 31.5.2005 και 29.11.2005 (αρ. πρωτ. 20214/0544998/2005 και 49784/2005 αιτήσεις της Ελένης Μανιατάκου κυρίας του βαρυνόμενου ακινήτου και δικαιούχου της Μεταφοράς Συντελεστή Δόμησης.

7. Την από 5/96 (Δ' 11/2005) τεχνική μελέτη για το βαρυνόμενο ακίνητο του Μηχανικού Μάρκου Φραγκιουδάκη.

8. Την υπ' αριθμ. 21.8.2006 έκθεση ελέγχου τίτλων κυριότητας για το βαρυνόμενο ακίνητο της Δικηγόρου Αθηνών Αγγελικής Τσιμπρη.

9. Τη με αριθμό 33458/29.8.2006 πράξη συναίνεσης της Ελένης Μανιατάκου του Σπύρου και της Αυγερινής ενώπιον του Συμβολαιογράφου Αθηνών Παναγή Αλεξάνδρου Αλεξανδρόπουλου.

10. Το με αρ. πρωτ. 48909/23.11.2005 έγγραφο της Δ.Π.Σ/Τμ. Παρ. Οικ. του Υπουργείου ΠΕΧΩΔΕ, σύμφωνα με το οποίο η απόφαση χαρακτηρισμού δεν έχει ανακληθεί και δεν έχει εκδοθεί συμπληρωματική απόφαση για ειδική ρύθμιση.

11. Τη με αριθμό 127/16η/11.7.2006 πράξη του Κεντρικού Συμβουλίου Χωροταξίας, Οικισμού και Περιβάλλοντος με ομόφωνα θετική γνώμοδότηση, αποφασίζουμε:

Άρθρο 1

1. Εγκρίνεται η μεταφορά συντελεστή δόμησης από βαρυνόμενο ακίνητο που βρίσκεται εντός του εγκεκριμένου ρυμοτομικού σχεδίου του Δήμου Καλλιθέας (ν. Αττικής) στην οδό Ρήγα Φεραίου αρ. 39 Ο.Τ. 82 Α' και στο οποίο υπάρχει κτίριο χαρακτηρισμένο ως διατηρητέο με την υπ' αριθμ. 71390/3694/26.5.1993 απόφαση Υπουργού ΠΕΧΩΔΕ (ΦΕΚ 733Δ'/93), όπως το βαρυνόμενο αυτό ακίνητο φαίνεται περικλεισμένο με τα στοιχεία ΑΒΓΔΑ στο σχετικό πρωτότυπο διάγραμμα σε κλίμακα 1:200 που θεωρήθηκε από τον Προϊστάμενο της Διεύθυνσης Τοπογραφικών Εφαρμογών με την υπ' αριθμ. 44405/2006 πράξη του και του οποίου αντίτυπο σε φωτοσμίκρυνση δημοσιεύεται με την παρούσα απόφαση.

2. Τα ειδικότερα στοιχεία του βαρυνόμενου ακινήτου και της μεταφοράς συντελεστή δόμησης είναι:

α. Θέση οικοπέδου: Περιφέρεια Αττικής, Νομαρχία Αθηνών - Πειραιώς, Δήμος Καλλιθέας, οδός Ρήγα Φεραίου αρ. 39, Ο.Τ 82 Α΄.

β. Εμβαδόν οικοπέδου: 135,59 τ.μ.

γ. Οι όροι δόμησης της περιοχής που βρίσκεται το βαρυνόμενο ακίνητο σύμφωνα με το από 18.11.2005 θεωρημένο τοπογραφικό διάγραμμα από τη Δ/ση Πολεοδομίας του Δήμου Καλλιθέας είναι:

I. Ισχύων συντελεστής δόμησης: 2,4

II. Ποσοστό επιτρεπόμενης κάλυψης: 70%

δ. Συνολικά καλυπτόμενη επιφάνεια (υπάρχουσα κάλυψη): 73,50 τ.μ.

ε. Σύνολο δομημένων επιφανειών (υπάρχουσα δόμηση): 140,97 τ.μ.

στ. Μη προσμετρούμενα στο συντελεστή δόμησης τμήματα προοριζόμενα αποκλειστικά για βοηθητική χρήση: - 0 -

ζ. Μεταφερόμενη δομήσιμη επιφάνεια που εγκρίνεται με την παρούσα απόφαση: 184,45 τ.μ. εκ των οποίων τα 21,41 τ.μ. ισογείου και 163,04 τ.μ ορόφων.

Άρθρο 2

Εγκρίνεται η χορήγηση τίτλου δικαιώματος μεταφοράς συντελεστή δόμησης από το βαρυνόμενο ακίνητο του άρθρου 1 στο όνομα της δικαιούμενης τη Μ.Σ.Δ. Ελένης Μανιατάκου του Σπύρου και της Αυγερινής και κατά το ποσοστό 100%, για δομήσιμη επιφάνεια 184,45 τ.μ. εκ των οποίων 21,41 τ.μ. ισογείου και 163,04 τ.μ ορόφων.

Άρθρο 3

Η ισχύς της παρούσας απόφασης αρχίζει από τη δημοσίευσή της στην Εφημερίδα της Κυβερνήσεως.


Η απόφαση αυτή να δημοσιευθεί στην Εφημερίδα της Κυβερνήσεως.

Αθήνα, 31 Οκτωβρίου 2006

Ο ΥΦΥΠΟΥΡΓΟΣ

ΣΤΑΥΡΟΣ ΕΛ. ΚΑΛΟΓΙΑΝΝΗΣ

ΔΗΛΩΣΗ Ν. 651/77
 Ο ΠΑΡΚΑΔΟΣ ΠΡΟΤΕΡΑΡΧΙΚΗΣ ΔΙΑΤΙΘΕΙΤΑΙ
 ΜΑΡΚΟΣ. ΔΙΑΝΕΩΣ ΟΤΙ ΤΟ ΣΥΜΦΕΡΕΝΟΣ
 ΑΝΤΙΣΤΑΣΕΩΣ ΕΙΝΑΙ ΑΝΕΠΙΧΕΙΡΗΤΟ
 ΔΕΔΕΙΧΘΕΝΤΟΣ ΕΝΑΝΤΙ ΤΗΣ ΠΑΡΕΚΚΛΙΣΗΣ ΚΑΙ ΕΠΙΣΤΡΟ-
 ΦΗΣ ΤΗΣ ΔΟΜΗΣ ΜΕΤΑ ΤΗΝ ΚΑΤΑΣΤΑΣΗ ΤΗΣ
 ΠΟΛΕΟΔΟΜΙΚΗΣ ΔΙΑΤΑΞΗΣ.
 Ο ΔΗΜΟΣ.



ΥΠΕΥΘΗΝ ΔΙΑΧΕΙΡΗΣΗ
 *ΤΟ ΚΤΙΡΙΟ ΕΙΝΑΙ ΤΟΠΟΘΕΤΗΜΕΝΟ
 ΣΕ ΟΠΙΣΘΟΡΟΗΗ 3,20Μ ΑΠΟ ΤΗΝ
 ΤΗΝ ΚΑΛΩΣ ΜΟΡΦΩΜΕΝΗ ΟΙΚΟ-
 ΜΙΚΗ ΓΡΑΜΜΗ
 *ΤΑ ΟΡΙΑ ΤΟΥ ΟΙΚΟΠΕΔΟΥ ΕΙΝΑΙ
 ΥΠΟΠΟΡΜΕΝΑ



ΕΠΙΚΡΑΤΗΣ Δ. Β. Γ. Ε. Α.
 (9,30 x 40,90) = 380,5130 m²
 = 101,37 x 34,218 = 3473,588 m²
 = 135,59 m²

- ΟΡΟΦ. ΔΟΜΗΣΗ
- ΦΕΚ 71Δ/90 ✓
 - Π = 10,00Μ Ε = 200Μ ✓
 - ΠΡΟ 9/6/73 ✓
 - Π = 8,00Μ Ε = 150Μ ✓
 - ΠΡΟ 1953 ✓
 - Π = 6,00Μ Ε = 112,50Μ ✓
 - Σ.Δ = 2,40 ✓
 - ΚΑΛΥΨΗ = ΓΟΚ '85 ✓
 - ΥΨΟΣ = ΓΟΚ '85 ✓
 - ΠΡΟΗΝ ΣΥΝΕΧΕΣ ✓
 - ΠΕΡΙΟΧΗ ΠΟΛΕΟΔΟΜΙΚΟΥ ΚΕΝΤΡΟΥ ✓
 - ΤΡΟΠΟΠΟΙΗΤΙΚΟ Δ/ΓΜΑ 6/3/1953 ✓

ΥΠΟΥΡΓΕΙΟ
 ΠΛΑΝΟΤΕΧΝΙΚΗΣ ΑΡΧΙΤΕΚΤΟΝΙΑΣ
 ΚΑΙ ΠΟΛΕΟΔΟΜΙΑΣ
 "ΕΡΓΟΝ" 42.0. με τροποποιήσεις
 σύμφωνα με Ν. 3.3. από διατάξεις και
 νόμο 994/85, είναι το φερόμενο και
 πραγματοποιήσιμο, εφόσον του έργου διατάξεις
 (Προβλεπόμενες) εγείνται σύμφωνα με τις διατάξεις
 του Ν. 3.3. 85, εφόσον υφάρξει νόμο παραρτηματικό
 με αντικείμενο δι' αυτών και 2006
 0/1/77/12



Α. Γιαννακόπουλος
 Αρ. Φοτ. 181Α/06
 82.1

ΕΡΓΟΔΟΤΗΣ	ΕΛΕΝΗ ΜΑΝΙΑΤΑΚΟΥ
ΕΡΓΟ	ΕΚΔΟΣΗ ΤΙΤΛΟΥ (ΑΠΟ ΔΙΑΤΗΡΗΤΕΟ) ΜΕΤΑΦΟΡΑΣ ΣΥΝΤΕΛΕΣΤΗ ΔΟΜΗΣΗΣ
ΘΕΣΗ	ΟΔΟΣ ΡΗΓΑ ΦΕΡΡΑΙΟΥ 39
ΕΡΓΟΥ	Ο.Τ. 82Α
ΘΕΜΑ ΣΧΕΔΙΟΥ	ΔΗΜΙΟΣ ΚΑΛΩΘΕΑΣ ΚΛΙΜΑΚΑ 1:200
ΜΕΛΕΤΗΤΗΣ	ΤΟΠΟΓΡΑΦΙΚΟ ΔΙΑΓΡΑΜΜΑ
ΠΕΡΙΟΔΟΣ	ΜΑΡΚΟΣ ΦΡΑΓΚΙΟΥΔΑΚΗΣ ΑΡΧΙΤΕΚΤΟΝΑΣ ΝΟΕΜΒΡΙΟΣ 2005

040E XAFAKOR D Y PA 1200M

Αριθμ. 16950

(2)

Έγκριση τροποποίησης του σχεδίου πόλεως Πατρών (Δ. Πατρέων) της περιοχής «Μπεγουλάκι - Μακρυγιάννη», στους παραγλαυκίους κοινόχρηστους χώρους και οικοδομικά τετράγωνα, από την οδό Γ. Χαλεπά έως το τέλος του σχεδίου πόλεως.

Ο ΝΟΜΑΡΧΗΣ ΑΧΑΪΑΣ

Έχοντας υπόψη:

1. Τις διατάξεις του Νομ/κού Δ/τος της 17.7.1923, όπως μεταγενέστερα «τροποποιήθηκαν - συμπληρώθηκαν και ειδικότερα τα άρθρα 1, 2, 3 και 70».

2. Τις διατάξεις του κεφ. ΙΙ του από 3.4.1929 π.δ/τος, που διατηρήθηκαν σε ισχύ με το αρθ. 31, παρ. 3, του ν. 1557/1985.

3. Την υπ' αριθμ. 43511/161/55/13.6.1988 εγκύκλιο του ΥΠΕΧΩΔΕ.

4. Τις διατάξεις του άρθρου 10 του ν. 3044/2002 (ΦΕΚ 197Α') «Μεταφορά συντελεστή δόμησης και ρύθμιση άλλων θεμάτων αρμοδιότητας ΥΠΕΧΩΔΕ».

5. Την υπ' αριθμ. 6/18894/5.5.2006 εγκύκλιο του ΥΠΕΧΩΔΕ.

6. Το από 13.5.1988/ΦΕΚ 553Δ'/2.8.1988 Π.Δ/γμα έγκρισης της Π.Μ. Επέκτασης «Μακρυγιάννη - Μπεγουλάκι», όπως επανεγκρίθηκε με το από 9.8.1995/ΦΕΚ 737Δ'/22.9.1995 π.δ/γμα.

7. Τις υπ' αριθμ. 15196/2000/2001 και 5998/2001 αποφάσεις του Νομάρχη Αχαΐας, «περί «μερικής αναστολής ισχύος και εκτέλεσης της υπ' αριθμ. 1/1997 Π.Ε.».

8. Το υπ' αριθμ. 20813/23.10.2006 έγγραφο της Περιφέρειας Δυτ. Ελλάδος, με το οποίο μας διαβιβάστηκε ο φάκελος των στοιχείων τήρησης της προβλεπόμενης νόμιμης διαδικασίας δημοσιοποίησης της εν λόγω πρότασης τροποποίησης.

9. Το υπ' αριθμ. ΚΑ.ΦΚ.ΠΤ 17.00/ΠΡ9/157151/5.10.2005 έγγραφο της ΕΥΔΕ - ΠΑΘΕ/Τμήμα Μελετών της ΓΓΔΕ του ΥΠΕΧΩΔΕ, με το συνοδευτικό του τροποποιητικό ρυμοτομικό διάγραμμα κλ. 1/1000.

10. Τις υπ' αριθμ. 1074/2005 και 661/2006 αποφάσεις του Δ.Σ. του Δ. Πατρέων, με τις οποίες γνωμοδοτεί ομόφωνα υπέρ της έγκρισης της υπόψη τροποποίησης, μετά την εκδίκαση - απόρριψη (ως η υπ' αριθμ. 661/2006 απόφασή του) και των τριών (3) υποβληθέντων ενστάσεων.

11. Τα λοιπά στοιχεία του φακέλου τήρησης της προβλεπόμενης νόμιμης διαδικασίας δημοσιοποίησης της πρότασης τροποποίησης.

12. Την υπ' αριθμ. 15838/30.10.2006 εισήγηση της Δ/σης Πολεοδομίας Ν.Α.Α. προς το ΣΧΟΠ ν. Αχαΐας.

13. Το υπ' αριθμ. 14/5/10.11.2006 πρακτικό του ΣΧΟΠ ν. Αχαΐας, με το οποίο γνωμοδοτεί ομόφωνα υπέρ της συνημμένης τροποποίησης, σύμφωνα με την πρόταση της ΠΑΘΕ και του Δήμου Πατρέων, ως και την εισήγηση της Υπηρεσίας, αποφασίζουμε:

1. Εγκρίνεται η συνημμένη τροποποίηση στα Ο.Τ./Κ.Χ. 2654, 2656, 2704, 2705, 2708Α, 2710, 2728, 2718Α και 2729 της περιοχής «Μπεγουλάκι - Μακρυγιάννη», του σχεδίου πόλεως Πατρών (προκειμένου να καταστεί εφικτή η κατασκευή του βόρειου κλάδου της παραγλαυκίας οδικής αρτηρίας), όπως συγκεκριμένα αυτή απεικονίζεται χρωματισμένη στο συνοδευτικό τροποποιητικό ρυμοτομικό διάγραμμα κλ. 1/1000, κατά το σκεπτικό, το διατακτικό και για τους ειδικότερους λόγους που αναφέρονται στα άνω σχετικά (9), (10) και (12).

2. Απορρίπτονται οι υποβληθείσες τρεις (3) ενστάσεις για τους λόγους που αναφέρονται στην υπ' αριθμ. 661/2006 απόφαση του Δ.Σ. του Δ. Πατρέων.

3. Η επισπεύδουσα την έγκριση της παρούσας υπηρεσία (ΠΑΘΕ), θα πρέπει να προβεί στην εκπόνηση Διορθωτικής Πράξης Εφαρμογής (της αρχικής εγκεκριμένης με αρ. 1/1997), προκειμένου να γίνουν οι απαραίτητες προσαρμογές στα νέα δεδομένα του σχεδίου πόλεως, μετά την άρση των λόγων που επέβαλαν την έκδοση των άνω σχετ. (7) αποφάσεών μας.

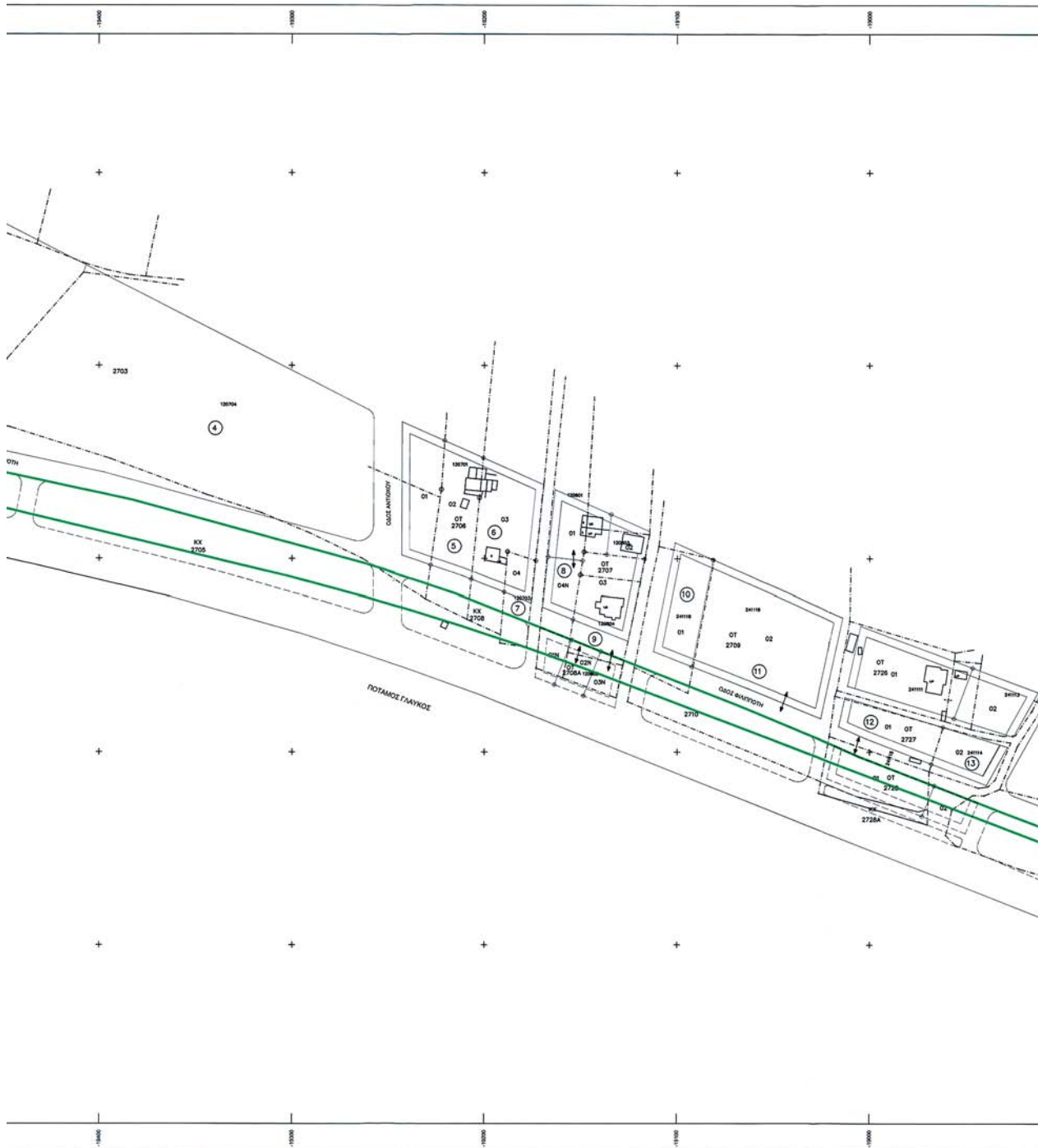
4. Η παρούσα με το συνοδευτικό της διάγραμμα να δημοσιευθεί στην Εφημερίδα της Κυβερνήσεως, οπότε και αρχίζει η ισχύς της.

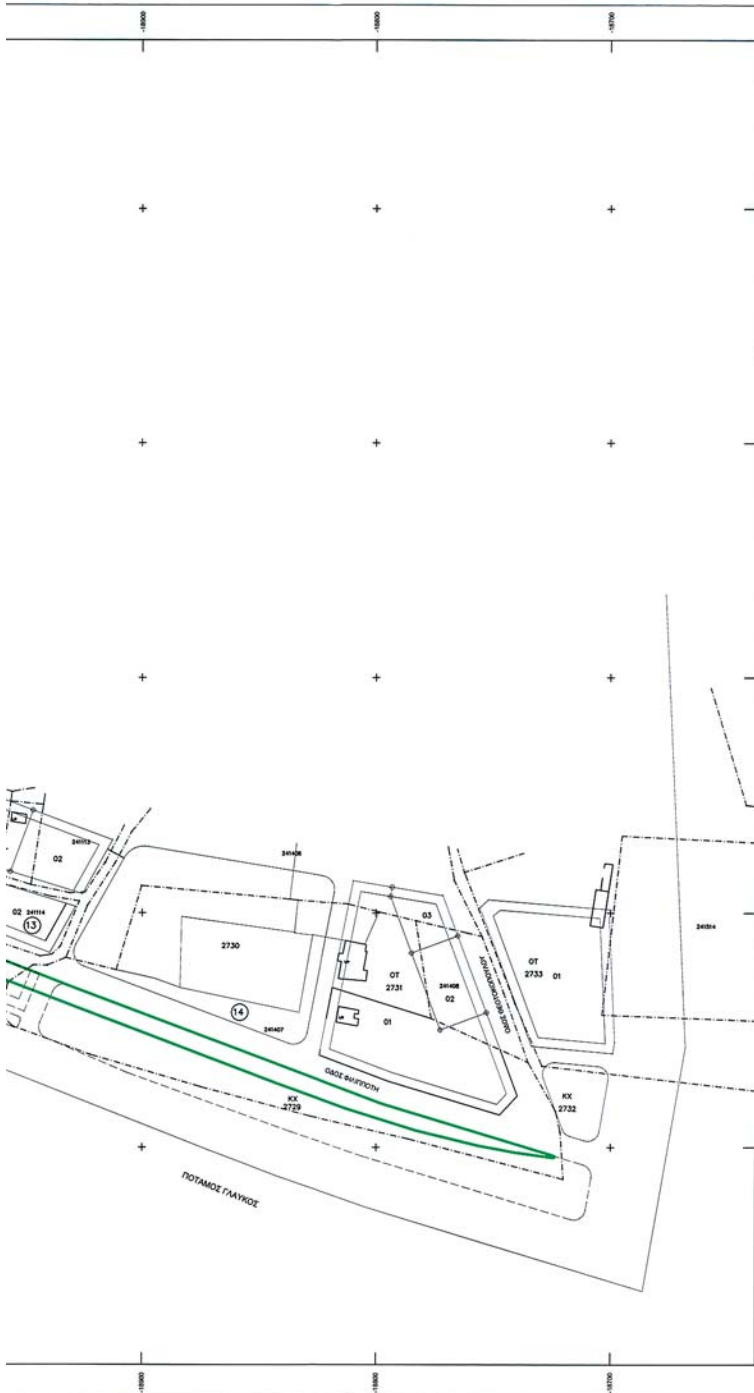
5. Από τις διατάξεις της παρούσης δεν προκαλείται δαπάνη σε βάρος του κρατικού προϋπολογισμού, ούτε αυτού του αρμόδιου ΟΤΑ.

Η απόφαση αυτή να δημοσιευθεί στην Εφημερίδα της Κυβερνήσεως.

Πάτρα, 15 Νοεμβρίου 2006

Ο Νομάρχης
ΔΗΜΗΤΡΗΣ ΚΑΤΣΙΚΟΠΟΥΛΟΣ





ΤΡΟΠΟΠΟΙΗΣΗ ΡΥΘΟΤΟΜΙΚΟΥ ΣΧΕΔΙΟΥ ΠΛΕΥΡΑΣ ΣΥΜΦΩΝΑ ΜΕ ΤΗΝ ΥΠ' ΑΡΙΘ. ΑΠΟΦΑΣΗ

Το παρόν συνοδεύει τη
αφ. 16430/2006 απόφαση
Νεώτερος Άρδης
Πάτρα 16.11.06
με την οποία διατάχθηκε να γίνει



ΔΗΜΟΣ ΠΑΤΡΕΩΝ
ΔΙΕΥΘΥΝΣΗ ΠΟΛΕΟΔΟΜΙΚΟΥ ΣΧΕΔΙΑΣΜΟΥ & ΕΦΑΡΜΟΓΩΝ

1. Θεωρείται όπως εγκρίθηκε με τη υπ' αριθ. 1074/22-12-2005 & 66101-07-2006 Απόφαση του Δημοτικού Συμβουλίου.
2. Βάσει της παρ. 3 του άρθρ. 21 του Π.Δ. της 3-4-1929 περί ΓΟΚ διασαφηνίζεται ότι: με την προτεινόμενη τροποποίηση κανένα κτίριο δεν διχεύεται και κανένα οικόπεδο όριο δεν καθίσταται μη όριο.

Πάτρα, 05.10.2006



ΥΠΟΜΝΗΜΑ			
Αριθμός Ιδιοκτησίας	Κωδικός	Ονοματεπώνυμο Ιδιοκτητών	Διεύθυνση
1	132204	Ερριμανήλ Ιωακείμης ως γενικός πληρεξούσιος κληρονόμος Μαρίας Αλβιά	Παράδος Άρδης 10, αρ.2 ΠΑΤΡΑ
2	120634	Αικατερίνη Αργυροπούλου του Παναγιώτη	Τυλιές 6, Βάρη ΑΤΤΙΚΗΣ
3	120630	Ερριμανήλ Ιωακείμης ως γενικός πληρεξούσιος κληρονόμος Μαρίας Αλβιά	Παράδος Άρδης 10, αρ.2 ΠΑΤΡΑ
4	120704	Παναγιώτης Γεωργίου του Ανδρέα Πίπης Φωτεινή του Ανδρέα Πίπης Γεωργίου του Ανδρέα Πίπης Χρήστου του Ανδρέα	Μεσομακρίνη 24, ΑΣΗΦΙΑ Αιγυψίου 12, Μιτυλακάκι ΠΑΤΡΑ Αιγυψίου 12, Μιτυλακάκι ΠΑΤΡΑ Αιγυψίου 12, Μιτυλακάκι ΠΑΤΡΑ
5	120701	Κροβαριάτης Παρασκευά του Χρήστου	Αιγυψίου 16, Μιτυλακάκι ΠΑΤΡΑ
6	120702	Κροβαριάτης Ανδρέας του Χρήστου Φωτεινός Γεωργίου του Αθανασίου	Αιγυψίου 18, Μιτυλακάκι ΠΑΤΡΑ Δροσής 24, ΑΣΗΦΙΑ
7	120703	Αντωνίου Γεωργίου του Χρήστου Αγγελόπουλου Ελένη του Χρήστου Αγγελόπουλου Φωτεινή του Χρήστου Αγγελόπουλου Γεωργίου του Χρήστου Αγγελόπουλου Διόγγο του Χρήστου	Δροσής 24, ΑΣΗΦΙΑ Αιγυψίου 18, Μιτυλακάκι ΠΑΤΡΑ Αιγυψίου 18, Μιτυλακάκι ΠΑΤΡΑ Αιγυψίου 18, Μιτυλακάκι ΠΑΤΡΑ Αιγυψίου 18, Μιτυλακάκι ΠΑΤΡΑ
8	120801	Κροβαριάτης Νικόλαος του Χρήστου	Αιγυψίου 18, Μιτυλακάκι ΠΑΤΡΑ
9	120804	Κροβαριάτης Παναγιώτης του Γεωργίου (παιδί)	Δημητρίου Παλακοστή 46, Μιτυλακάκι ΠΑΤΡΑ
10	241118	Κροβαριάτης Γεωργίου του Παναγιώτη Κροβαριάτης Γεωργίου του Παναγιώτη (παιδί)	Δημητρίου Παλακοστή 46, Μιτυλακάκι ΠΑΤΡΑ
11	241119	Κοιρανιώτη-Παπαγιωργίου Γεωργία του Γεωργίου Κοιρανιώτη Αλέξανδρος του Παναγιώτη Κοιρανιώτη Ελένη του Παναγιώτη Κοιρανιώτης Γεωργίας του Παναγιώτη	Αροαίων & Φάσμακ, ΠΑΤΡΑ Αροαίων & Φάσμακ, ΠΑΤΡΑ Αροαίων & Φάσμακ, ΠΑΤΡΑ Αροαίων & Φάσμακ, ΠΑΤΡΑ
12	241115	Αποστόλου-Ανδρέας του Αγγελίου Αντόκος Φάκτιρος Αντόκος Αλέξανδρος Αντόκος Κωνσταντίνος Αντόκος Νικόλαος Αντόκος Μεταμόνη Αντόκος Σπύρος	Βροσίου 12, ΠΑΤΡΑ Επικρατοπού 16, ΠΑΤΡΑ Αρσινόης 30, Δωδεκανήσου ΑΤΤΙΚΗΣ Ερμιόπολης 31-35, ΠΑΤΡΑ Προκλιμακίων 61, ΠΑΤΡΑ Πατών 40, Άγιος Βασίλειος ΠΑΤΡΑ Γεωργίου 4, Αποστόλων Άρδης
13	241114	Αντόκος Ευφροσύνη	Εργατικές κατοικίες Ταρματούρα Νο7 ΠΑΤΡΑ
14	241407	Κατσούλης Γεωργίου του Νικόλαου	Σκουροκόρφου 117, ΠΑΤΡΑ
-	-	Κτηματική Υπηρεσία του Δήμου	Γούρνη 11Α, ΠΑΤΡΑ

ΕΛΛΗΝΙΚΗ ΔΗΜΟΚΡΑΤΙΑ
ΥΠΟΥΡΓΕΙΟ ΠΕΡΙΒΑΛΛΟΝΤΟΣ - ΧΩΡΟΤΑΞΙΑΣ ΚΑΙ ΔΗΜ. ΕΡΓΩΝ
ΓΕΝΙΚΗ ΓΡΑΜΜΑΤΕΙΑ ΔΗΜΟΣΙΩΝ ΕΡΓΩΝ

ΔΙΑΓΡΑΜΜΑ ΤΡΟΠΟΠΟΙΗΣΗΣ		ΚΛΙΜΑΚΑ 1:1000		
Υποψήφιος	Ημερομηνία	Ονοματεπώνυμο	Υπογραφή	
Συντάκτης	22-9-2006	Απ. Χαριτοπούλου Τσιμπούρης Μιχαήλ Louis Berger Group Inc		
Επιβλέπων Μελών	22-9-2006	Αλ. Καλαβρύτης Πολίτης Μιχαήλ		
Τριτοβάθμιος Μελών	22-9-2006	Ευαγ. Καραϊσκάκης Πολίτης Μιχαήλ		
Διευθυντής	20-9-2006	Απ. Αλεβέρη Πολίτης Μιχαήλ		

