



ΕΦΗΜΕΡΙΣ ΤΗΣ ΚΥΒΕΡΝΗΣΕΩΣ

ΤΗΣ ΕΛΛΗΝΙΚΗΣ ΔΗΜΟΚΡΑΤΙΑΣ

ΤΕΥΧΟΣ ΤΕΤΑΡΤΟ

Αρ. Φύλλου 133

13 Φεβρουαρίου 2006

ΠΕΡΙΕΧΟΜΕΝΑ**ΑΠΟΦΑΣΕΙΣ**

- Βεβαίωση της αυτοδίκαιης ολικής άρσης της αναγκαστικής απαλλοτρίωσης που κηρύχθηκε με την 1062002/4112/0010/7.9.1998 (ΦΕΚ 710/22.9.1998 τ.Δ') απόφαση του Υπουργού Οικονομικών..... 1
- Κήρυξη αναδασωτέας έκτασης 0,166 στρεμμάτων, στην θέση «Πορί» Δημοτικού Διαμερίσματος Χαραυγής, Δήμου Βουφράδος, Νομού Μεσσηνίας... 2
- Έγκριση τροποποίησης του εγκεκριμένου Σχεδίου Πόλεως Πατρών στα Ο.Τ. 1751 (ΚΧ) & 1751α (ΚΧ/ΚΦ) της περιοχής "Κοτρώνι" του Δήμου Πατρέων (Ν. Αχαΐας)..... 3

ΑΠΟΦΑΣΕΙΣ

- Αριθ. Οικ. 10355/439 (1)
Βεβαίωση της αυτοδίκαιης ολικής άρσης της αναγκαστικής απαλλοτρίωσης που κηρύχθηκε με την 1062002/4112/0010/7.9.1998 (ΦΕΚ 710/22.9.1998 τ.Δ') απόφαση του Υπουργού Οικονομικών.

Ο ΓΕΝΙΚΟΣ ΓΡΑΜΜΑΤΕΑΣ
ΠΕΡΙΦΕΡΕΙΑΣ ΔΥΤΙΚΗΣ ΜΑΚΕΔΟΝΙΑΣ

Έχοντας υπόψη:

1. Τις διατάξεις των παρ. 1 & 3 του άρθρου 11 του ν. 2882/2001 (ΦΕΚ 17Α'/6.2.2001) "Κώδικας Αναγκαστικών Απαλλοτριώσεων Ακινήτων."
2. Την υπ' αριθμ. 1062002/4112/0010/7.9.1998 (ΦΕΚ 710 τ.Δ'/22.9.1998) απόφαση του Υπουργού Οικονομικών για αναγκαστική απαλλοτρίωση αγροτικών ακινήτων στην κτηματική περιοχή Βράχου Ν. Καστοριάς για την «Κατασκευή φράγματος Βράχου Ν. Καστοριάς».
3. Το υπ' αριθμ. 13112/5.7.2002 έγγραφο του Υπουργείου Γεωργίας - Γενική Διεύθυνση Εγγειοβελτιωτικών Έργων και Γεωργικών Διαρθρώσεων - Διεύθυνση Σχεδιασμού Ε. Ε. και Α.Ε.Π. - Τμήμα Α'.
4. Το γεγονός ότι η απαλλοτρίωση δεν συντελέστηκε μέσα στο από του νόμου οριζόμενο χρονικό διάστημα.
5. Την υπ' αριθμ 75/2005 απόφαση του Διοικητικού Πρωτοδικείου Κοζάνης (Μεταβατική έδρα Καστοριάς) με την οποία ακυρώνεται η παράλειψη της Διοίκησης

να προβεί στην άρση της ανωτέρω αναγκαστικής απαλλοτρίωσης.

6. Το υπ' αριθμ. 4255/2005 Πρακτικό του Νομικού Συμβουλίου του Κράτους, το οποίο εγκρίθηκε νόμιμα από τον Γενικό Γραμματέα Δημοσιονομικής Πολιτικής του Υπουργείου Οικονομίας και Οικονομικών με την από 14.11.2005 επισημειωματική του Πράξη και με το οποίο γίνεται αποδεκτή από το Δημόσιο η ανωτέρω απόφαση.

7. Το π.δ. 81/2002 (Α' 57) «Συγχώνευση Υπουργείων Εθνικής Οικονομίας και Οικονομικών στο Υπουργείο Οικονομίας και Οικονομικών».

Βεβαιώνουμε

Την αυτοδίκαιη ολική άρση της απαλλοτρίωσης που κηρύχθηκε με την υπ' αριθμ. 1062002/4112/0010/7.9.1998 (ΦΕΚ 710/22.9.1998 τ.Δ') απόφαση του Υπουργού Οικονομικών, για το έργο «Κατασκευή φράγματος Βράχου Ν. Καστοριάς», συνολικού εμβαδού 89.843 μ² που βρίσκεται στην κτηματική περιοχή Βράχου, Δ.Δ. Βράχου, Δήμου Ορεστίδος του Ν. Καστοριάς, και εικονίζεται στο με κλίμακα 1: 2000 κτηματολογικό διάγραμμα και στον αντίστοιχο κτηματολογικό πίνακα που συντάχθηκαν και θεωρήθηκαν από τον Σωτήριο Βακόπουλο Πολιτικό Μηχανικό Προϊστάμενο της Δ/νουσας Υπηρεσίας της Διεύθυνσης Εγγείων Βελτιώσεων της Νομαρχιακής Αυτοδιοίκησης Καστοριάς, γιατί δεν συντελέστηκε εμπρόθεσμα.

Η απόφαση αυτή να δημοσιευθεί στην Εφημερίδα της Κυβερνήσεως.

Κοζάνη, 3 Φεβρουαρίου 2006

Ο Γενικός Γραμματέας Περιφέρειας
ΑΝΔΡΕΑΣ ΛΕΟΥΔΗΣ

Αριθμ. 419 (2)

Κήρυξη αναδασωτέας έκτασης 0,166 στρεμμάτων, στην θέση «Πορί» Δημοτικού Διαμερίσματος Χαραυγής, Δήμου Βουφράδος, Νομού Μεσσηνίας.

Η ΓΕΝΙΚΗ ΓΡΑΜΜΑΤΕΑΣ
ΠΕΡΙΦΕΡΕΙΑΣ ΠΕΛΟΠΟΝΝΗΣΟΥ

Έχοντας υπόψη:

1. Τις δ/ξεις του π.δ. 51/1987 «Καθορισμός των Περιφερειών της Χώρας για το σχεδιασμό κ.λπ. της περιφερειακής Ανάπτυξης».

2. Τις δ/ξεις των άρθρων 1 παρ.1 και 2, 2 παρ.1 εδ. δ1, 5 παρ. 3B, 6 παρ. 7 και 7 παρ. 2 του ν. 2503/1997 «Διοίκηση, Οργάνωση, Στελέχωση της Περιφέρειας κ.λ.π.».

3. Τις δ/ξεις των άρθρων 24 παρ. 1 και 117 παρ. 3 του Συντάγματος.

4. Τις δ/ξεις του ν. 998/1979 «περί προστασίας των δασών κ.λ.π.» και ειδικότερα:

α) του άρθρου 41 παρ. 1, β) του άρθρου 38 παρ. 1,

5. Τις δ/γές του Υπουργείου Γεωργίας:

α) 160417/1180/8.7.1980, β) 182447/3049/24.9.1980.

6. Τις διατάξεις του ν. 3208/2003.

7. Την υπ' αριθμ. 311/18.1.2006 πρόταση του Δασαρχείου Καλαμάτας περί κηρύξεως αναδασωτέας, της αναφερομένης στο θέμα έκτασης, αποφασίζουμε:

Κηρύσσουμε αναδασωτέα, με σκοπό την προστασία για την επαναδημιουργία της δασικής βλάστησης αποτελούμενης από είδη αείφυλλων πλατύφυλλων,(πουρναριών & σφενδαμιών), που καταστράφηκε από πυρκαγιά στις 14.10.2005 τη δημόσια δασική έκταση, εμβαδού εκατόν εξήντα έξι τ.μ. (0,166 στρεμμάτων), που βρίσκεται στην θέση «Πορί» Δημοτικού Διαμερίσματος Χαυραγής, Δήμου

Βουφράδος, του Νομού Μεσσηνίας και προσδιορίζεται ως εξής: Α, Β, Γ, Δ, Ε & Α και έχει όρια:

Ανατολικά: Με αγροτική οδό.

Δυτικά: Με αγρό Στ. Παπαδόπουλου και με δημόσια δασική έκταση.

Βόρεια: Με αγρό Στ. Παπαδόπουλου.

Νότια: Με δημόσια δασική έκταση.

Όπως φαίνεται στο συνημμένο διάγραμμα κλίμακας 1: 1000 που συντάχθηκε από τον Δασοπόνο του Δασαρχείου Καλαμάτας Κυριάλο Πίκουλα και εντοπίζεται στο απόσπασμα Φύλλο Χάρτου «Κορώνη» κλίμακας 1: 50.000 και αποτελεί αναπόσπαστο μέρος της απόφασης αυτής. Προβλέπεται φυσική αναγέννηση της δασικής βλάστησης που καταστράφηκε.

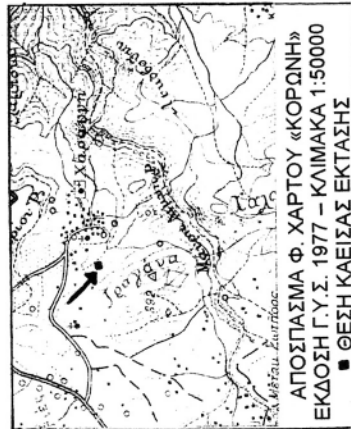
Η απόφαση αυτή να δημοσιευθεί στην Εφημερίδα της Κυβερνήσεως.

Τρίπολη, 7 Φεβρουαρίου 2006

Η Γενική Γραμματέας Περιφέρειας
ΑΓΓΕΛΑ ΑΒΟΥΡΗ

ΤΟΠΟΓΡΑΦΙΚΟ ΔΙΑΓΡΑΜΜΑ

ΔΗΜΟΣΙΑΣ ΔΑΣΙΚΗΣ ΕΚΤΑΣΗΣ ΣΥΝΟΛΙΚΟΥ ΕΜΒΑΔΟΥ 0,166 στρ. ΣΤΗ ΘΕΣΗ " ΠΟΡΙ " ΠΕΡΙΟΧΗΣ ΔΗΜΟΤΙΚΟΥ ΔΙΑΜΕΡΙΣΜΑΤΟΣ ΧΑΡΑΥΓΗΣ ΤΟΥ ΔΗΜΟΥ ΒΟΥΦΡΑΔΟΣ ΠΟΥ ΚΑΤΑΣΤΡΑΦΗΚΕ ΑΠΟ ΠΥΡΚΑΠΑ ΤΗΝ 14-10-2005



ΚΛΙΜΑΚΑ 1:1000
Ε(Α,Β,Γ,Δ,Ε,Α)= 0,166 στρ.



ΕΘΝΙΚΟ ΤΥΠΟΓΡΑΦΕΙΟ
Για τεχνικούς λόγους στο σχεδιάγραμμα έγινε σμίκρυνση κατά ποσοστό 78 %



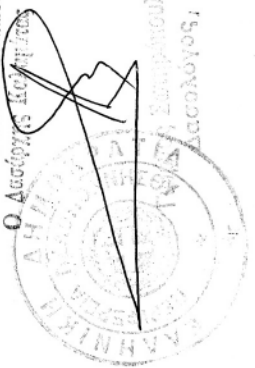
ΠΙΝΑΚΑΣ ΣΥΝΤΕΤΑΓΜΕΝΩΝ

X	Y
A	308529 4095679
B	308537 4095670
Γ	308520 4095661
Δ	308517 4095664
E	308519 4095669

ΠΥΛΟΣ 29-12-2005
Ο ΣΥΝΤΑΚΤΗΣ

Νικόλαος Κυριάκος
Λογιστής

Καλιμάρια 17-1-2006
Ο Δασολόγος Αποστόλης



Καλιμάρια 7-2-2006
Η Γενική Γραμματέας
Περιφέρειας Πελοποννήσου

Αγγέλα Αβούλι
ΠΑΝΑΓΙΩΤΗΣ ΚΑΡΑΠΙΤΣΟΣ
ΔΑΣΟΛΟΓΟΣ ΜΕ Α' ΒΑΘΜΟ

Αριθμ. 938

(3)

Έγκριση τροποποίησης του εγκεκριμένου Σχεδίου Πόλεως Πατρών στα Ο.Τ. 1751 (ΚΧ) & 1751α (ΚΧ/ΚΦ) της περιοχής "Κοτρώνι" του Δήμου Πατρέων (Ν. Αχαΐας).

Ο ΝΟΜΑΡΧΗΣ ΑΧΑΪΑΣ

Έχοντας υπόψη:

1. Το υπ' αριθμ. 3761/27.9.2004 έγγραφο του Περι/κού Κέντρου Προστασίας Φυτών.

2. Το υπ' αριθμ. 17158/24.11.2004 έγγραφο της Δ/νσης Πολυμίας & Περι/ντος.

3. Το υπ' αριθμ. 310/31.1.2005 έγγραφο του Περι/κού Κέντρου Προστασίας Φυτών, με την συνοδευτική του πρόταση τροποποίησης του σχεδίου πόλεως Πατρών στα ΚΧ/ΚΦ 1751 & 1751α, που μας κοινοποιήθηκε με το αριθμ. 32/4.2.2005 έγγραφο της Αντ/ρχου Έργων.

4. Το υπ' αριθμ. 1743/9.2.2005 έγγραφο της Δ/νσης Πολυμίας & Περι/ντος προς τον Δήμο Πατρέων για τήρηση της νόμιμης διαδικασίας δημοσιοποίησης της πρότασης.

5. Το υπ' αριθμ. 23458/7.12.2005 έγγραφο της Περιφέρειας Δυτ. Ελλάδος / Δνση Αυτ/σης & Αποκ/σης, με το οποίο μας διαβιβάζεται ο φάκελος τήρησης της νόμιμης διαδικασίας.

6. Οι υπ' αριθμ. 348 και 908/2005 (ομόφωνα εγκριτικές) αποφάσεις του Δ.Σ. του Δ. Πατρέων για το θέμα.

7. Το από 17.1.1979/ΦΕΚ 127Δ'/28.2.1979 π. δ/γμα έγκρισης του σχεδίου πόλεως Πατρών στη θέση «Κοτρώνι», όπως τροποποιημένο ισχύει με την αριθμ. Χ. 13362/27.10.1994/ΦΕΚ 1200 Δ'/17.11.1994 απόφαση Νομάρχη Αχαΐας.

8. Την υπ' αριθμ. 6202/5.5.2004 απόφασή μας.

9. Την υπ' αριθμ. 19627/19.12.2005 εισήγηση της Δνσης Πολυμίας & Περι/ντος Ν.Α.Α. προς το ΣΧΟΠ Ν. Αχαΐας.

10. Το υπ' αριθμ. 1/1/20.1.2006 πρακτικό του ΣΧΟΠ Ν. Αχαΐας, με το οποίο γνωμοδοτεί ομόφωνα υπέρ της συνημμένης τροποποίησης.

11. Τις δ/ξεις της παρ. 1β του άρθρου 10 του ν. 3044/2002 (ΦΕΚ 197 Α'/27.8.2002).

12. Τις δ/ξεις του νομοθ. δ/τος της 17.7.1923, όπως μεταγενέστερα τροποποιήθηκαν - συμπληρώθηκαν και ειδικότερα τα άρθρα 1, 2, 3 και 70 αυτού.

13. Τις δ/ξεις του κεφ. ΙΙ του από 3.4.1929 π. δ/τος, που διατηρήθηκαν σε ισχύ με το άρθρ. 31, παρ. 3, του ν. 1557/1985.

14. Την Εγκ. 43511/161/55/13.6.1988 του ΥΠΕΧΩΔΕ, αποφασίζουμε:

1. Εγκρίνεται η συνημμένη τροποποίηση στα Ο.Τ. 1751 (ΚΧ) και 1751α (ΚΦ) του σχεδίου πόλεως Πατρών (περιοχή «Κοτρώνι»), με αναδιάταξη των προβλεπόμενων κοινόχρηστων και κοινωφελούς χώρων, όπως αυτή απεικονίζεται στο συνημμένο ρυμοτομικό διάγραμμα κλ. 1: 500.

2. Απορρίπτονται οι υποβληθείσες ενστάσεις, κατά το σκεπτικό της υπ' αριθμ. 908/2005 απόφασης του Δ.Σ. του Δήμου Πατρέων.

Η απόφαση αυτή να δημοσιευθεί στην Εφημερίδα της Κυβερνήσεως.

Πάτρα, 2 Φεβρουαρίου 2006

Ο Νομάρχης
ΔΗΜΗΤΡΗΣ ΚΑΤΣΙΚΟΠΟΥΛΟΣ

ΤΡΟΠΟΠΙΗΣΗ ΡΥΘΟΤΟΜΙΚΟΥ ΣΧΕΔΙΟΥ


Περιοχή : "ΚΟΤΤΡΩΝΙ" Ο.Τ. 1751-1751Α
Κλίμακα 1:500

Το παρόν συνοδεύει την
αφ. 338/2006 απόφαση
Νομάρχη Αγρινίου

Πλάτος 3,2006
αφ. 114/2006
αφ. 114/2006



Πάτρα ... Φεβρουαρίου 2005
Για την αποτύπωση και την
συνταξη του τοπογραφικού διαγράμματος
Το τμήμα Τοπογραφικών Ν.Α. Αγινίου
φύτων και Ποιότητας Ελέγχου Πάτρων
Η Διευθύντρια



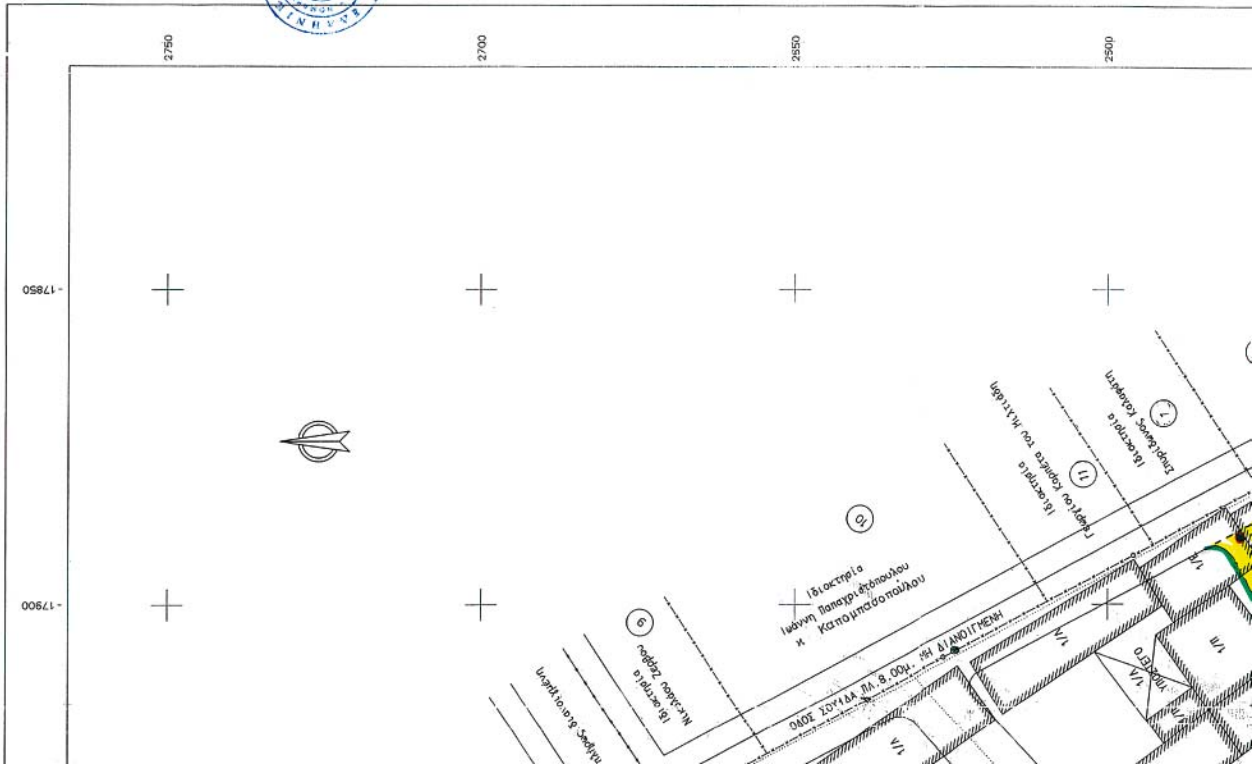
Αναστασία Παπαδοπούλου
Γεωπόνος Α'

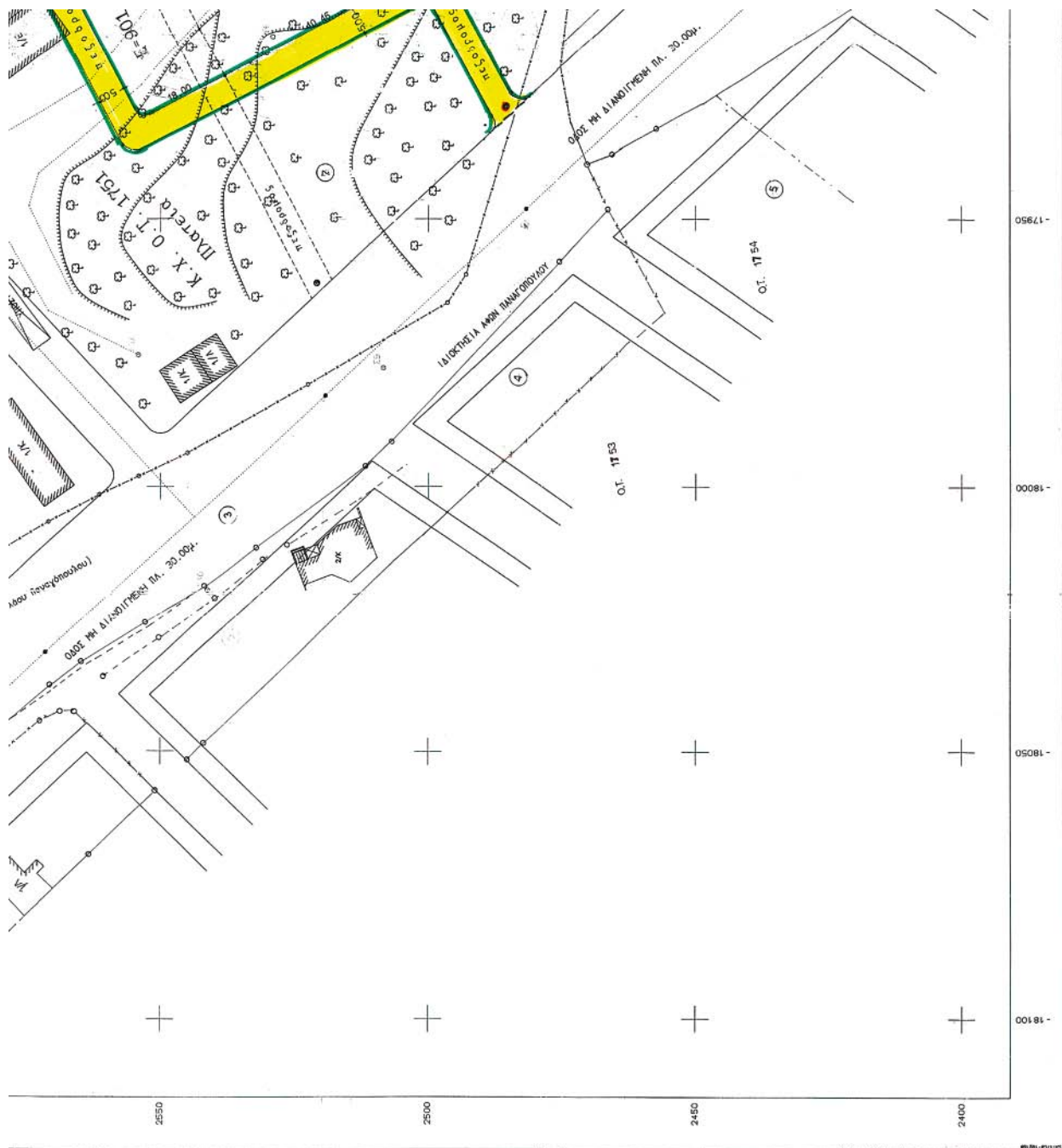
Το παρόν συνοδεύει το
αφ. 1743/2005
αφ. 1743/2005

αφ. 1743/2005
αφ. 1743/2005



ΣΤΕΦΑΝΟΣ ΚΟΣΜΑΣ
Υπαρχηγός Μηχανικός Α'





Υ Π Ο Μ Ν Η Μ Α

Α/Α	ΟΝΟΜΑΤΕΠΩΝΥΜΟΝ	ΔΙΕΥΘΥΝΣΗ
1	Εμπερίδων Καλαμάτιτης	Αθηνών 15- Προστασίας
2	Βασιλίκος Δελής	Πολυπόρτη 20-Πάτρα
3	Νικόλαος Παναγιώτουλας	Πανεπιστημίου 291
4	Μαρίοννα Χατζηιωάννου	Πανεπιστημίου 344
5	Αναστασία Χατζηιωάννου	" " " 297
6	Αλέξανδρος Χατζηιωάννου	" " " " "
7	Παναγιώτα Κέντρα προστάσεως Φιτών κ Παιδικού Ελάγχρου Πάτρων	Ζαΐμη 28- Τ.Κ 26110 Πάτρα
8	Κωνσταντίνος Αντωνίου κ. Γρηγορίου	Περασίου 108 Πάτρα
9	Μαρίνα Παπαδοπούλου	Πα.Επ. Αθήνα Πανεπιστημίου 342
10	Νικόλαος Ζερβός	Κ. Καποδιστριακού
11	Γ. Καργέτας	Παλ.δουρ. 10
12	Παναγ. Τσουβέκας	" " " 12-16
		" " " 17
		" " " 22

ΔΗΜΟΣ ΠΑΤΡΩΝ
ΔΙΕΥΘΥΝΣΗ ΠΟΛΙΤΙΚΟΥ
ΣΧΕΔΙΑΣΜΟΥ & ΕΦΑΡΜΟΓΩΝ

1. Φωτογραφία όπως εγερθήκε με τις υπ.αριθμ. 346/11-4-2005 και 308/31-10-2005 Αποφάσεις του Δημοτικού Συμβουλίου
2. Βάσει της § 3 του αρθρ. 21 του Π.Δ. της 3-4-1929 περί ΓΟΚ διασαφηνίζεται ότι: με την προαναφερμένη τροποποίηση κανένα κτίριο δεν θύεται και κανένα οικοπέδο άρτιο δεν καθίσταται μη άρτιο

Πάτρα 18-11-2005



04001331302060008