



ΕΦΗΜΕΡΙΣ ΤΗΣ ΚΥΒΕΡΝΗΣΕΩΣ

ΤΗΣ ΕΛΛΗΝΙΚΗΣ ΔΗΜΟΚΡΑΤΙΑΣ

ΤΕΥΧΟΣ ΤΕΤΑΡΤΟ

Αρ. Φύλλου 254

3 Απριλίου 2006

ΠΕΡΙΕΧΟΜΕΝΑ

ΑΠΟΦΑΣΕΙΣ

- Χαρακτηρισμός ως προστατευτικό, δάσος έκτασης 696,00 στρ. στην περιοχή Ιμέρου -Προφήτη Ηλία -Εσοχής, του Δήμου Μαρώνας, Ν. Ροδόπης..... 1
- Έγκριση καθορισμού οριοθέτησης τμήματος του χειμάρρου «Αρτεμις» στον Οικισμό Κάτω Ρόδινης Δ.Δ. Ψαθοπύργου Δήμου Ρίου Ν. Αχαΐας..... 2
- Κήρυξη ως αναδασωτέας έκτασης εμβαδού 3.699,33 τ.μ. στη θέση «Περιβόλι - Αγ. Σωτήρα» περιφέρειας Δ.Δ. Αγ. Τριάδας (Στεβενίκου), Δήμου Κορώνειας, του Νομού Βοιωτίας..... 3
- Κήρυξη ως αναδασωτέας έκτασης εμβαδού 0,340 στρ. στη θέση «Ζάλτσα» που αποτελεί ιδιοκτησία της πρώην Κοινότητας Ελικώνα (Ζηρικίου) και υπάγεται διοικητικά στο Δ.Δ. Αγ. Άννας, Δήμου Κορώνειας, του Νομού Βοιωτίας..... 4

ΑΠΟΦΑΣΕΙΣ

- Αριθ. 1843 (1)
Χαρακτηρισμός ως προστατευτικό, δάσος έκτασης 696,00 στρ. στην περιοχή Ιμέρου -Προφήτη Ηλία - Εσοχής, του Δήμου Μαρώνας, Ν. Ροδόπης.
Ο ΓΕΝΙΚΟΣ ΓΡΑΜΜΑΤΕΑΣ ΠΕΡΙΦΕΡΕΙΑΣ ΑΝΑΤΟΛΙΚΗΣ ΜΑΚΕΔΟΝΙΑΣ - ΘΡΑΚΗΣ
Έχοντας υπόψη:
1. Τις διατάξεις:
α) Των άρθρων 4 παρ. 7 και 6 παρ. 7 του ν. 2240/1994 «Περί διοικητικής αποκεντρώσεως».
β) Του ν. 2503/1997 (ΦΕΚ 107 Α') «Περί Διοίκησης, οργάνωσης, στελέχωσης της περιφέρειας, ρύθμιση θεμάτων για την Τοπική Αυτοδιοίκηση και άλλες διατάξεις».

2. Την υπ' αριθμ. 3200/20.6.2001 απόφαση Γενικού Γραμματέα Περιφέρειας Α.Μ.Θ.Ρ. «Περί ασκήσεως αρμοδιοτήτων κ.λ.π.» (ΦΕΚ 865/Β/6.7.2001) καθώς και τις αριθ. 208/21.1.2002 (ΦΕΚ 128/Β/2002) και 1631/23.6.2003 (ΦΕΚ 882/Β/2.7.2003) τροποποιητικές αυτής.

3. Τις διατάξεις:

α) Των άρθρων 69 και 70 του ν.δ. 86/1969 όπως τροποποιήθηκαν με τον ν. 3208/2003

β) Του άρθρου 21 του ν. 3208/2003.

4. Την υπ' αριθμ. 116162/5886/7.12.2004 διαταγή του Υπ. Αγροτικής Ανάπτυξης και Τροφίμων.

5. Τις υπ' αριθμ. 4260/3.11.2005 και 4615/23.11.2005 αναφορές- προτάσεις της Διεύθυνσης Δασών Ν. Ροδόπης για κήρυξη ως προστατευτικό της παρίγ του άρθρου 69 του ν.δ. 86/1969, αποφασίζουμε:

Χαρακτηρίζουμε ως προστατευτικό δάσος της παρ.2 του άρθ. 69 του ν.δ. 86/1969, το δημόσιο δάσος έκτασης εξακοσίων ενενήντα εξ (696,00) στρ. το οποίο βρίσκεται στην περιοχή Ιμέρου -Προφήτη Ηλία -Εσοχής, του Δήμου Μαρώνας, Ν. Ροδόπης και προσδιορίζεται από τις συντεταγμένες της οριογραμμής όπως αυτή φαίνεται στο συνημμένο χάρτη.

Η ανωτέρω έκταση έχει όρια:

ΒΟΡΕΙΑ: Επαρχιακός δρόμος Ιμέρου - Εσοχής.

ΝΟΤΙΑ: Παραλία Ιμέρου -Προφήτη Ηλία -Εσοχής.

ΑΝΑΤΟΛΙΚΑ: Κοινοτικός δρόμος Ιμέρου -Παραλίας Ιμέρου.

ΔΥΤΙΚΑ: Οικισμός Εσοχής.

Η απόφαση αυτή να δημοσιευθεί στην Εφημερίδα της Κυβερνήσεως.

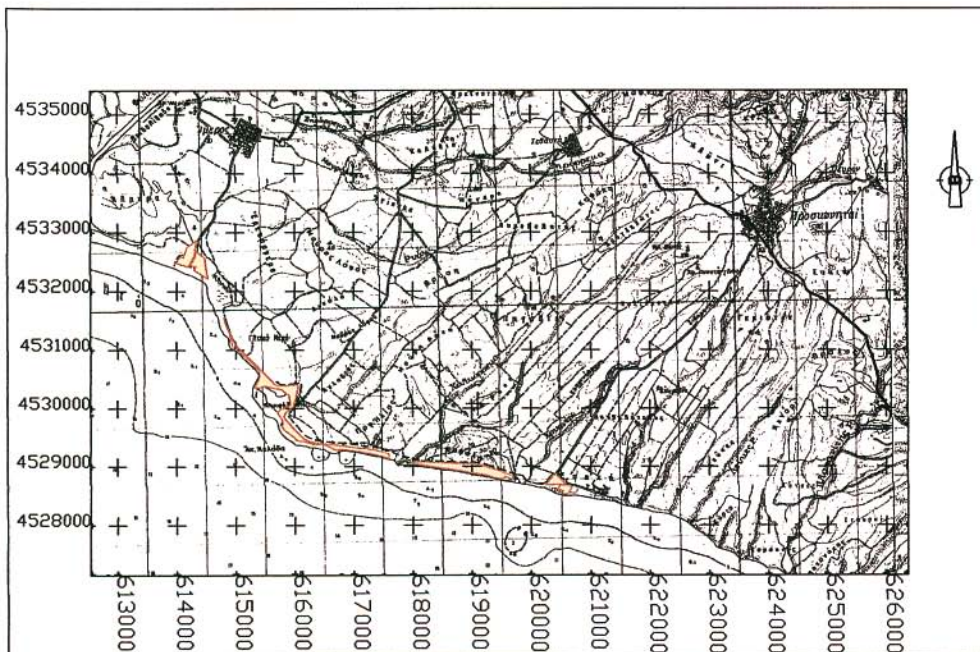
Καβάλα, 15 Μαρτίου 2006

Ο Γενικός Γραμματέας Περιφέρειας
ΜΙΧΑΛΗΣ Α. ΑΓΓΕΛΟΠΟΥΛΟΣ


ΕΛΛΗΝΙΚΗ ΔΗΜΟΚΡΑΤΙΑ
ΠΕΡΙΦΕΡΕΙΑ
ΑΝΑΤΟΛΙΚΗΣ ΜΑΚΕΔΟΝΙΑΣ-ΘΡΑΚΗΣ
ΓΕΝΙΚΗ ΔΙΕΥΘΥΝΣΗ ΠΕΡΙΦΕΡΕΙΑΣ
Δ/ΝΣΗ ΔΑΣΩΝ ΡΟΔΟΠΗΣ

ΕΘΝΙΚΟ ΤΥΠΟΓΡΑΦΕΙΟ
Για τεχνικούς λόγους στο σχεδιάγραμμα
έγινε σμίκρυνση κατά ποσοστό 78 %

ΑΠΟΣΠΑΣΜΑ ΧΑΡΤΗ ΠΕΡΙΟΧΗΣ ΙΜΕΡΟΥ-ΠΡΟΦΗΤΗ ΗΛΙΑ-ΕΣΟΧΗΣ, ΝΟΜΟΥ ΡΟΔΟΠΗΣ
ΟΠΟΥ ΦΑΙΝΕΤΑΙ
Η ΠΡΟΤΕΙΝΟΜΕΝΗ ΕΚΤΑΣΗ ΩΣ ΠΡΟΣΤΑΤΕΥΤΙΚΟ ΔΑΣΟΣ
ΚΛΙΜΑΚΑ 1: 100.000



ΥΠΟΜΝΗΜΑ

 ΟΡΙΟ ΠΡΟΤΕΙΝΟΜΕΝΗΣ ΕΚΤΑΣΗΣ ΩΣ ΠΡΟΣΤΑΤΕΥΤΙΚΟ ΔΑΣΟΣ (ΕΜΒΑΔΟΝ 696 στρμ.)

Ανήκει στην με αριθ. 1843/15.3.2006 Απόφαση Γεν. Γραμματέα Περιφέρειας Αν. Μακεδονίας - Θράκης

Ο ΣΥΝΤΑΚΤΗΣ
ΚΟΜΟΤΗΝΗ 1/11/2005

Παταβοδώρου Ιωάννης
Δασολόγος με Γ' βαθμό

ΕΛΕΓΧΘΗΚΕ
ΚΟΜΟΤΗΝΗ 1/11/2005
Ο Δ/ντης Δασών Ροδόπης

Καρανικολάου Ε. Μιχάλης
Δασολόγος με Α' βαθμό

ΕΛΕΓΧΘΗΚΕ
ΚΑΒΑΛΑ 15/3/2006
Ο Δ/ντης Δασών Περιφέρειας Αν. Μακ.-Θρακής

Ανδρού Στυλιανός
Δασολόγος με Α' βαθμό

ΘΕΩΡΗΘΗΚΕ
ΚΟΜΟΤΗΝΗ 5/3/2006
Ο ΓΕΝΙΚΟΣ ΓΡΑΜ. ΠΕΡΙΦ.
ΑΝ. ΜΑΚ. & ΘΡΑΚΗΣ

Αγγελόπουλος Α. Μιχάλης

Αριθ. 1989

(2)

Έγκριση καθορισμού οριοθέτησης τμήματος του χειμάρρου «Άρτεμις» στον Οικισμό Κάτω Ρόδινης Δ.Δ. Ψαθοπύργου Δήμου Ρίου Ν. Αχαΐας.

Ο ΓΕΝΙΚΟΣ ΓΡΑΜΜΑΤΕΑΣ
ΠΕΡΙΦΕΡΕΙΑΣ ΔΥΤΙΚΗΣ ΕΛΛΑΔΑΣ

Έχοντας υπόψη:

1. Το ν. 3200/1955 περί διοικητικής αποκέντρωσης, όπως τροποποιήθηκε και συμπληρώθηκε μεταγενέστερα.

2. Τις διατάξεις του π.δ. 39/1983 περί μεταβιβάσεως αρμοδιοτήτων του Υπουργού Δημ. Έργων στις Περιφερειακές Υπηρεσίες.

3. Τις διατάξεις του άρθρου 66 του ν. 1622/1986 «περί Τοπικής Αυτοδιοίκησης, Περιφερειακής Ανάπτυξης και δημοκρατικού προγραμματισμού» όπως αντικαταστάθηκε με τις διατάξεις της παρ. 5 του άρθρου 33 του ν. 1832/1989.

4. Τις διατάξεις του ν. 2503/1997 «Διοίκηση, οργάνωση, στελέχωση της Περιφέρειας, ρύθμιση θεμάτων για την Τοπική Αυτοδιοίκηση και άλλες διατάξεις».

5. Την 33/98 εγκύκλιο του ΥΠΕΧΩΔΕ «Αστυνόμευση ρεμάτων και συντήρηση αντιπλ/κών έργων».

6. Το ν. 3010/2002 «Εναρμόνιση του ν. 1650/1986 με τις οδηγίες 97/11 Ε.Ε και 96/61 Ε.Ε διαδικασία οριοθέτησης και ρυθμίσεις θεμάτων για τα υδατορέματα και άλλες διατάξεις».

7. Την υπ' αριθμ. 9622/2.9.2002 απόφαση του Γεν. Γραμματέα Περιφέρειας Δυτικής Ελλάδας «περί αναθέσεως μέρους των αρμοδιοτήτων Γεν. Γραμματέα στον Διευθυντή Δημοσίων Έργων».

8. Το από 30.5.2005 απόσπασμα από το πρακτικό αρ. 8/2005 της συνεδρίασης του Δημοτικού Συμβουλίου του Δήμου Ρίου Ν. Αχαΐας (αρ. απόφασης 132/2005), που αποφασίζει ομόφωνα για την οριοθέτηση τμήματος του χειμάρρου «Άρτεμις» στο οικισμό Κάτω Ροδινής Δ.Δ.

Ψαθοπύργου Δήμου Ρίου Ν. Αχαΐας, όπως αυτή φαίνεται στο από Νοεμβρίου 2004 Τοπογραφικό Διάγραμμα και στην Υδρολογική - Υδραυλική και Περιβαλλοντική μελέτη που συνέταξε το μελετητικό γραφείο «Σigma» και θεώρησε η Δ/ση Τεχνικών Υπηρεσιών της Νομαρχιακής Αυτ/σης Αχαΐας.

9. Το υπ' αριθμ. 541/25.1.2006 έγγραφο της Δ.Τ.Υ.Ν. Αχαΐας με το οποίο μας διαβίβασε Τεχνική Έκθεση Υδρολογικής - Υδραυλικής και Περιβαλλοντικής μελέτης του μελετητικού γραφείου «Σigma» και Τοπογραφικό διάγραμμα, στο οποίο σημειώνονται με μπλε γραμμή (γραμμή οριοθέτησης) που καθορίζεται από τους αριθμούς 1, 2, 3, 4, 5, 6, 7, 7', 6', 5', 4', 3', 2', 1' και κόκκινη γραμμή (γραμμή πλημμύρας) οι οριογραμμές καθορισμού της οριοθέτησης τμήματος του χειμάρρου «Άρτεμις» στο οικισμό Κάτω Ρόδινης Δ.Δ. Ψαθοπύργου Δήμου Ρίου Ν. Αχαΐας, όπως τα παραπάνω ελέγχθηκαν και θεωρήθηκαν από την υπόψη Υπηρεσία (ΔΤΥΝ. Αχαΐας), αποφασίζουμε:

Εγκρίνουμε τον καθορισμό των οριογραμμών τμήματος του χειμάρρου «Άρτεμις» στον Οικισμό Κάτω Ρόδινης Δ.Δ. Ψαθοπύργου Δήμου Ρίου Ν. Αχαΐας, που φαίνονται στο από Νοεμβρίου 2004 Τοπογραφικό διάγραμμα με μπλε και κόκκινη γραμμή και σημειώνονται με τους αριθμούς που αναγράφονται στην παραπάνω παράγραφο 9, όπως αυτές καθορίστηκαν από την Υδρολογική - Υδραυλική μελέτη που συντάχθηκε από το μελετητικό γραφείο «Σigma», ελέγχθηκαν δε και θεωρήθηκαν από την Δ.Τ.Υ. Νομού Αχαΐας.

Η απόφαση αυτή να δημοσιευθεί στην Εφημερίδα της Κυβερνήσεως.

Πάτρα, 10 Μαρτίου 2006

Ο Γενικός Γραμματέας Περιφέρειας
ΠΑΝΑΓΙΩΤΗΣ ΚΑΒΒΑΔΑΣ

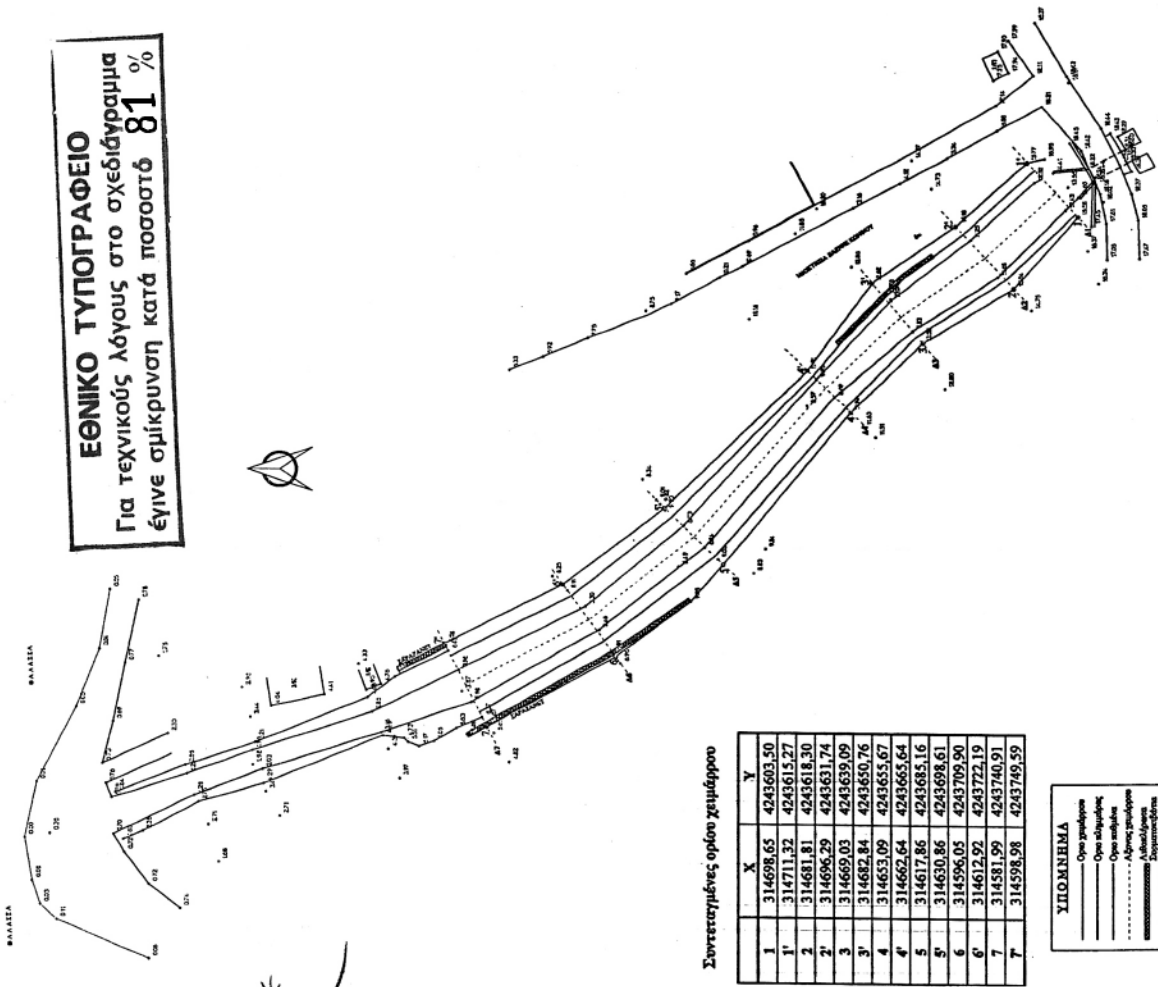
ΕΓΚΡΙΝΕΤΑΙ

με την αρ. 1989 απόφαση
Π.Ο.Δ. 10.3.06

Ο ΓΕΝ. ΓΡΑΜΜΑΤΕΑΣ Π.Δ.Σ.



ΕΘΝΙΚΟ ΤΥΠΟΓΡΑΦΕΙΟ
Για τεχνικούς λόγους στο σχεδιάγραμμα έγινε σμίκρυνση κατά ποσοστό **81 %**



Συντεταγμένες ορόσην χειμάρρου

	X	Y
1	314698.65	4243603.50
1'	314711.32	4243615.27
2	314681.81	4243618.30
2'	314696.29	4243631.74
3	314669.03	4243639.09
3'	314682.84	4243650.76
4	314653.09	4243655.67
4'	314662.64	4243665.64
5	314617.86	4243685.16
5'	314630.86	4243698.61
6	314596.05	4243709.90
6'	314612.92	4243722.19
7	314581.99	4243740.91
7'	314598.98	4243749.59

ΥΠΟΜΗΜΑ

- Οριο γραμμών
- Οριο εκτάσεων
- Οριο μετρήσεων
- Αξονες γραμμών
- Δορυμενικά σημεία

Σ Στοιχία Γραφείο Έργων με Πρωτόκολλο Αξιολόγησης Αριθμός ΣΠ 15774/15.12.11 Τ.Π.Ο.Δ.Π.Δ.Σ. 10.3.06	
Ιδιοκτήτης ΚΑΙΡΟΣΛΟΜΟΣ ΚΟΝΝΟΥ ΠΑΝΟΥ ΚΑΙ ΤΙΝΣ ΖΑΧΑΡΙΑ ΚΑΤΣΑΡΑΚΗ	Αρ. Σχ. 1
Μελή ΚΑΘΟΡΙΣΜΟΣ ΟΡΟΤΡΑΜΕΝΩΝ ΤΟΥ ΦΕΜΑΤΟΣ ΑΥΤΕΜΣΕ ΣΤΟΝ ΟΔΙΚΟ ΚΑΤΑ ΡΟΜΗΣ ΔΙΔΟΥ ΡΙΟΥ (σε υψόμετρο - υψομετρικό αναμετρούμενο) (ΣΠ.Ο.Δ.Π.Δ.Σ. 10.3.06)	Ημερομηνία Νοέμβριος 2011
Ομοσπονδία ΕΛΛΗΝΙΚΗ ΔΗΜΟΚΡΑΤΙΑ ΥΠΟΥΡΓΕΙΟ Π.Ι. & Τ.Π. ΓΕΝ. ΓΡΑΜΜΑΤΕΑΣ Π.Δ.Σ.	Κλίμακα 1:500
Στοιχεία Μελέτης Κωστής Θεοδοσοπουλός Σπύρος Φραγκός Γεώργιος Καραγιάννης Οδωπλάστης Ελένη Μελιωνάκη	Σχεδιαστής Γεώργιος Φραγκός
Εμπλεκόμενοι Κωστής Θεοδοσοπουλός Ανδρέας Νικολαοπουλός Χρήστος Σατραμπούλης	Προσδιορισμός Χρήστος Σατραμπούλης



Αριθ. 978

(3)

Κήρυξη ως αναδασωτέας έκτασης εμβαδού 3.699,33 τ.μ. στη θέση «Περιβόλι - Αγ. Σωτήρα» περιφέρειας Δ.Δ. Αγ. Τριάδας (Στεβενίκου), Δήμου Κορώνειας, του Νομού Βοιωτίας.

Ο ΓΕΝΙΚΟΣ ΓΡΑΜΜΑΤΕΑΣ
ΠΕΡΙΦΕΡΕΙΑΣ ΣΤΕΡΕΑΣ ΕΛΛΑΔΑΣ

Έχοντας υπόψη:

1. Τις διατάξεις των άρθρων 24 παρ. 1 και 117 παρ. 3 του Συντάγματος.

2. Τις διατάξεις του ν. 2503/1997 «Διοίκηση- Οργάνωση- Στελέχωση της Περιφέρειας κ.λ.π.».

3. Τις διατάξεις του ν. 998/1979 «Περί προστασίας των δασών και των δασικών εν γένει εκτάσεων της χώρας», όπως τροποποιήθηκαν με τον ν. 3208/2003 και συγκεκριμένα:

α) του άρθρου 41 παρ. 1

β) του άρθρου 38 παρ. 1

4. Τις διαταγές του Υπουργείου Αγροτικής Ανάπτυξης και Τροφίμων:

α) 160417/1180/8.7.1980

β) 182447/3049/24.9.1980

5. Την υπ' αριθ. 5440/12.12.2003 (Φ.Ε.Κ./1961/Β/31.12.2003) απόφαση του Γ.Γ.Π.Σ.Ε. που αναφέρεται στη μεταβίβαση δικαιώματος υπογραφής «Με εντολή Γενικού Γραμματέα» στους προϊσταμένους των Δασικών Υπηρεσιών, όπως τροποποιήθηκε με την υπ' αριθμ. 5306/31.10.2005 όμοια (Φ.Ε.Κ./1562/Β/11.11.2005).

6. Την υπ' αριθμ. 1/1932 απόφαση της Επιτροπής Απαλλοτριώσεων Λιβαδειάς «Απαλλοτρίωση κτήματος της Μονής Οσίου Σεραφείμ Δομβούς».

7. Την υπ' αριθμ. 109/39 συμπληρωματική απόφαση της Επιτροπής Απαλλοτριώσεων Λιβαδειάς, όπου καθορίζονται τα όρια της έκτασης που παραχωρήθηκε στην πρώην Κοινότητα Αγ. Τριάδας (Στεβενίκου).

8. Το από 31.7.1957 Πρακτικό διανομής βοσκησίμου εκτάσεως Μονής Οσίου Σεραφείμ Δομβούς και απόσπασμα κτηματολογικού πίνακα διανομής.

9. Τις υπ' αριθμ. 5045/19.12.2005 και 661/14.2.2006 προτάσεις του Δασαρχείου Λιβαδειάς από την οποία προκύπτει ότι η έκταση που αναφέρεται στο θέμα είχε κατά το χρόνο καταστροφής της, που έγινε από παράνομη εκχέρωση, περίφραξη και ανέγερση αυθαιρέτων κτισμάτων, κατά το χρονικό διάστημα από το έτος 1983

μέχρι τον Δεκέμβριο του έτους 1996, από τον Παπαθανασίου Νικόλαο του Χρήστου, κάτοικο Λιβαδειάς, Δασικό χαρακτήρα κατά την έννοια του άρθρου 3 παρ. 2 του ν. 998/1979, όπως τροποποιήθηκε με τον ν. 3208/2003, καλυπτόμενη από βλάστηση αιφυλλων - πλατύφυλλων θαμνώδους μορφής, αποτελεί δε τμήμα της εκτάσεως του τεμ. 115 του κτηματολογικού πίνακα διανομής του αγροκτήματος της Ιεράς Μονής Οσίου Σεραφείμ Δομβούς, το οποίο είχε διαχωρισθεί υπέρ της κοινότητας Αγ. Τριάδας (Στεβενίκου) και ως εκ τούτου επιβάλλεται η κήρυξη της ως αναδασωτέας.

10. Την υπ' αριθμ. 2591/3.1.2006 αναφορά και σύμφωνη γνώμη της Δ/σης Δασών Ν. Βοιωτίας, αποφασίζουμε:

Κηρύσσουμε ως αναδασωτέα, τη Δημοτική δασική έκταση, εμβαδού 3.699,33 τ.μ. στη θέση «Περιβόλι -Αγ. Σωτήρα», περιφέρειας Δ.Δ. Αγ. Τριάδας (Στεβενίκου) Δήμου Κορώνειας, με σκοπό, αφ'ενός μεν τη διατήρηση του δασικού της χαρακτήρα, ώστε να αποκλειστεί η διάθεσή της για άλλο προορισμό, αφ'ετέρου δε την επαναδημιουργία της δασικής βλάστησης με φυσική αναγέννηση.

Προσδιορίζεται από τα στοιχεία: 1,2,3,4,5,6,7,8,9,10,11, 12,13,14,15,16,17,18,19,20,21,1 όπως φαίνεται στο συνημμένο διάγραμμα το οποίο αποτελεί αναπόσπαστο μέρος της αποφάσεως αυτής και έχει όρια:

Ανατολικά: Με δημοτική δασική έκταση.

Δυτικά: Με δημοτική δασική έκταση.

Βόρεια: Με δημοτική δασική έκταση.

Νότια: Με δημοτική δασική έκταση.

Η απόφαση αυτή ισχύει από της κοινοποιήσεώς της αρμοδίως και προ της δημοσιεύσεώς της στην Εφημερίδα της Κυβερνήσεως (άρθρο 37 ν. 3200/1955).

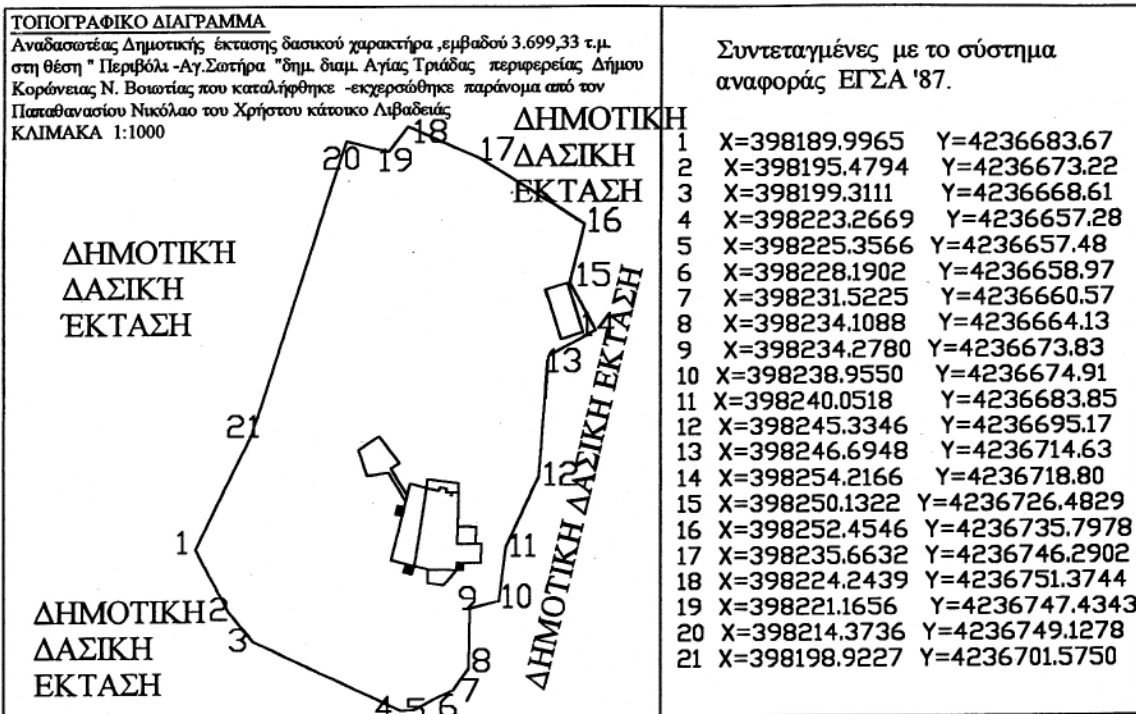
Επιτρέπεται υποβολή κατ' αυτής αίτησης ακύρωσης στο Σ.τ. Ε. μέσα σε προθεσμία εξήντα (60) ημερών, που αρχίζει από την επομένη της δημοσίευσής της (άρθρο 46 π.δ. 18/1989).

Από τις διατάξεις της απόφασης αυτής δεν προκαλείται δαπάνη σε βάρος του Κρατικού Προϋπολογισμού.

Η απόφαση αυτή να δημοσιευθεί στην Εφημερίδα της Κυβερνήσεως.

Λαμία, 20 Μαρτίου 2006

Με εντολή Γενικού Γραμματέα Περιφέρειας
Η Γενική Διευθύντρια
ΜΑΡΙΑ ΚΕΜΟΥ-ΡΙΖΟΥ



ΑΠΟΣΠΑΣΜΑ ΧΑΡΤΗ ΠΕΡΙΟΧΗΣ ΛΙΒΑΔΕΙΑΣ
 ΚΛΙΜΑΚΑ 1:50.000

ΥΠΟΜΝΗΜΑ

* έκταση που καταλήφθηκε -εκχερσώθηκε παράνομα
 εμβαδόν 3.699,33 τ.μ.
 Δασική θέση "Περιβόλι -Αγ.Σωτήρα"
 Δ.Δ. Αγίας Τριάδας
 Δήμου Κορώνειας

ΕΘΝΙΚΟ ΤΥΠΟΓΡΑΦΕΙΟ

Για τεχνικούς λόγους στο σχεδιάγραμμα έγινε σμίκρυνση κατά ποσοστό 82 %

Ανήκει στην αριθμ. 978/2006 απόφασή μας.

ΘΕΩΡΗΘΗΚΕ

Λογία 20-3-2006

Γεωργίου Γεωργίου Π.Σ.Ε.
 Αθανασίου Νικόλαου Π.Σ.Ε.



ΕΛΕΓΧΘΗΚΕ
 ΛΙΒΑΔΕΙΑ 19/12/2005
 Ο ΔΑΣΑΡΧΗΣ

ΚΩΝΝΟΣ ΚΟΥΤΣΟΒΑΣΙΛΗΣ
 ΔΑΣΟΛΟΓΟΣ

ΛΙΒΑΔΕΙΑ 19/12/2005
 Η ΣΥΝΤΑΚΤΡΙΑ

ΣΟΦΙΑ ΜΑΛΟΥΧΟΥ
 ΔΑΣΟΠΟΝΟΣ

Αριθ. 979

(4)

Κήρυξη ως αναδασωτέας έκτασης εμβαδού 0,340 στρ. στη θέση «Ζάλτσα» που αποτελεί ιδιοκτησία της πρώην Κοινότητας Ελικώνα (Ζηρικίου) και υπάγεται διοικητικά στο Δ.Δ. Αγ. Άννας, Δήμου Κορώνειας, του Νομού Βοιωτίας.

Ο ΓΕΝΙΚΟΣ ΓΡΑΜΜΑΤΕΑΣ
ΠΕΡΙΦΕΡΕΙΑΣ ΣΤΕΡΕΑΣ ΕΛΛΑΔΑΣ

Έχοντας υπόψη:

1. Τις διατάξεις των άρθρων 24 παρ. 1 και 117 παρ. 3 του Συντάγματος.

2. Τις διατάξεις του ν. 2503/1997 «Διοίκηση- Οργάνωση- Στελέχωση της Περιφέρειας κ.λ.π.».

3. Τις διατάξεις του ν. 998/1979 «Περί προστασίας των δασών και των δασικών εν γένει εκτάσεων της χώρας», όπως τροποποιήθηκαν με τον ν. 3208/2003 και συγκεκριμένα:

α) του άρθρου 41 παρ. 1

β) του άρθρου 38 παρ. 1

4. Τις διαταγές του Υπουργείου Αγροτικής Ανάπτυξης και Τροφίμων:

α) 160417/1180/8.7.1980

β) 182447/3049/24.9.1980

5. Την υπ' αριθμ. 5440/12.12.2003 (Φ.Ε.Κ./1961/Β/31.12.2003) απόφαση του Γ.Γ.Π.Σ.Ε. που αναφέρεται στη μεταβίβαση δικαιώματος υπογραφής «Με εντολή Γενικού Γραμματέα» στους προϊσταμένους των Δασικών Υπηρεσιών, όπως τροποποιήθηκε με την αριθ. 5306/31.10. 2005 όμοια (Φ.Ε.Κ./1562/Β/11.11.2005).

6. Την υπ' αριθμ. 1/1932 απόφαση της Επιτροπής Απαλλοτριώσεων Λιβαδειάς «Απαλλοτρίωση κτήματος της Μονής Οσίου Σεραφείμ Δομβρούς».

7. Την υπ' αριθμ. 109/39 συμπληρωματική απόφαση της Επιτροπής Απαλλοτριώσεων Λιβαδειάς, όπου καθορίζονται τα όρια της έκτασης που παραχωρήθηκε στην πρώην Κοινότητα Ελικώνα (Ζηρίκη) και την υπ' αριθμ. 1/84 απόφαση της ίδιας επιτροπής «Αποσαφήνιση και συμπλήρωση της υπ' αριθμ. 109/39 απόφασης», καθώς και τις υπ' αριθμ. 340/14.12.1984 και 166/20.2.1985 βεβαιώσεις της Νομαρχίας Βοιωτίας.

8. Το υπ' αριθμ. 5355/12.12.2005 έγγραφο της Δ/σης Χωροταξίας-Οικισμού και Περιβάλλοντος, από το οποίο προκύπτει ότι στην περιοχή «Ζάλτσα» δεν υπήρξε οικισμός, ούτε με τις δ/ξεις του π.δ. 24.4/3.5.1985 (Φ.Ε.Κ. 181 Δ') «κάτω των 2000 κατοίκων», ούτε με τις δ/ξεις του π.δ. Ζ/13.3.1981 (Φ.Ε.Κ. 138 Δ') «οικισμών προ της 16.8.2923».

9. Τις υπ' αριθ.4918/12.12.2005 και 504/7.2.2006 προτάσεις του Δασαρχείου Λιβαδειάς από τις οποίες προ-

κύπτει ότι η έκταση που αναφέρεται στο θέμα είχε κατά το χρόνο καταστροφής της, που έγινε από παράνομη κατάληψη και αποψίλωση, κατά το διάστημα από Σεπτέμβριο 1982 μέχρι Οκτώβριο 1996, από τον Ευάγγελο Πούλο του Λουκά, κάτοικο Λιβαδειάς, Δασικό χαρακτήρα κατά την έννοια του άρθρου 3 παρ. 2 του ν. 998/1979, όπως τροποποιήθηκε με τον ν. 3208/2003, καλυπτόμενη από βλάστηση αειφύλλων - πλατύφυλλων και χορτολιβαδική βλάστηση, αποτελεί δε τμήμα ευρύτερης δημοτικής δασικής εκτάσεως η οποία εφάπτεται τόσο ανατολικά όσο και νοτιά της συγκροτώντας έτσι ένα οικοσύστημα δασικών εκτάσεων και ως εκ τούτου επιβάλλεται η κήρυξη της ως αναδασωτέας.

10. Τις υπ' αριθμ. 2591/3.1.2006 και 268/21.2.2006 αναφορές και σύμφωνη γνώμη της Δ/σης Δασών Ν. Βοιωτίας, αποφασίζουμε:

Κηρύσσουμε αναδασωτέα, τη Δημοτική δασική έκταση, εμβαδού 0,340 στρ. στη θέση «Ζάλτσα», που αποτελεί ιδιοκτησία της πρώην Κοινότητας Ελικώνα (Ζηρικίου) του Δήμου Λιβαδειάς και υπάγεται διοικητικά στο Δ.Δ. Αγ. Άννας, Δήμου Κορώνειας, με σκοπό, αφ'ενός μεν τη διατήρηση του δασικού της χαρακτήρα, ώστε να αποκλειστεί η διάθεση της για άλλο προορισμό, αφ'ετέρου δε την επαναδημιουργία της δασικής βλάστησης με φυσική αναγέννηση.

Προσδιορίζεται από τα στοιχεία: Α,Β,Γ,Δ,Ε,Ζ,Κ,Α όπως φαίνεται στο συνημμένο διάγραμμα το οποίο αποτελεί αναπόσπαστο μέρος της αποφάσεως αυτής και έχει όρια:

Ανατολικά: Με δημοτική δασική έκταση και με δημόσια δασική αναδασωτέα έκταση.

Δυτικά: Με δημόσια δασική αναδασωτέα έκταση. Βόρεια: Με δημόσια δασική αναδασωτέα έκταση. Νότια: Με δημοτική δασική έκταση.

Η απόφαση αυτή ισχύει από της κοινοποίησής της αρμοδίως και προ της δημοσιεύσής της στην Εφημερίδα της Κυβερνήσεως (άρθρο 37 ν. 3200/1955).

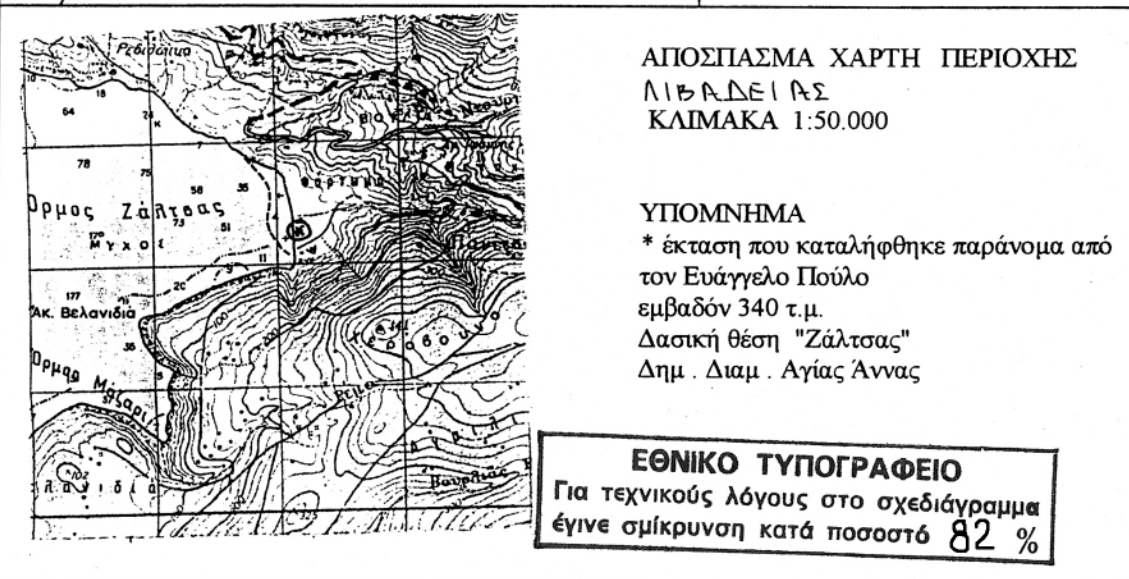
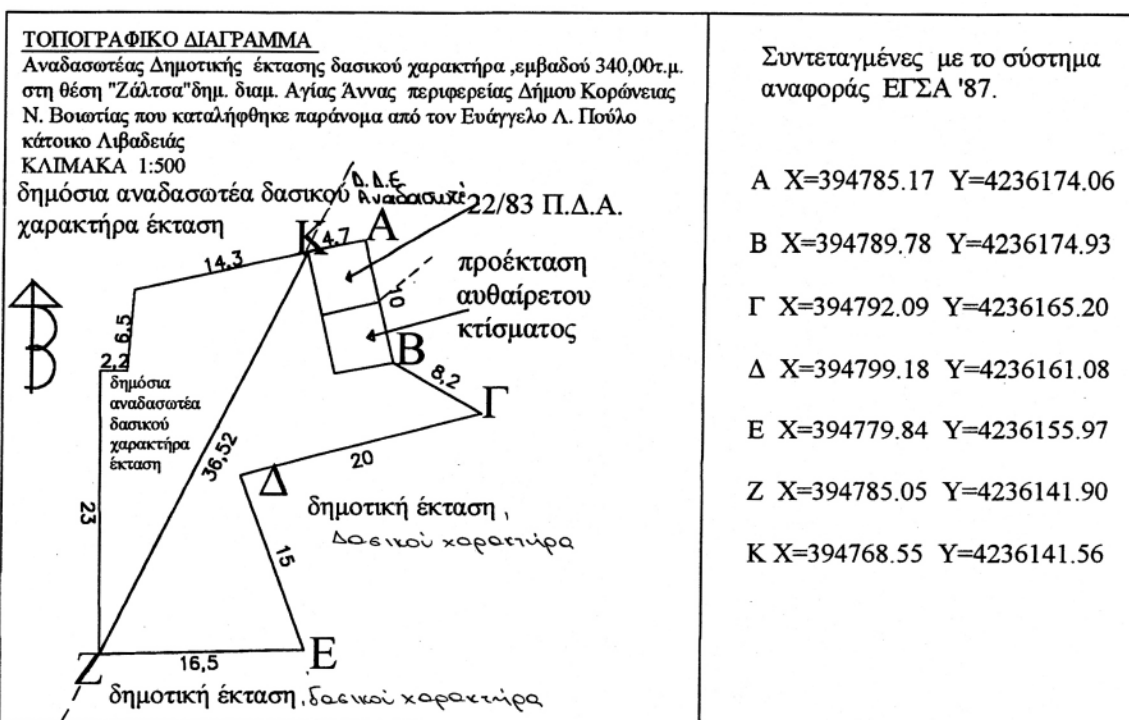
Επιτρέπεται υποβολή κατ' αυτής αίτησης ακύρωσης στο Σ.τ.Ε. μέσα σε προθεσμία εξήντα (60) ημερών, που αρχίζει από την επομένη της δημοσίευσής της (άρθρο 46 π.δ. 18/1989).

Από τις διατάξεις της απόφασης αυτής δεν προκαλείται δαπάνη σε βάρος του Κρατικού Προϋπολογισμού.

Η απόφαση αυτή να δημοσιευθεί στην Εφημερίδα της Κυβερνήσεως.

Λαμία, 20 Μαρτίου 2006

Με εντολή Γενικού Γραμματέα Περιφέρειας
ΜΑΡΙΑ ΚΕΜΟΥ-ΡΙΖΟΥ



Ανήκει στην αριθμ. 939/2006 απόφασή μας.

ΘΕΣΠΙΣΤΗΣ
 Αριθμ. 429/23-2006
 Γ. Σουλίου Γεν. Γραμ. Π.Σ.Ε.
 Α. Σουλίου Γεν. Γραμ. Π.Σ.Ε.
 Σοφία Κεμου-Ρίζου

ΕΛΕΓΧΘΗΚΕ
 ΛΙΒΑΔΕΙΑ 12.12.2005
 Ο ΔΑΣΑΡΧΗΣ

ΚΩΝ/ΝΟΣ ΚΟΥΤΣΟΒΑΣΙΛΗΣ
 ΔΑΣΟΛΟΓΟΣ

ΛΙΒΑΔΕΙΑ 12.12.2005
 Η ΣΥΝΤΑΚΤΡΙΑ

ΣΟΦΙΑ ΜΑΛΟΥΧΟΥ
 ΔΑΣΟΠΟΝΟΣ



04002540304060008