

# ΕΦΗΜΕΡΙΣ ΤΗΣ ΚΥΒΕΡΝΗΣΕΩΣ

## ΤΗΣ ΕΛΛΗΝΙΚΗΣ ΔΗΜΟΚΡΑΤΙΑΣ

ΤΕΥΧΟΣ ΤΕΤΑΡΤΟ

Αρ. Φύλλου 502

7 Ιουνίου 2006

### ΠΕΡΙΕΧΟΜΕΝΑ

#### ΑΠΟΦΑΣΕΙΣ

- Βεβαίωση άρσης απαλλοτρίωσης σε εδαφικά τμήματα της ιδιοκτησίας Καλλίτση στα ΟΤ/ΚΧ Γ.97 & Γ.98 του σχεδίου πόλεως Πατρών (Δ. Πατρών) στην περιοχή «Προαστείου - Αγ. Παντελεήμονος»..... 1
- Τροποποίηση του ρυμοτομικού σχεδίου πόλεως Λιβαδειάς δι' αναγνώρισεως δύο Δημοτικών χώρων του άρθρου 28 του ν. 1337/1983 σε Δημοτικούς δρόμους, που περικλείονται από τις οδούς Πλουτάρχου - Κορύνης - Ιερολοχιτών και Πλουτάρχου - Σπυροπούλου - Ευαγγελίστριας, πινακίδες 22 και 28 του παλαιού ρυμοτομικού σχεδίου πόλεως Λιβαδειάς..... 2
- Τροποποίηση του ρυμοτομικού σχεδίου του οικισμού Δαύλειας του Ν. Βοιωτίας δια της αναγνώρισεως οδών προϋφιστάμενων του έτους 1923, μεταξύ των οικοδομικών τετραγώνων ΟΤ 33 και ΟΤ 34..... 3

#### ΑΠΟΦΑΣΕΙΣ

- Αριθμ. 6592 (1)  
Βεβαίωση άρσης απαλλοτρίωσης σε εδαφικά τμήματα της ιδιοκτησίας Καλλίτση στα ΟΤ/ΚΧ Γ.97 & Γ.98 του σχεδίου πόλεως Πατρών (Δ. Πατρών) στην περιοχή «Προαστείου - Αγ. Παντελεήμονος».

#### Ο ΝΟΜΑΡΧΗΣ ΑΧΑΪΑΣ

Έχοντας υπόψη:

1. Τις διατάξεις του άρθρου 11 του ν. 2882/2001 (Φ.Ε.Κ. 17 Α'/6.2.2001) «Κώδικας αναγκαστικών απαλλοτριώσεων».
2. Την δ/ξη της παρ. 1γ του άρθρ. 1 του ν. 2985/2002.
3. Τις διατάξεις της παρ. 1β και 4, του άρθρ. 10 του ν. 3044 (Φ.Ε.Κ. 197 Δ'/27.8.2002), αναφορικά με την αρμοδιότητα έγκρισης τροποποιήσεων από τους Νομάρχες.
4. Το υπ' αριθμ. 46951/961/21.2.2002 έγγραφο της Δ/νσης Ν.Ε. του ΥΠΕΧΩΔΕ.
5. Το από 25.8.1993 (Φ.Ε.Κ. 1181Δ'/23.9.1993) π.δ/γμα έγκρισης της Π.Μ. Επέκτασης του σχεδίου πόλεως Πατρών στην περιοχή «Αγ. Παντελεήμων - Προάστειο».
6. Τα στοιχεία της αριθμ. 7/1997 Πράξης Εφαρμογής και της υπ' αριθμ. 67/1998 διορθωτικής της.

7. Την δημοσιευθείσα υπ' αριθμ. 476/2003 απόφαση του Δ/κού Μονομελούς Πρωτοδικείου Πατρών, με την οποία προσδιορίστηκε προσωρινή τιμή μονάδος των προς απαλλοτρίωση / αποζημίωση εδαφικών εκτάσεων ιδιοκτησίας Ανδρέα, Κων/νου και Ρόζας Καλλίτση, βάσει της υπ' αριθμ. 7/1997 αρχικής Πράξης Εφαρμογής και της αριθμ. 67/1998 διορθωτικής της.

8. Το υπ' αριθμ. 11378/Δ'/283/17.4.2006 έγγραφο του Δήμου Πατρέων.

9. Την υπ' αριθμ. 5850/28.4.2006 εισήγηση της Δ/σης Πολεοδομίας ΝΑΑ προς το ΣΧΟΠ Ν. Α. Αχαΐας.

10. Το υπ' αριθμ. 06/02/5.5.2006 πρακτικό έγκρισης του ΣΧΟΠ Ν. Αχαΐας.

Επειδή:

1. Με το άνω σχετικό (5) π.δ/γμα εγκρίθηκε το ρυμοτομικό σχέδιο επέκτασης της περιοχής «Αγ. Παντελεήμων - Προάστειο» του σχεδίου πόλεως Πατρών του Δ. Πατρέων (Ν. Αχαΐας), όπου εμπίπτουν και τμήματα της ιδιοκτησίας Ανδρέα, Κων/νου και Ρόζας Καλλίτση (Κ/Χ Γ.97, Γ.98 και ενδιάμεσοι δρόμοι), τα οποία καθίστανται απαλλοτριωτέα λόγω ρυμοτομίας για κοινόχρηστους χώρους.

2. Με την σύνταξη - κύρωση της υπ' αριθμ. 7/1997 Πράξης Εφαρμογής, καθώς και της υπ' αριθμ. 67/1998 διορθωτικής της, προσδιορίστηκαν τα προς αποζημίωση εδαφικά τμήματα της εν λόγω ιδιοκτησίας που ανέρχονται σε 3.362,86 τ.μ. Μετά δε τον συμψηφισμό τους με τις υποχρεώσεις των ιδιοκτητών από εισφορά χρήματος (που μετετρέπη σε γη) απόμεινε επιφάνεια 2.245,14 τ.μ. προς αποζημίωση από τον Δήμο Πατρέων.

3. Εξεδόθη και δημοσιεύθηκε η υπ' αριθμ. 476/2003 απόφαση του Μονομελούς Πρωτοδικείου Πατρών, με την οποία προσδιορίστηκε τιμή μονάδος για την αποζημίωση της πιο πάνω εδαφικής έκτασης.

4. Ο Δήμος Πατρέων (σχετικό 8) δεν έχει αποζημιώσει εξωδίκως τους ιδιοκτήτες, ούτε έχει παρακαταθέσει στο Ταμείο Παρακαταθηκών και Δανείων κανένα ποσό για την συντέλεση των παραπάνω Πράξεων Εφαρμογής στην επιφάνεια των 2.245,14 τ.μ.

5. Διαπιστώνεται ότι, έχει παρέλθει η προθεσμία του 18μήνου, που προβλέπεται από την παρ. 3 του άρθρου 11 του ν. 2882/2001 (Φ.Ε.Κ. 17Δ'/2001) για τη συντέλεση της απαλλοτρίωσης.

6. Με το υπ' αριθμ. 5850/28.4.2006 έγγραφο της Δ/σης Πολ/μίας και Περ/ντος προς το ΣΧΟΠ Ν. Αχαΐας, ζητήθηκε η προβλεπόμενη γνωμοδότηση για έκδοση της υπόψη

απόφασης, που θα βεβαιώνει την άρση απαλλοτρίωσης στην ιδιοκτησία Καλλίτση (κατά το τμήμα της που εμπίπτει στα Κ/Χ Γ.97 - Γ.98, ρυμοτομείται για προβλεπόμενους κοινόχρηστους χώρους και περιλαμβάνεται στις πιο πάνω πράξεις εφαρμογής, μετά την διερεύνηση της μη συντέλεσης της απαλλοτρίωσης.

7. Με το υπ' αριθμ. 06/02/5.5.2006 πρακτικό του το ΣΧΟΠ Ν. Αχαΐας γνωμοδότησε ομόφωνα «... υπέρ της έκδοσης βεβαιωτικής πράξης άρσης απαλλοτρίωσης στα Κ/Χ Γ. 97 και Γ. 98 λόγω παρέλευσης του 18μήνου ...», αποφασίζουμε:.

Βεβαιώνουμε την άρση απαλλοτρίωσης στα Κ/Χ Γ.97 και Γ.98 του σχεδίου πόλεως Πατρών στην περιοχή «Αγ. Παντελεήμων - Προάστειο», μετά την διαπίστωση της παρέλευσης χρόνου μεγαλύτερου του 18μήνου (από τη δημοσίευση της υπ' αριθμ. 476/2003 απόφασης του Μονομελούς Πρωτοδικείου Πατρών) και της μη

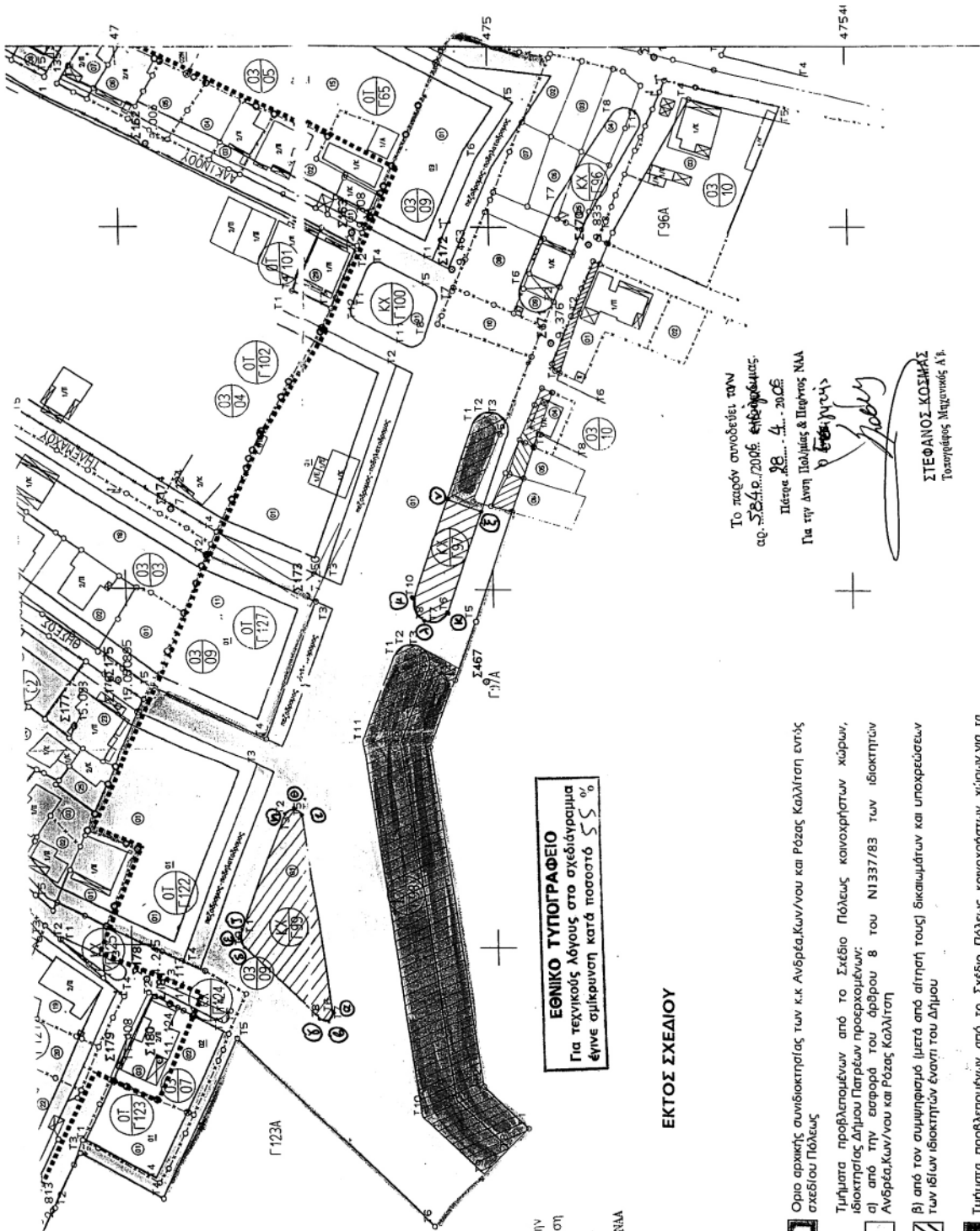
συντέλεσης της απαλλοτρίωσης για τα ρυμοτομούμενα τμήματα της ιδιοκτησίας Ανδρέα, Κων/νου και Ρόζας Καλλίτση εμβαδού 2.245,14 τ.μ., που εμπίπτουν στα Κ/Χ Γ.97 - Γ.98 (όπως επισημαίνονται με «καφέ» χρώμα στο συνοδευτικό απόσπασμα διαγράμματος Π.Ε. κλ.: 1/1000) και περιλαμβάνονται στις υπ' αριθμ. 7/1997 και 67/1998 πράξεις εφαρμογής, όπως νομίμως προβλέπεται.

Με την παρούσα απόφαση δεν προκαλείται δαπάνη σε βάρος του κρατικού προϋπολογισμού, ούτε αυτού του αρμόδιου Ο.Τ.Α.

Η απόφαση αυτή να δημοσιευθεί στην Εφημερίδα της Κυβερνήσεως.

Πάτρα, 22 Μαΐου 2006

Ο Νομάρχης  
ΔΗΜΗΤΡΙΟΣ ΚΑΤΣΙΚΟΠΟΥΛΟΣ



**ΕΘΝΙΚΟ ΤΥΠΟΓΡΑΦΕΙΟ**  
 Για τεχνικούς λόγους στο σχεδιάγραμμα  
 έγινε σμίκρυνση κατά ποσοστό 55 %

**ΕΚΤΟΣ ΣΧΕΔΙΟΥ**

Το παρόν συνοδεύει την  
 αρ. 6592.../2006 απόφαση  
 Νομάρχη Αχαΐας  
 Πάτρα 17.5.2006  
 Για την Δ/ση Πολιτικής & Πρωτοκόλλου ΝΑΑ  
 Ο Αντιπρ. *[Signature]*



Το παρόν συνοδεύει των  
 αρ. 5249.../2006 επιβιβασίας  
 Πάτρα 28.4.2006  
 Για την Δ/ση Πολιτικής & Πρωτοκόλλου ΝΑΑ  
 Ο Αντιπρ. *[Signature]*  
**ΣΤΕΦΑΝΟΣ ΚΟΣΜΙΔΗΣ**  
 Τακτικός Μηχανικός Α.Π.

- Οριο αρχικής συνδιοικησίας των κ.κ. Ανδρέα, Κων/νου και Ρόζας Καλλιτή εντός σχεδίου Πόλεως
- Τμήματα προβλεπόμενων από το Σχέδιο Πόλεως κοινοχρήστων χώρων, ιδιοκτησίας Δήμου Πατρέων προερχομένων: α) από την εσορά του άρθρου 8 του Ν1337/83 των ιδιοκτητών Ανδρέα, Κων/νου και Ρόζας Καλλιτή
- ▨ β) από τον συμψηφισμό (μετά από αίτησή τους) δικαιωμάτων και υποχρεώσεων των ιδίων ιδιοκτητών έναντι του Δήμου
- Τμήματα προβλεπόμενων από το Σχέδιο Πόλεως κοινοχρήστων χώρων για τα οποία σφραγίστηκαν αποζημίωση από τον Δήμο προς τους κ.κ. Ανδρέα, Κων/νο και Ρόζα Καλλιτή για εμβαδόν Ε=2245,14μ2

Αριθ. 1717/2005

(2)

Τροποποίηση του ρυμοτομικού σχεδίου πόλεως Λιβαδειάς δι' αναγνώρισεως δύο Δημοτικών χώρων του άρθρου 28 του ν. 1337/1983 σε Δημοτικούς δρόμους, που περικλείονται από τις οδούς Πλουτάρχου - Κορύνης - Ιερολοχιτών και Πλουτάρχου - Σπυροπούλου - Ευαγγελίστριας, πινακίδες 22 και 28 του παλαιού ρυμοτομικού σχεδίου πόλεως Λιβαδειάς.

## Ο ΝΟΜΑΡΧΗΣ ΒΟΙΩΤΙΑΣ

Έχοντας υπ' όψη:

1. Τις διατάξεις των ιδρυτικών Νόμων της Νομαρχιακής Αυτοδιοίκησης ν. 2218/1994 (Φ.Ε.Κ. 90/Α/1994) και ν. 2240/1994 (Φ.Ε.Κ. 153/Α/1994).

2. Τις διατάξεις του π.δ. 30/1996 (Φ.Ε.Κ. 21/Α/1996) «Κώδικας Νομαρχιακής Αυτοδιοίκησης» όπως τροποποιήθηκε και ισχύει σήμερα.

3. Τον ισχύοντα Οργανισμό Εσωτερικής Λειτουργίας και Οργάνωσης των υπηρεσιών της Νομαρχίας Βοιωτίας (Φ.Ε.Κ. 667/Β/10.5.2004).

4. Τις διατάξεις του αρθ. 29Α του ν. 2831/2000 (Φ.Ε.Κ. 140/Α/2000) όπως αντικαταστάθηκαν από το αρθρ. 10 του ν. 3044/26.8.2002 (Φ.Ε.Κ. 197/Α/2002).

5. Το ν. 1032/1980 Φ.Ε.Κ. 57Α/1980 περί σύστασης Υ.Χ.Ο.Π.

6. Το ν.δ. 1558/1985 Φ.Ε.Κ. 137Α/26.7.1985 περί σύστασης Υ.Π.Ε.Χ.Ω.Δ.Ε

7. Τις διατάξεις των άρθρων 31 μέχρι 38 και 42 μέχρι 48 του από 17.7.1923 ν.δ. περί σχεδίων πόλεων και κωμοπόλεων όπως μέχρι σήμερα τροποποιήθηκαν και συμπληρώθηκαν καθώς και κάθε άλλη σχετική διάταξη.

8. Τις διατάξεις του αρθ. 21 του ν.δ. της 3.4.1929 περί ΓΟΚ Φ.Ε.Κ. 115/Α/22.4.1929 που διατηρήθηκαν με το αρθ. 31 § 3 του ν. 1577/1985 περί ΓΟΚ.

9. Τις διατάξεις των 1/1961, 8/1975, 84/2000, 43511/161/1988 και της 29454/2003 εγκυκλίων του ΥΠΕΧΩΔΕ.

10. Τις διατάξεις του αρθρ. 28 του ν. 1337/1983 «Κοινόχρηστοι χώροι μέσα σε εγκεκριμένα σχέδια πόλεων».

11. Τις διατάξεις της Εγκ-61760/12080/85/210.1987 «Διευκρινίσεις του αρθρ. 28 του ν. 1337/1983».

12. Το β.δ. της 18.2.1954 (Φ.Ε.Κ. 35/Α/3.3.1954) περί εγκρίσεως του ρυμοτομικού σχεδίου πόλεως Λιβαδειάς και καθορισμού των όρων και περιορισμών δόμησης των οικοπέδων αυτού.

13. Το β.δ. της 30.10.1971 (Φ.Ε.Κ. 269/Δ/9.12.1972) περί τροποποιήσεως και επεκτάσεως του ρυμοτομικού σχεδίου πόλεως Λιβαδειάς και καθορισμού των όρων και περιορισμών δόμησης των οικοπέδων αυτού.

14. Το π.δ. της 4.10.1983 (Φ.Ε.Κ. 543/Δ/25.10.1983) περί επανέγκρισης, τροποποίησης και επέκτασης του ρυμοτομικού σχεδίου πόλεως Λιβαδειάς.

15. Το β.δ. 18.12.1972 (Φ.Ε.Κ. 342/Δ/19.12.1972) περί τροποποιήσεως του ρυμοτομικού σχεδίου πόλεως Λιβαδειάς.

16. Την υπ' αριθμ. 4283/17.11.1987 απόφαση Νομάρχη Βοιωτίας (Φ.Ε.Κ. 1163/Δ/20.11.1987) περί καθορισμού μέγιστου ύψους κτιρίων που ανεγείρονται στο εγκεκριμένο σχέδιο πόλεως Λιβαδειάς.

17. Την υπ' αριθμ. 85/13.4.2005 Απόφαση του Δημοτικού Συμβουλίου Λιβαδειάς υπέρ της τροποποίησης του ρυμ. σχεδίου και την αναγνώριση του Δημοτικού χώρου σύμφωνα με το άρθρο 28 του ν. 1337/1983.

18. Την από 13.9.2005 εισήγηση της Υπηρεσίας μας προς το Συμβούλιο Χ.Ο.Π. Ν. Βοιωτίας που εισηγείται υπέρ της τροποποίησης του ρυμοτομικού σχεδίου πόλεως Λιβαδειάς στις πιν. 22+28 του παλαιού ρυμοτομικού δι' αναγνώρισεως δύο Δημοτικών χώρων του άρθρου 28 του ν. 1337/1983 σε Δημοτικούς δρόμους που περικλείονται από τις οδούς Πλουτάρχου - Κορύνης - Ιερολοχιτών - Μουσών και Πλουτάρχου - Σπυροπούλου - Ευαγγελίστριας, πιν.22+28 του παλαιού ρυμοτομικού σχεδίου πόλεως Λιβαδειάς.

19. Την σύμφωνη και ομόφωνη με την εισήγηση γνωμοδότηση του Συμβουλίου Χ.Ο.Π. Ν. Βοιωτίας όπως δι-ατυπώθηκε στο πρακτικό 4ο, θέμα 4ο της 13.9.2005 ως η εισήγηση.

Μετά τα παραπάνω, αποφασίζουμε:

Την τροποποίηση του ρυμοτομικού σχεδίου πόλεως Λιβαδειάς δι' αναγνώρισεως δύο Δημοτικών χώρων του άρθρου 28 του ν. 1337/1983 σε Δημοτικούς δρόμους που περικλείονται από τους Δημοτικούς δρόμους Πλουτάρχου - Μουσών - Κορύνης - Ιερολοχιτών & Πλουτάρχου - Ευαγγελίστριας - Σπυροπούλου πιν.22+28 του παλαιού ρυμοτ. σχεδίου πόλεως Λιβαδειάς. Συγκεκριμένα ο ένας δρόμος μεταβλητού πλάτους 3,5 m - 4m μεταξύ των ιδιοκτησιών Γ. Μπλούτη - Δήμου Λιβαδειάς και κληρ. Θ.Τζώρτζη και ο έτερος δρόμος επίσης μεταβλητού πλάτους 4,00 m - 10,00 m μεταξύ των ιδιοκτησιών Νικ. Σανδάλη -Λ.Παπαγεωργίου - Γεωρ. και Δημ.Σκαλτσά κ.λ. (οι ανωτέρω δρόμοι δεν προβλέπονται από το ρυμοτομικό σχέδιο).

Από τις διατάξεις της παρούσας απόφασης δεν προκαλείται δαπάνη σε βάρος του κρατικού προϋπολογισμού και του προϋπολογισμού του Δήμου Λιβαδειάς.

Η απόφαση αυτή να δημοσιευθεί στην εφημερίδα της Κυβερνήσεως μαζί με το τοπογραφικό διάγραμμα που τη συνοδεύει.

Λιβαδειά, 20 Μαρτίου 2006

Ο Νομάρχης Βοιωτίας  
ΚΛΕΑΡΧΟΣ ΠΕΡΓΑΝΤΑΣ



Αριθ. 5696/2005

(3)

Τροποποίηση του ρυμοτομικού σχεδίου του οικισμού Δαύλειας του Ν. Βοιωτίας δια της αναγνώρισεως οδών προϋφιστάμενων του έτους 1923, μεταξύ των οικοδομικών τετραγώνων ΟΤ 33 και ΟΤ 34.

Ο ΝΟΜΑΡΧΗΣ ΒΟΙΩΤΙΑΣ

Έχοντας υπ' όψη:

1. Τις διατάξεις των ιδρυτικών Νόμων της Νομαρχιακής Αυτοδιοίκησης ν. 2218/1994 (Φ.Ε.Κ. 90/Α/1994) και ν. 2240/1994 (Φ.Ε.Κ. 153/Α/1994).

2. Τις διατάξεις του π.δ. 30/1996 (Φ.Ε.Κ. 21/Α/1996) «Κώδικας Νομαρχιακής Αυτοδιοίκησης» όπως τροποποιήθηκε και ισχύει σήμερα.

3. Τον ισχύοντα Οργανισμό Εσωτερικής Λειτουργίας και Οργάνωσης των υπηρεσιών της Νομαρχίας Βοιωτίας (Φ.Ε.Κ. 667/Β/10.5.2004).

4. Την από υπ' αριθμ. 272/2006 απόφαση Νομάρχη (Φ.Ε.Κ. 101/Β/31.1.2006) «Μεταβίβαση μέρους αρμοδιοτήτων του Νομάρχη ... κλπ».

5. Τις διατάξεις του αρθ. 29Α του ν. 2831/2000 (Φ.Ε.Κ. 140/Α/2000) όπως αντικαταστάθηκαν από το αρθρ. 10 του ν. 3044/26.8.2002 (Φ.Ε.Κ. 197/Α/2002).

6. Το ν. 1032/1980 Φ.Ε.Κ. 57Α/1980 περί σύστασης Υ.Χ.Ο.Π.

7. Το ν.δ. 1558/1985 Φ.Ε.Κ. 137Α/26.7.1985 περί σύστασης Υ.Π.Ε.Χ.Ω.Δ.Ε

8. Τις διατάξεις των άρθρων 31 μέχρι 38 και 42 μέχρι 48 του από 17.7.1923 ν.δ. περί σχεδίων πόλεων και κωμοπόλεων όπως μέχρι σήμερα τροποποιήθηκαν και συμπληρώθηκαν καθώς και κάθε άλλη σχετική διάταξη.

9. Τις διατάξεις του αρθ. 21 του ν.δ. της 3.4.1929 περί ΓΟΚ Φ.Ε.Κ. 115/Α/22.4.1929 που διατηρήθηκαν με το αρθ. 31 § 3 του ν. 1577/1985 περί ΓΟΚ.

10. Τις διατάξεις των 1/1961, 8/1975, 34/1977 εγκυκλίων του ΥΠΕΧΩΔΕ.

11. Τις διατάξεις της Εγκ-6896/2722/19.3.2001 σχετικά με την αρμοδιότητα αναγνώρισης οδού προϋφιστάμενης του έτους 1923 .

12. Το β.δ. της 24.11.1950 (Φ.Ε.Κ. 290/Α/20.12.1950) περί τροποποίησης του πολεοδομικού σχεδίου του οικισμού Δαύλειας.

13. Την από 20.3.2006 εισήγηση προς το Συμβούλιο Χ.Ο.Π. του Νομού Βοιωτίας.

14. Το 1ο /23.3.2006 (θέμα 3ο) πρακτικό γνωμοδότησης του Συμβουλίου ΧΟΠ του Νομού Βοιωτίας, αποφασίζουμε:

1. Εγκρίνουμε την τροποποίηση του ρυμοτομικού σχεδίου του οικισμού Δαύλειας του Ν. Βοιωτίας δια της αναγνώρισεως οδών προϋφιστάμενων του έτους 1923, μεταξύ των οικοδομικών τετραγώνων ΟΤ 33 και ΟΤ 34, μεταβλητού πλάτους που περικλείονται από τα στοιχεία (16, 17, 18, 19 ... 28, Θ, Ι, 7, 8 ... 15, 16) και (Β', Δ, 29, 30 ... 36, 1, 2 ... 6, Β') και αποτυπώνονται στο συνημμένο τοπογραφικό διάγραμμα της αρχιτέκτονα μηχανικού Παναγιώτα Μεγάλου και τεκμαίρονται από τα προσκομισθέντα συμβόλαια 7394/7.4.1910 και 673/10.10.1956.

2. Από τις διατάξεις της παρούσας απόφασης δεν προκαλείται δαπάνη σε βάρος του κρατικού προϋπολογισμού και του προϋπολογισμού του Δήμου Δαύλειας.

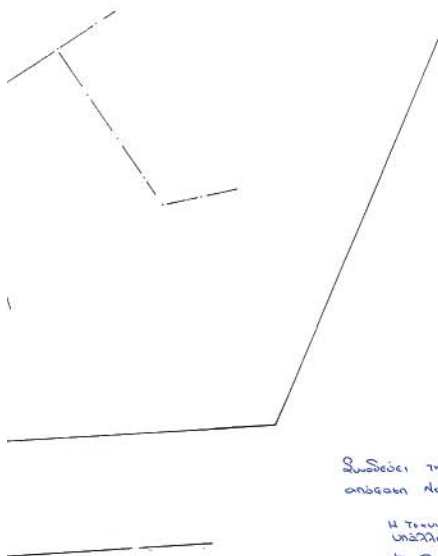
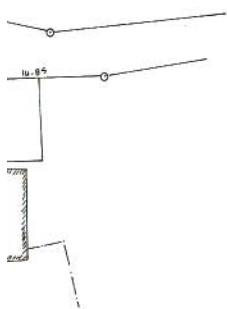
3. Κατά της παρούσης απόφασης επιτρέπεται σύμφωνα με τον ν. 2218/1994 αρθρ. 18 παρ. 12 της Νομαρχιακής Αυτοδιοίκησης Βοιωτίας η υποβολή προσφυγής προς την Περιφέρεια Στερεάς Ελλάδας για παράβαση Νόμου εντός 30 ημερών από την κοινοποίησή της.

Η απόφαση αυτή και το διάγραμμα που τη συνοδεύει να δημοσιευθεί στην εφημερίδα της Κυβερνήσεως.

Λιβαδειά, 8 Μαΐου 2006

Με εντολή Νομάρχη  
Ο Προϊστάμενος Δ/νσης ΧΟΠ  
ΓΕΩΡΓΙΟΣ ΠΑΠΑΓΓΕΛΗΣ





Συμφωνεί την υπ' αριθ. 130518-05-06  
 απόφαση Νομάρχου  
 Η Τεχνική Υπηρεσία  
 Γραφείο Πόλεως  
 Αρ. Τεχνικών Υπηρεσιών  
 Γραφείο Πόλεως  
 Αρ. Τεχνικών Υπηρεσιών



Γραφείο Πόλεως  
 Αρ. Τεχνικών Υπηρεσιών



ΙΔΙΟΚΤΗΣΙΑ: - ΚΗΘΕΔΟΜΕΩ ΕΥΤΥΧΙΝΣ ΕΛΙΑΣ ΚΑΤ ΒΑΣ. ΚΑΝΑΒΕΤΟΥΛΑΚΗ - ΝΙΚΟΛΑΟΥ ΣΚΡΑΠΑΛΙΩΡΗ.	
ΕΡΓΟ: ΑΝΑΓΝΩΡΙΣΗ ΔΡΟΜΕΩ ΠΡΩΨΙΣΤΑΜΕΝΩ ΤΩ 1923	
ΘΕΣΗ: Δ ΑΥΛΕΙΑ Ν. ΒΟΙΩΤΙΑΣ	
ΑΡ ΣΧΕΔΙΟΥ:  <b>A</b>	ΤΙΤΛΟΣ ΣΧΕΔΙΟΥ: ΤΟΠΟΓΡΑΦΙΚΟ ΔΙΑΓΡΑΜΜΑ  ΚΛΙΜΑΚΑ: 1 : 200
Δεκέμβριος 2005	

