



ΕΦΗΜΕΡΙΣ ΤΗΣ ΚΥΒΕΡΝΗΣΕΩΣ

ΤΗΣ ΕΛΛΗΝΙΚΗΣ ΔΗΜΟΚΡΑΤΙΑΣ

ΤΕΥΧΟΣ ΤΕΤΑΡΤΟ

Αρ. Φύλλου 573

10 Ιουλίου 2006

ΠΕΡΙΕΧΟΜΕΝΑ

ΑΠΟΦΑΣΕΙΣ

- Αναστολή έκδοσης οικοδομικών αδειών και εκτέλεσης οικοδομικών εργασιών στο Ο.Τ. 44 περιοχής 88 του Δήμου Αθηναίων (Ν. Αττικής)..... 1
- Τροποποίηση του από 11.2/7.3.1995 π.δ/τος «Εγκριση πολεοδομικής μελέτης τμήματος της πολεοδομικής ενότητας 56 «Ιτιές» του Δήμου Πατρέων (Ν. Αχαΐας) (Δ' 120)..... 2

ΑΠΟΦΑΣΕΙΣ

- Αριθμ. 24191 (1)
Αναστολή έκδοσης οικοδομικών αδειών και εκτέλεσης οικοδομικών εργασιών στο Ο.Τ. 44 περιοχής 88 του Δήμου Αθηναίων (Ν. Αττικής).

Ο ΥΦΥΠΟΥΡΓΟΣ ΠΕΡΙΒΑΛΛΟΝΤΟΣ ΧΩΡΟΤΑΞΙΑΣ ΚΑΙ ΔΗΜΟΣΙΩΝ ΕΡΓΩΝ

Έχοντας υπόψη:

1. Τις διατάξεις των άρθρων 152 (παρ. 5) και 159 (παρ. 2) του Κώδικα Βασικής Πολεοδομικής Νομοθεσίας, που κυρώθηκε με το άρθρο πρώτο του από 14.7.1999 π.δ/τος (Δ' 580).
2. Τις διατάξεις του άρθρου 90 του Κώδικα Νομοθεσίας για την Κυβέρνηση και τα κυβερνητικά όργανα, που κυρώθηκε με το άρθρο πρώτο του π.δ/τος 63/2005 (ΦΕΚ 98 Α').
3. Τις διατάξεις της παρ. 3, εδαφ. α, περιπτ. αα του άρθρου 29 του ν. 2831/2000, όπως αντικαταστάθηκε με την παρ. 1 του άρθρου 10 του ν. 3044/2002 «Μεταφορά Συντελεστή Δόμησης και ρυθμίσεις άλλων θεμάτων αρ-

μοδιότητας Περιβάλλοντος Χωροταξίας και Δημοσίων Έργων» (Α' 197).

4. Την υπ' αριθμ. 4881/19.5.2004 απόφαση του Πρωθυπουργού και του Υπουργού Περιβάλλοντος, Χωροταξίας και Δημοσίων Έργων «Ανάθεση αρμοδιοτήτων Υπουργού Περιβάλλοντος, Χωροταξίας και Δημοσίων Έργων στους Υφυπουργούς Περιβάλλοντος Χωροταξίας και Δημοσίων Έργων» (Β' 754/19.5.2004).

5. Την υπ' αριθμ. 4259/2005 γνωμοδότηση του Δημοτικού Συμβουλίου Αθηναίων.

6. Το υπ' αριθμ. 31/3.5.2006 υπηρεσιακό σημείωμα της Διεύθυνσης Πολεοδομικού Σχεδιασμού -Τμήμα Α'.

7. Το γεγονός ότι από τις κανονιστικές διατάξεις αυτής της απόφασης δεν προκαλείται δαπάνη σε βάρος του κρατικού προϋπολογισμού και του προϋπολογισμού του οικείου ΟΤΑ, αποφασίζουμε:

1. Αναστέλλεται για ένα (1) χρόνο η χορήγηση οικοδομικών αδειών και η εκτέλεση οικοδομικών εργασιών σε τμήμα του Ο.Τ. 44 περιοχής 88 του Δήμου Αθηναίων (ν. Αττικής), όπως αυτό φαίνεται περικλειόμενο με μπλε συνεχή γραμμή και στοιχεία ΑΒΓΔΕΖΗΘΑ, στο σχετικό πρωτότυπο διάγραμμα σε κλίμακα 1:1000, που θεωρήθηκε από τον Προϊστάμενο της Διεύθυνσης Τοπογραφικών Εφαρμογών με την αρ. 24191/2006 πράξη του και που αντίτυπο του σε φωτομίκρυνση δημοσιεύεται με την παρούσα απόφαση.

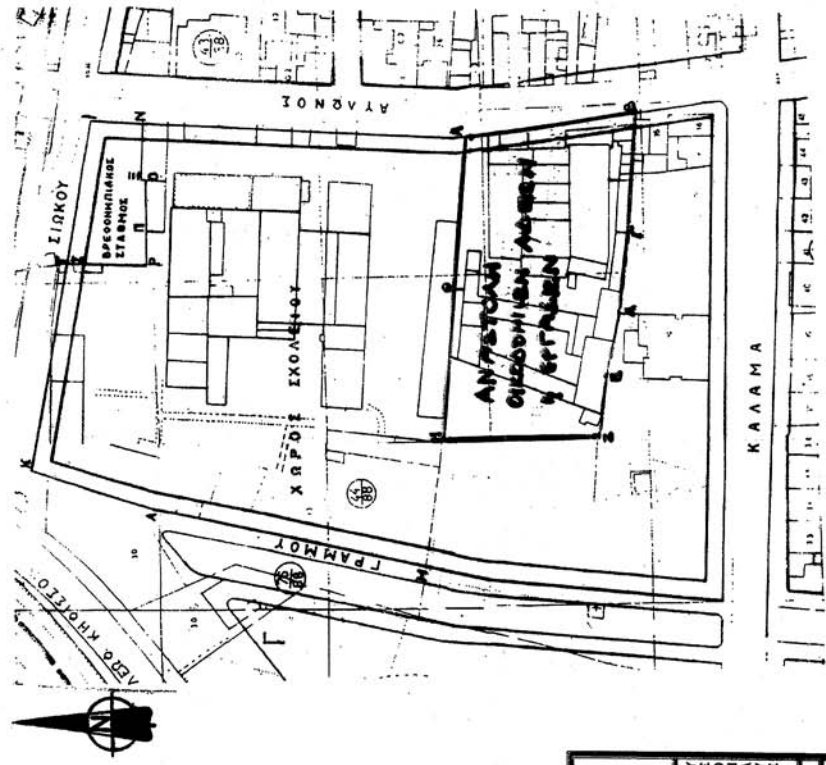
2. Η ισχύς της παρούσας απόφασης αρχίζει από τη δημοσίευση της στην Εφημερίδα της Κυβερνήσεως.

Η απόφαση αυτή να δημοσιευθεί στην Εφημερίδα της Κυβερνήσεως.

Αθήνα, 7 Ιουνίου 2006

Ο ΥΦΥΠΟΥΡΓΟΣ
ΣΤΑΥΡΟΣ ΕΛ. ΚΑΛΟΓΙΑΝΝΗΣ

ΥΠΟΥΡΓΕΙΟ
ΠΕΡΙΒΑΛΛΟΝΤΟΣ ΧΩΡΟΤΑΞΙΑΣ & ΔΗΜ. ΕΡΓΩΝ



ΥΠΟΥΡΓΕΙΟ
ΠΕΡΙΒΑΛΛΟΝΤΟΣ ΧΩΡΟΤΑΞΙΑΣ & ΔΗΜ. ΕΡΓΩΝ
ΣΥΝΔΕΙΞΗ ΤΗΝ ΥΠ. ΑΡΙΘΜ. Γ. 24191/06 ΑΝΤΙΜΕΤΩΠΙΣΤΕ
ΠΕΡΙ: Αποσποράς εκδοχής ορισθ. αδείων
και εκτέλεσης ορισθ. εργασιών στο ο.π.τ.χ.
περιοχή ΒΒ του δ. Αδωνιδίου (Α.Παλαιά)

ΑΘΗΝΑ... Ζ. Γαυριίου... 8006
... 0 4/11/2006

Αρ. φαρ. 88/06
σ.χ. 1

Ι. ΠΑΠΑΔΟΠΟΥΛΟΣ

4859
19.12.2006

ΕΘΝΙΚΟ ΤΥΠΟΓΡΑΦΕΙΟ
Για εκδόσεις λήψεις στο σχεδιαστικό
σύστημα επιχορηγείται κατά ποσοστό 44 %

	<p>ΔΗΜΟΣ ΑΘΗΝΑΙΩΝ ΔΙΕΥΘΥΝΣΗ ΣΧΕΔΙΟΥ ΠΟΛΕΩΣ</p>	<p>4 ΔΙΑΜΕΡΙΣΜΑ</p>
	<p>ΕΠΙΚΑΡΤΩΣΗ ΤΗΣ ΥΠ. ΑΡ. 18829/ Π.Δ.Σ. ΟΣ ΠΡΟΣ ΤΟ ΜΕΡΟΣ ΤΗΣ ΠΟΥ ΑΡΧΟΡΑ ΤΡΟΠΟΠΟΙΗΣΗ ΤΟΥ ΕΤΕΚΕΡΜΕΝΟΥ ΡΥΜΟΤΟΜΙΚΟΥ ΣΧΕΔΙΟΥ ΤΗΣ ΠΟΛΕΩΣ ΤΩΝ ΑΘΗΝΩΝ ΣΤΗΝ ΠΕΡΙΟΧΗ ΣΙΕΠΟΛΙΩΝ ΣΤΟ 6^ο ΔΗΜΟΤΙΚΟ ΔΙΑΜΕΡΙΣΜΑ ΜΕΤΑΛΥ ΤΩΝ ΟΔΩΝ ΑΥΛΟΝΟΣ - ΣΙΣΚΟΥ - ΓΡΑΜΜΟΥ ΚΑΙ ΚΑΛΑΜΑ ΣΕ ΤΙΜΗΜΑ ΤΟΥ Ο.Τ. 44 ΠΕΡ. 88 ΜΕ ΧΑΡΑΚΤΗΡΙΣΜΟ ΧΩΡΟΥ ΥΠΟ ΤΑ ΣΤΟΙΧΕΙΑ (ΑΒΓΔΕΖΗΘΑ Ι) ΠΡΩΤΗ ΕΡΓΟΣΤΑΣΙΑ ΚΟΡΡΟΠΩΝ ΣΕ ΧΩΡΟΥ ΚΟΝΙΟΚΡΗΤΟΥ ΠΡΑΓΜΑΤΟΥ- ΑΣΦΑΛΤΙΚΩΝ ΕΠΙΧΑΛΤΑΞΕΩΝ ΚΑΙ ΛΟΓΩΣΑΣ ΠΟΛΥΤΕΛΕΣ/ΔΡΑΣΤΗΡΙΟΤΗΤΩΝ.</p>	
<p>ΑΡ.ΣΧ.Δ. ΘΕΜΑ ΚΑ. 1:1000</p>	<p>ΟΚΤΩΒΡΙΟΣ 2006</p>	<p>Ο ΑΝΤΙΔΗΜΑΡΧΟΣ</p>
<p>ΗΜΕΡΟΜΗΝΙΑ Ο ΣΧΕΔΙΑΣΤΗΣ</p>	<p>Ο ΜΕΧΑΝΙΚΟΣ</p>	<p>Ο ΔΙΕΥΘΥΝΤΗΣ</p>
<p>Γ.Γ. ΞΕΦΑΝΝΙΔΗΣ</p>	<p>ΑΡ. ΠΑΥΣΗΣ</p>	<p>Α. ΓΕΩΡΓΙΟΚΟΣ</p>
<p><i>(Signature)</i></p>	<p><i>(Signature)</i></p>	<p><i>(Signature)</i></p>
<p><i>(Signature)</i></p>	<p><i>(Signature)</i></p>	<p>Χ. ΑΣΠΡΥΛΛΗΣ</p>

Αριθμ. 20282 (2)
Τροποποίηση του από 11.2/7.3.1995 π.δ/τος «Έγκριση πολεοδομικής μελέτης τμήματος της πολεοδομικής ενότητας 56 «Ιτιές» του Δήμου Πατρέων (Ν. Αχαΐας)» (Δ' 120)».

**Ο ΥΦΥΠΟΥΡΓΟΣ
ΠΕΡΙΒΑΛΛΟΝΤΟΣ ΧΩΡΟΤΑΞΙΑΣ ΚΑΙ
ΔΗΜΟΣΙΩΝ ΕΡΓΩΝ**

Έχοντας υπόψη:

1. Τις διατάξεις των άρθρων 37, 44, 52, 56, 63, 101, 152, 153, 154, 160, 161, 222, 243, 248, 249, 250 και 255 του από 14.7.1999 π.δ/τος «Κώδικας Βασικής Πολεοδομικής Νομοθεσίας» (Δ' 580), όπως τα άρθρα 243, 248, 249, 250 και 255 τροποποιήθηκαν με τα άρθρα 4, 5, 6, 7 και 13 αντίστοιχα του ν. 2831/2000 (Α' 140).

2. Τις διατάξεις του άρθρου 29 παρ. 3 του ν. 2831/2000 (Α' 140), όπως αντικαταστάθηκαν με την παρ. 1 του άρθρου 10 του ν. 3044/2002 (Α' 197).

3. Τις διατάξεις του άρθρου 90 του «Κώδικα Νομοθεσίας για την Κυβέρνηση και τα κυβερνητικά όργανα», που κυρώθηκε με το άρθρο πρώτο του π.δ/τος 63/2005 (ΦΕΚ 98 Α').

4. Την υπ' αριθμ. 4881/19.5.2004 απόφαση του Πρωθυπουργού και του Υπουργού Περιβάλλοντος, Χωροταξίας και Δημοσίων Έργων «Ανάθεση αρμοδιοτήτων του Υπουργού Περιβάλλοντος, Χωροταξίας και Δημοσίων Έργων στους Υφυπουργούς Περιβάλλοντος, Χωροταξίας και Δημοσίων Έργων» (Β' 754).

5. Την υπ' αριθμ. 59433/2550/28.8.1986 απόφαση του Υπουργού Περιβάλλοντος Χωροταξίας και Δημοσίων Έργων Έγκριση Πολεοδομικού Σχεδίου Πατρών (Δήμου Πατρέων), Αγίου Γεωργίου, Ρίου (κοινότητας Αγίου Γεωργίου), Παραλίας (κοινότητας Παραλίας), Δεμενίκων (κοινότητας Σροβαλίων) Ν. Αχαΐας» (Δ' 1061) όπως τροποποιήθηκε με την υπ' αριθμ. 23146/504/20.8.1998 όμοια απόφαση (Δ' 711).

6. Την υπ' αριθμ. 90401/6504/94 απόφαση του Υπουργού Περιβάλλοντος Χωροταξίας και Δημοσίων Έργων «Χαρακτηρισμός ως πυκνοδομημένων τμημάτων της πολεοδομικής ενότητας 56 «Ιτιές» του Δήμου Πατρέων (Ν. Αχαΐας), όπως τροποποιήθηκε με την υπ' αριθμ. 20278/2006 όμοια απόφαση.

7. Την υπ' αριθμ. 90402/6505/94 απόφαση του Υπουργού Περιβάλλοντος Χωροταξίας και Δημοσίων Έργων «Έγκριση πολεοδομικής προμελέτης της πολεοδομικής ενότητας 56 «Ιτιές» του δήμου Πατρέων (Ν. Αχαΐας)».

8. Τις 270/2000 και 642/2004 γνωμοδοτήσεις του Δημοτικού Συμβουλίου Πατρέων.

9. Την 28/2005 γνωμοδότηση του Κεντρικού Συμβουλίου Χωροταξίας Οικισμού και Περιβάλλοντος.

10. Το γεγονός ότι από τις κανονιστικές διατάξεις αυτής της απόφασης δεν προκαλείται δαπάνη σε βάρος του κρατικού προϋπολογισμού και του προϋπολογισμού του οικείου ΟΤΑ, αποφασίζουμε:

1. Το άρθρο 1 του από 11.2/7.3.1995 π.δ/τος «Έγκριση πολεοδομικής μελέτης τμήματος της πολεοδομικής ενότητας 56 «Ιτιές» του Δήμου Πατρέων (ν. Αχαΐας)» (Δ' 120) αντικαθίσταται ως εξής:

Άρθρο 1

Εγκρίνεται το πολεοδομικό σχέδιο τμήματος της πολεοδομικής ενότητας 56 «Ιτιές» του δήμου Πατρέων (Ν. Αχαΐας) ως εξής:

α) Του τμήματός της που είναι οικισμός προϋφιστάμενος του έτους 1923 και έχει χαρακτηριστεί ως πυκνοδομημένος με την 90401/6504/94 απόφαση του Υπουργού Περιβάλλοντος, Χωροταξίας και Δημοσίων Έργων όπως τροποποιήθηκε με την υπ' αριθμ. 20278/2006 όμοια απόφαση, με τις διατάξεις των άρθρων 1 και 2 του ν.δ/τος της 17.7.1923.

β. Του λοιπού τμήματος της που είναι αραιοδομημένο και αδόμητο σύμφωνα με τις διατάξεις του ν. 1337/1983 και

2- Καθορίζονται στις παραπάνω περιοχές οικοδομήσιμοι χώροι, οδοί, πεζόδρομοι, χώροι πρασίνου, δημοτικού - νηπιαγωγείου, βρεφονηπιακού σταθμού, πλατείας, στάθμευσης (Ρ), κοινόχρηστου πρασίνου, ζώνης πρασίνου, χώρος ΚΑΠΗ, δημοτικού - πνευματικού κέντρου, εκκλησίας και 14ου Γυμνασίου Πατρών, όπως φαίνονται στα εννέα (9) σχετικά χρωματισμένα πρωτότυπα διαγράμματα σε κλίμακα 1:1000 που θεωρήθηκαν από τον Προϊστάμενο της Διεύθυνσης Τοπογραφικών Εφαρμογών με την 20282/2006 πράξη του και που αντίτυπα τους σε φωτοσμίκρυνση δημοσιεύονται με την παρούσα απόφαση.

2. Η ισχύς της παρούσας απόφασης αρχίζει από τη δημοσίευση της στην Εφημερίδα της Κυβερνήσεως.

Η απόφαση αυτή να δημοσιευθεί στην Εφημερίδα της Κυβερνήσεως.

Αθήνα, 15 Μαΐου 2006

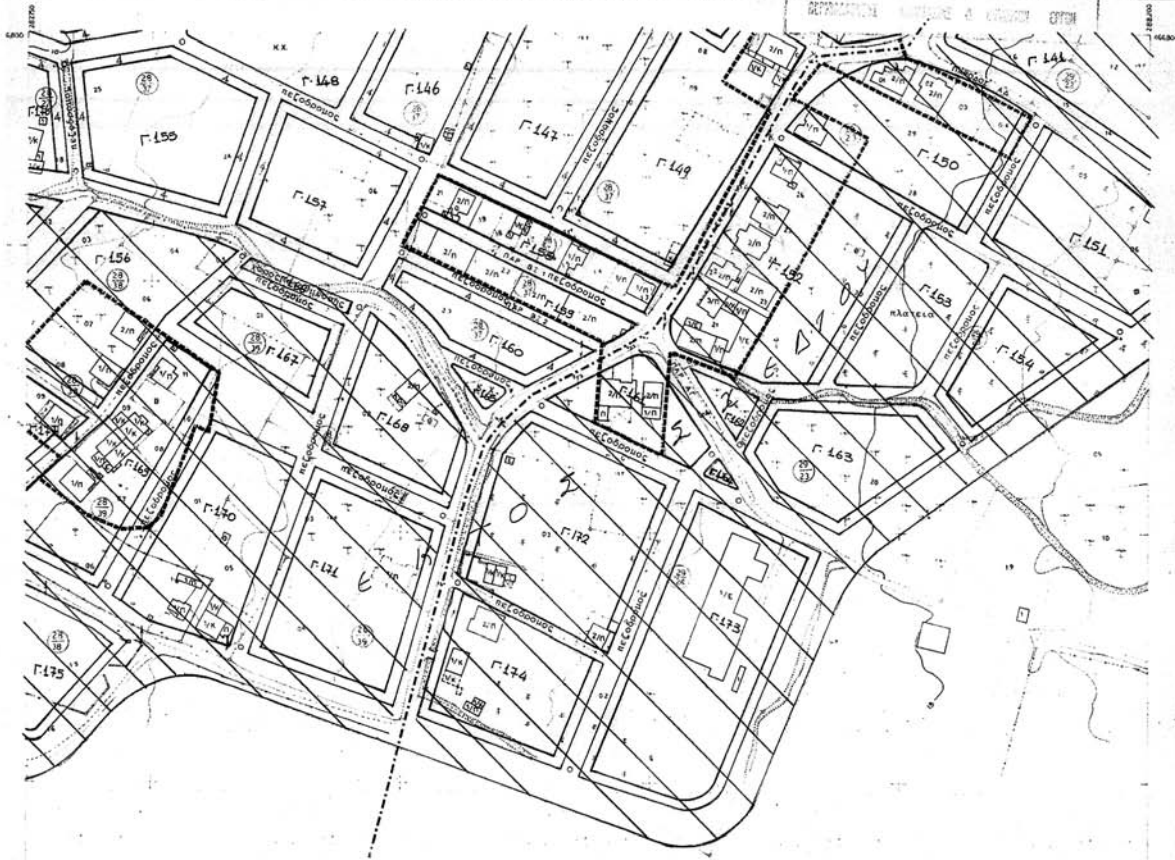
Ο ΥΦΥΠΟΥΡΓΟΣ
ΣΤΑΥΡΟΣ ΕΛ. ΚΑΛΟΓΙΑΝΝΗΣ

ΙΟΜΑΡΧΙΑ ΑΧΑΪΑΣ
ΔΙΕΥΘΥΝΣΗ ΠΟΛΕΟΔΟΜΙΑΣ

ΠΕΡΙΟΧΗ ΙΤΕΩΝ - ΛΕΥΚΑΣ Δ. ΠΑΤΡΑΣ

ΥΠΟΥΡΓΕΙΟ

ΑΔ 02.38
1 / 15.7



ΕΘΝΙΚΟ ΤΥΠΟΓΡΑΦΕΙΟ
Για Εθνικούς Λόγους στο σχεδιαστικό
έγγραφο επιβάρυνση κατά ποσοστό 25 %

ΥΠΟΥΡΓΕΙΟ
ΠΕΡΙΒΑΛΛΟΝΤΟΣ ΧΩΡΟΤΑΞΙΑΣ & ΔΗΜ. ΕΡΓΩΝ
ΠΡΟΣΦΕΡΕΤΑΙ ΤΩΝ ΥΠ. ΑΡΧΩΝ Γ.ΣΑΒΒΑΤΣ/06
ΠΡΟΣΦΕΡΟΜΕΝΟ ΤΩΝ ΑΡΧΩΝ 11-2/7.3.95
ΠΡΟΔΙΟΤΑΞΗ ΕΓΚΡΙΣΗΣ ΤΩΝ ΤΕΧΝΙΚΩΝ
ΤΩΝ ΠΟΛΕΟΔΟΜΙΚΩΝ ΣΧΕΔΙΑΣΜΩΝ
"ΕΓΓΡΑΦΟ" ΤΩΝ Δ. ΠΑΤΡΩΝ (Δ. ΑΧΑΪΑΣ)
"1/10" ΤΩΝ Δ. ΠΑΤΡΩΝ (Δ. ΑΧΑΪΑΣ)
ΑΘΗΝΑ 15 Μαΐου 2006
1/10/06
Α. Γαλακτοπούλου

Αρ. Δελτ. 73/06
62.9



Ισχύοντα ΔΑΤUM
Ισομ. Μεταφορική προβολή 3^α
τρίκλις μεσημβρινός λ=0^ο απ' Αθήνα
πριμετρικός τετραγωνισμός του διαγράμματος
α της προβολής ΜΑΤΤ του κέντρου φύλλου
φ=38^ο 5' και λ=24^ο 45' απ' Αθήνα

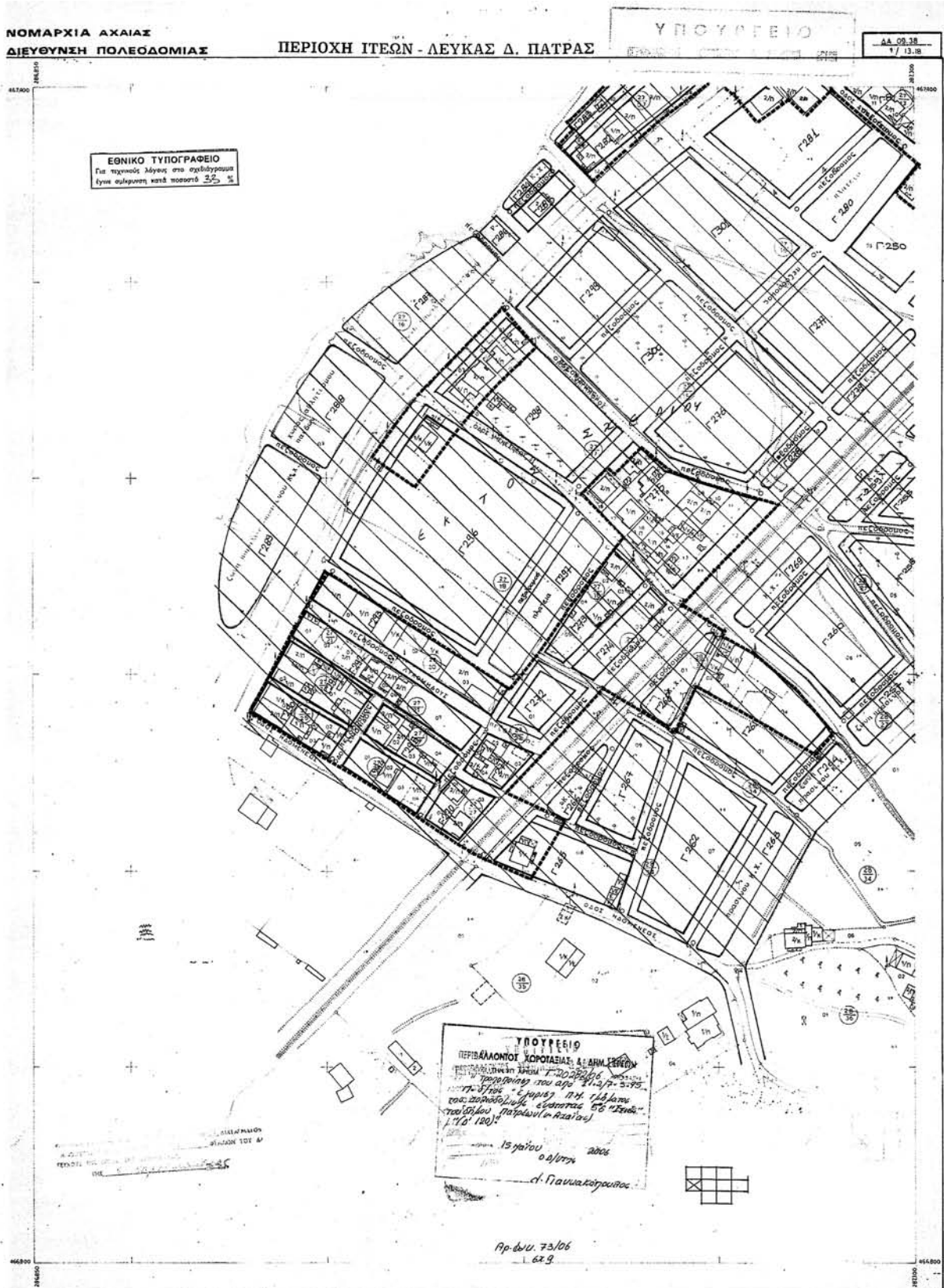
ΧΑΡΤΗΣ Π-2.1 ΡΥΘΜΟΤΟΜΙΚΟ ΣΧΕΔΙΟ ΚΑΙΜΑΣ 1:1000

ΟΝΑΣΙΑ ΜΕΛΕΤΗ: ΕΠΙΒΛΕΠΩΝ
Α. ΚΡΙΣΤΟΠΟΥΛΟΣ Σ. ΚΟΣΜΑΣ
Γ. ΔΙΜΗΤΡΑΚΗΣ
Γ. ΣΑΚΕΛΑΡΟΥ
Β. ΤΣΟΡΤΖΑΚΟΣ
Η. ΠΑΠΑΔΟΠΟΥΛΟΣ

ΠΑΤΡΑ ΙΑΝΟΥΑΡΙΟΣ 1989

----- Όριο λειτουργησθέντων περιοχών
○○○○○○○○○○ Όριο τωσών όρων διαίτησης
----- Ρυθμοτομική γραμμή
----- Ολοκληρωμένη γραμμή
P PARKING

ΝΟΜΟΣ	34	ΑΧΑΪΑΣ
ΕΠΙΧΕΙΡΗΣΙΑΚΟ ΠΡΟΓΡΑΜΜΑ	2001	ΠΑΤΡΩΝ
Μεταφορική υπηρεσία		Τοπική/εθνική υπηρεσία
Μεταφορική υπηρεσία		Κυβερνητική υπηρεσία
Μεταφορική υπηρεσία		ο. Μετακλήτης
Σύστημα συντάξης	11-2-1990	ΒΑΣ. ΠΑΠΑΔΟΠΟΥΛΟΥ
Σύστημα συντάξης	ΜΑΗΣ 1985	Α. ΓΑΛΑΚΤΟΠΟΥΛΟΥ



λληνικό DATUM
 γεωγραφία Μερκατορική πρόβαση 30
 κέντρος μεταθωβρινός 1=00 απ' Αθήνα
 2 περιμετρικός τετραγωνισμός του διαγράμματος
 αναί της πρόβασης ΜΑΤΤ του κέντρου φύλλου
 ιε φ.κ.π.ε. και λ.κ.ε.ε. Γ.α. Αθήνα

ΧΑΡΤΗΣ Π-2.1 ΡΥΘΟΤΟΜΙΚΟ ΣΧΕΔΙΟ ΚΑΙΜΑΣ 1:1000

ΟΜΑΔΑ ΜΕΛΕΤΗΣ: ΕΚΘΕΛΙΣΙΑ
 Β. ΚΥΡΚΟΠΟΥΛΟΣ Ε. ΑΚΕΜΑΣ
 Γ. ΣΑΚΕΛΑΡΟΥ
 Η. ΠΕΡΙΣΤΑΤΗΣ
 Μ. ΠΑΠΑΚΩΣΤΑΝΤΙΝΟΥ
 ΠΑΤΡΑ ΙΑΝΟΥΑΡΙΟΣ 1989

- ΟΔΟ ΠΥΚΝΟΒΟΜΗΤΕΥΣΗΣ ΛΕΩΣΟΧΗΣ
- ΟΔΟ ΤΟΥΣΕΝ ΔΟΥΝ ΔΟΡΟΦΟΡ
- ΡΥΘΟΤΟΜΙΚΗ ΓΥΡΩΣΗ
- ΟΛΟΒΟΜΗΤΕΥΣΗΣ ΓΥΡΩΣΗ
- P PARKING

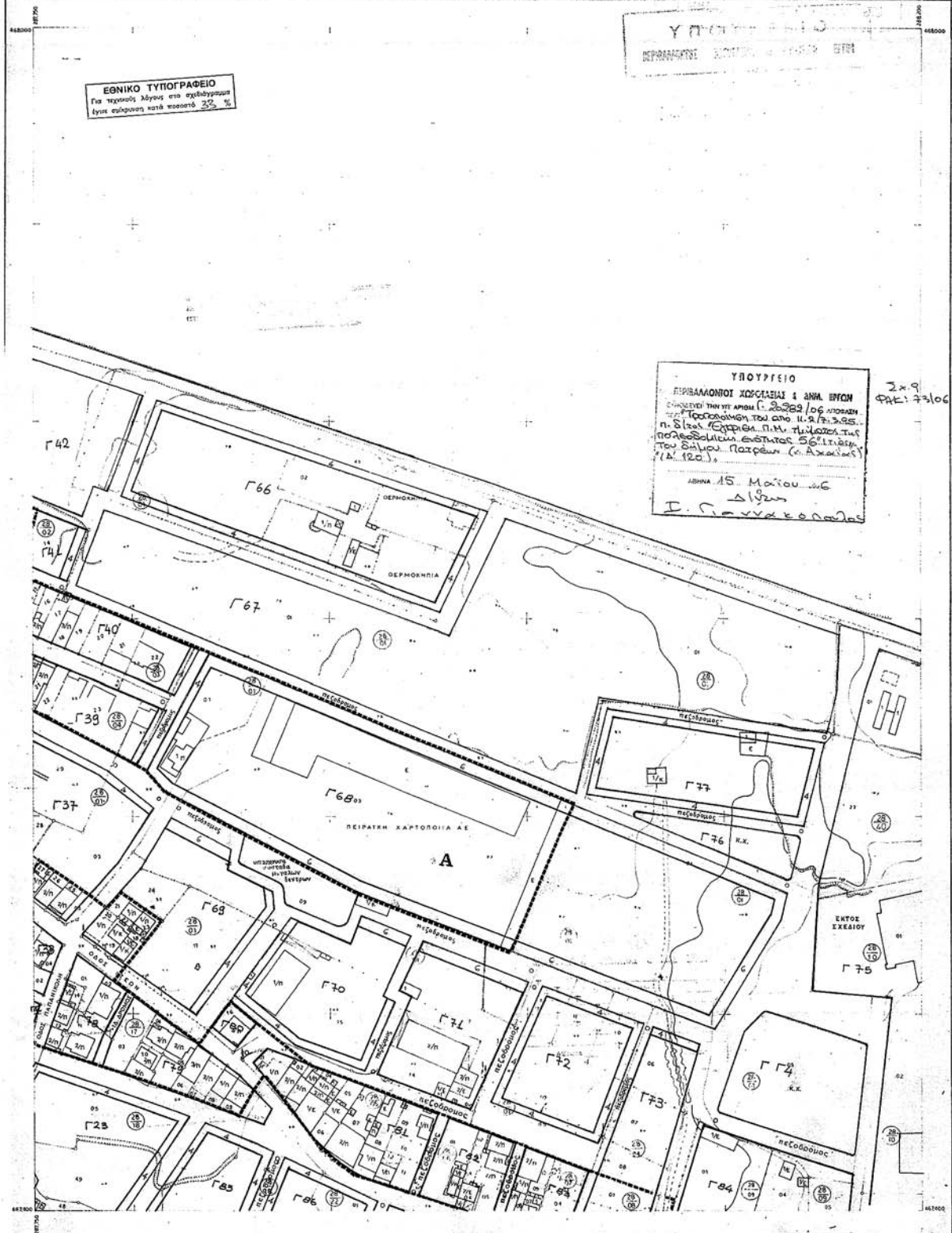
Ν Ο Μ Ο Σ	34	ΑΧΑΪΑΣ
ΔΗΜΟΣ = ΚΟΜΗ	ΟΔΥ	ΠΑΤΡΟΝ
Μεθόδος συντάξης		Τοπογραφικά στοιχεία
		Κτηματολογικά στοιχεία
Χρονος συντάξης	15-2-1989	ο Μελετητής:
	ΜΑΪΟΣ 1985	ΒΑΣ. ΚΑΥΚΑΛΟΠΟΥΛΟΥ

Πρ. δ.ν. 73/06
 1629

ΝΟΜΑΡΧΙΑ ΑΧΑΪΑΣ
ΔΙΕΥΘΥΝΣΗ ΠΟΛΕΟΔΟΜΙΑΣ

ΠΕΡΙΟΧΗ ΙΤΕΩΝ - ΛΕΥΚΑΣ Δ. ΠΑΤΡΑΣ

1/59
1/59



ΕΘΝΙΚΟ ΤΥΠΟΓΡΑΦΕΙΟ
Για τεχνικούς λόγους στο σχεδιάγραμμα έγινε επιβάρυνση κατά ποσοστό 35%.

ΥΠΟΥΡΓΕΙΟ
ΠΕΡΙΒΛΗΜΑΤΟΣ ΧΩΡΟΤΑΞΙΑΣ ΚΑΙ ΑΝΤΙΣΤΡΟΦΗΣ

ΥΠΟΥΡΓΕΙΟ
ΠΕΡΙΒΛΗΜΑΤΟΣ ΧΩΡΟΤΑΞΙΑΣ ΚΑΙ ΑΝΤΙΣΤΡΟΦΗΣ
ΣΧΕΔΙΑΣΕΙ ΤΗΝ ΥΠΟ ΑΡΙΘΜ. Γ. 20282/06 ΠΡΟΣΑΝΕΜΩΣΗ ΤΗΣ ΠΕΡΙΟΧΗΣ ΤΟΥ ΑΠΟ Η.Α.Π.Α.Ε.Σ. Π.Σ.Π.Σ. ΓΕΩΡΓΙΑ Π.Μ. Τ.Μ.Λ.Σ.Σ.Σ. ΤΗΣ ΠΕΡΙΟΧΗΣ ΕΛΕΥΤΕΡΙΑΣ ΣΤΑΣΗΣ 56 (Π.Μ. ΤΟΥ ΕΛΛΗΝ. ΠΑΤΡΙΩΝ (Α.Α.Χ.Α.Ι.Α.Σ)) (Α.Π. 120.)
ΑΘΗΝΑ 15 Μαΐου 2006
Δ/γμα
Ι. Γαργαλιάνος

2x9
ΦΑΚ: 73106

Λιγνικό ΔΑΤ.:
καρτα Μερκатор, προβολή 30
πτερος μεσημέριος λ=09 απ' Αθήνα
περιμετρικός τετραγωνισμός του διαγράμματος
απ' της προβολής ΜΑΤΤ του κέντρου φύλλου
φ=26° 0' και λ=26° 45' απ' Αθήνα

ΧΑΡΤΗΣ Π-2.1 ΡΥΘΟΤΟΜΙΚΟ ΣΧΕΔΙΟ ΚΑΙΜΑΣ 1:1000

- ΟΜΑΔΑ ΜΕΛΕΤΗΣ: Σ. ΣΠΕΚΤΟΡΩΝ
Γ. ΑΥΤΟΚΑΤΑΣΤΑΣΕΩΣ
Ε. ΣΑΚΕΛΑΡΟΥ
Μ. ΞΕΡΟΓΙΑΝΝΙΔΗΣ
Μ. ΠΑΠΑΔΟΠΟΥΛΟΥ
- ΕΠΙΒΛΕΠΩΝ
Σ. ΚΟΣΜΑΣ
- ΠΑΤΡΑ ΙΑΝΟΥΑΡΙΟΣ 1989
- Όριο ρυθμοδομημένης περιοχής
 - Όριο τριών όμων δομησης
 - Ρυθμοτομική γραμμή
 - Οριοδομητική γραμμή
 - P PARKING

ΑΧΑΪΑΣ	ΑΧΑΪΑΣ
ΠΑΤΡΑΣ	ΠΑΤΡΑΣ
Τύπος γραφικών στοιχείων	Φ/Γ
Κτηματολογικά στοιχεία	ΕΛΛΗΝΙΚΗ
Φυσικό 2	Π-2-1989
Χρονική συντάξις	ΜΑΡΤΙΟΣ 1985
Μεθοδός συντάξις	Μελέτη
	ΣΕ ΒΑΡΥΤΗΤΟΜΕΤΡΟΥ

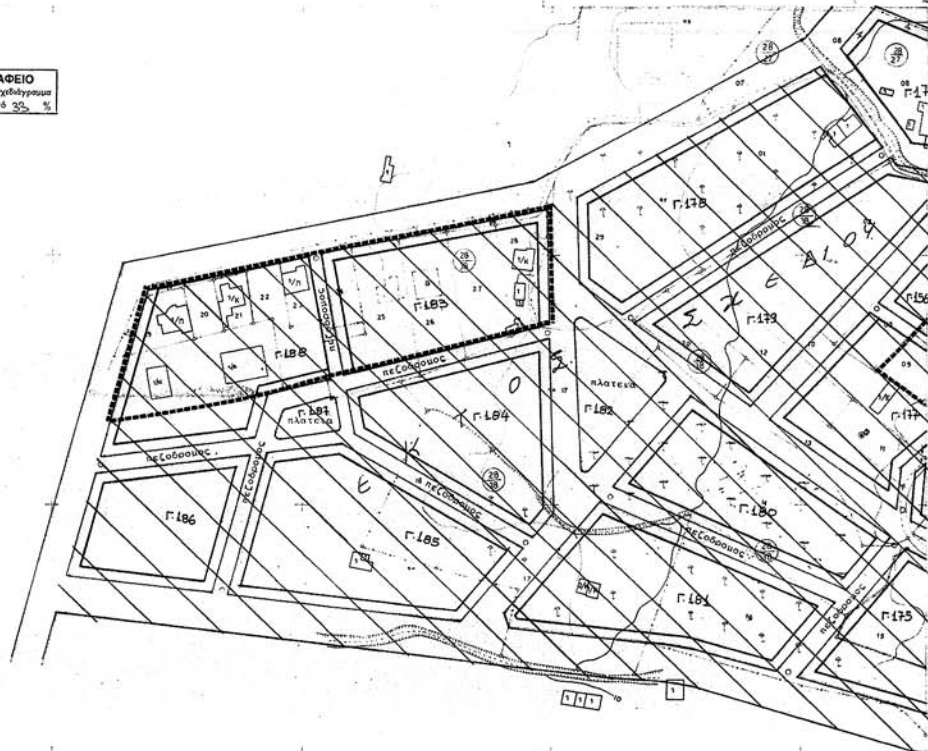
ΝΟΜΑΡΧΙΑ ΔΑΧΙΑΣ
ΔΙΕΥΘΥΝΣΗ ΠΟΛΕΟΔΟΜΙΑΣ

ΠΕΡΙΟΧΗ ΙΤΕΩΝ - ΔΕΥΚΑΣ Δ. ΠΑΤΡΑΣ

ΥΠΟΥΡΓΕΙΟ

ΑΔ-95/38
1/6.7

ΕΘΝΙΚΟ ΤΥΠΟΓΡΑΦΕΙΟ
Για τεχνικούς λόγους στο σχεδιάγραμμα
έγινε αμείωτη κατά ποσοστό 20 %



ΥΠΟΥΡΓΕΙΟ
ΠΡΟΧΕΙΡΟΝ ΚΑΤΑΣΤΑΣΙΣ & ΔΗΜ. ΣΥΓΧΡ.
Από την υπ αριθμ. Γ.20282/06/02/95
Προστασίας του από 11.2/73.95
η Διατάχσις Έγκριση Π.Μ. Ημερ. 15/5/95
της Νομαρχιακής Αυτοδιοίκησης Σαλαμίνας
του Δήμου Πατρέων (Υ.Α.Μ.Π.Α.
Α.Δ. 129/95)

Αθήνα 15 Μαΐου 2006
Γ. Γεννηματόπουλος

3x9
94x173/66

Ο ΔΙΕΥΘΥΝΤΗΣ
ΕΚΔΕΙΣΤΕΡΗΣ ΗΣ ΤΟ ΠΡΩΤΟΦΟΡΟ ΤΕΥΧΟΣ ΤΟΥ Μ.
ΤΕΥΧΟΣ ΤΗΣ ΣΕΛΗΣ ΔΕ ΕΚΔΕΙΣΤΕΡΗΣ

ΧΑΡΤΗΣ Π-2.1 ΡΥΘΟΤΟΜΙΚΟ ΣΧΕΔΙΟ ΚΑΙΜΑΣ 1:1000

Προστασία Περιστεραική γρ. 20282/06/02/95
Τριγωνικός μεσημβρινός λω. 98 απ' Αθήνα
Τριμετρικός τετραγωνισμός του διαγράμματος
π. της προβαλίας ΜΑΤΤ του κέντρου φυλλου
φ. 30 υ. και λ. 4 υ. απ' Αθήνα

ΟΜΑΔΑ ΜΕΛΕΤΗΣ: ΕΠΙΒΛΕΨΗ
Σ. ΚΟΣΜΑΣ
Α. ΧΡΕΙΟΠΟΥΛΟΣ
Γ. ΑΝΗΓΕΡΑΤΟΣ
Γ. ΣΑΚΕΛΑΡΙΟΥ
Β. ΤΣΟΛΙΔΑΚΗΣ
Μ. ΠΑΠΑΔΟΠΟΥΛΟΣ
ΠΑΤΡΑ ΙΑΝΟΥΑΡΙΟΣ 1989

- ===== Όριο ρυθμοδομημένης περιοχής
- Όριο τούτων των δόσεων
- Ρυθμοτομική γραμμή
- Οικοδομική γραμμή
- P PARKING

ΝΟΜΟΣ	34	ΑΧΑΪΑΣ
ΔΗΜΟΣ	ΚΟΜ. 001	ΠΑΤΡΩΝ
ΠΡΟΧΕΙΡΟΝ ΚΑΤΑΣΤΑΣΙΣ		Τοπογραφικά στοιχεία
ΚΑΤΑΣΤΑΣΙΣ		Καταρτολογικά στοιχεία
Ημερομηνία	11-2-1980	ΕΠΙΛΕΞΙΜΟΣ
Αρμόδιος συντάκτης	ΜΑΝΗΣ 1985	ΤΟ ΜΕΛΕΤΗΤΗΣ
		ΣΑΕ ΠΡΟΧΕΙΡΟΚΑΤΑΣΤΑΣΙΣ
		ΣΑΛΑΜΙΝΟΥ



Αλφικό DATUM
 γάρσια. Μεγαλύτερη προβάση 30
 κεντρικός μεσημέριος λ=0° απ' Αθήνα
) περιμετρικός τετραγωνισμός του διαγράμματος
 ναί της προβάσης HATT του κέντρου φάλλου
 ε φ=38' 16" και λ=27' 15" απ' Αθήνα

ΧΑΡΤΗΣ Π-2.1 ΡΥΘΜΟΤΟΜΙΚΟ ΣΧΕΔΙΟ ΚΑΙΜΑΣ 1:1000

ΟΜΑΔΑ ΜΕΛΕΤΗΣ:
 Β. ΑΡΧΙΤΕΚΤΟΝΙΚΗΣ
 Γ. ΑΥΤΟΜΑΤΟΥ
 Δ. ΣΑΒΒΑΝΙΔΟΥ
 Ε. ΤΣΟΛΑΚΙΔΟΥ
 ΣΤ. ΚΑΡΑΒΟΥΝΙΩΤΗ

ΕΠΙΒΛΕΠΩΝ:
 Ζ. ΚΟΥΚΑΣ

ΠΑΤΡΑ ΙΑΝΟΥΑΡΙΟΣ 1989

----- ΟΡΙΟ ΠΡΟΚΑΘΟΡΙΣΜΕΝΗΣ ΠΕΡΙΟΧΗΣ
 ○○○○○○○○○○ ΟΡΙΟ ΤΟΥΣΙΝ ΔΟΥΝ ΔΟΜΗΣΗΣ
 _____ ΡΥΘΜΟΤΟΜΙΚΗ ΓΡΑΜΜΗ
 _____ ΟΙΚΟΔΟΜΙΚΗ ΓΡΑΜΜΗ
 P PARKING

ΝΟΜΟΣ	34	ΑΧΑΪΑΣ
ΔΗΜΟΣ	Π. ΚΑΡΑΪΣΤΟ	Π. ΚΑΡΑΪΣΤΟ
ΜΕΤΡΗΣ	11.2.1.3.9.5	11.2.1.3.9.5
ΦΥΛΛΟ	15 Μ. κ.σ. 2006	15 Μ. κ.σ. 2006
ΧΡΟΝΟΣ ΣΥΝΤΑΞΗΣ	ΜΑΗ 75-ΙΟΥΝΙΟΣ 77	ΜΑΗ 75-ΙΟΥΝΙΟΣ 77

ΕΠΙΒΛΕΠΩΝ: Ζ. ΚΟΥΚΑΣ
 ΣΥΝΤΑΞΗ: ΜΑΗ 75-ΙΟΥΝΙΟΣ 77
 ΟΜΑΔΑ ΜΕΛΕΤΗΣ: Β. ΑΡΧΙΤΕΚΤΟΝΙΚΗΣ, Γ. ΑΥΤΟΜΑΤΟΥ, Δ. ΣΑΒΒΑΝΙΔΟΥ, Ε. ΤΣΟΛΑΚΙΔΟΥ, ΣΤ. ΚΑΡΑΒΟΥΝΙΩΤΗ

