



ΕΦΗΜΕΡΙΣ ΤΗΣ ΚΥΒΕΡΝΗΣΕΩΣ

ΤΗΣ ΕΛΛΗΝΙΚΗΣ ΔΗΜΟΚΡΑΤΙΑΣ

ΤΕΥΧΟΣ ΤΕΤΑΡΤΟ

Αρ. Φύλλου 622

19 Ιουλίου 2006

ΠΕΡΙΕΧΟΜΕΝΑ

ΑΠΟΦΑΣΕΙΣ

- Καθορισμός Χερσαίας Ζώνης Ληξουρίου Κεφ/νίας με σκοπό την εξομοίωσή του με ζώνη λιμένα. .. 1
- Άρση ασυμφωνίας εγκεκριμένου σχεδίου και εφαρμοσθέντος στο τμήμα της οδού Προύσσης μεταξύ των οδών Σμύρνης και Φωκαίας στο Ο.Τ. 325. 2

ΑΠΟΦΑΣΕΙΣ

- Αριθμ. 2836 & 1617 & 1230 (1)
Καθορισμός Χερσαίας Ζώνης Ληξουρίου Κεφ/νίας με σκοπό την εξομοίωσή του με ζώνη λιμένα.
Ο ΓΕΝΙΚΟΣ ΓΡΑΜΜΑΤΕΑΣ ΠΕΡΙΦΕΡΕΙΑΣ
ΙΟΝΙΩΝ ΝΗΣΙΩΝ

Έχοντας υπόψη:

1. Τις διατάξεις του άρθρου 1 του ν. 2503/1997 «Διοίκηση, Οργάνωση, στελέχωση της Περιφέρειας ρύθμιση θεμάτων για την Τοπ. Αυτ/ση και άλλες διατάξεις».
2. Τις διατάξεις των άρθρων 18, 19, 21 και 28 του ν. 2971/2001 «Αιγιαλός παραλία και άλλες διατάξεις», ΦΕΚ 285/19.12.2001 τ.Β' σε συνδυασμό με τις διατάξεις του άρθρου 33 και 34 ν. 3153/2003.
3. Τις διατάξεις της υπ' αριθμ. 1028241 π.ε./2729π. ε/Βοο10/13.4.2005 κοινής υπουργικής απόφασης των Υπουργών Εμπορικής Ναυτιλίας και Οικονομίας και Οικονομικών.
4. Την υπ' αριθμ. 8116.3/Φ28/04/05/5.9.2005 σύμφωνη γνώμη του Υπουργείου Εμπορικής Ναυτιλίας.
5. Την υπ' αριθμ. 1023661/1672/Β0010/13.3.2006 σύμφωνη γνώμη του Υπουργείου Οικονομίας και Οικονομικών.
6. Την υπ' αριθμ. 24/2006 απόφαση της Λιμενικής Επιτροπής Κεφ/νίας, σχετικά με Καθορισμό χερσαίας ζώνης Ληξουρίου Κεφαλληνίας με σκοπό την εξομοίωσή του με ζώνη λιμένα.
7. Το από 28.2005 τοπογραφικό διάγραμμα του Πολιτικού Μηχανικού Ρουχωτά Βασιλείου στο οποίο εικονίζο-

νται τα όρια των χώρων που πρόκειται να εξομοιωθούν με ζώνη λιμένα και αποτελεί αναπόσπαστο τμήμα της εν λόγω απόφασης της Λιμενικής Επιτροπής Κεφ/νίας, αποφασίζουμε:

Εγκρίνουμε την υπ' αριθμ. 24/2006 απόφαση της Λιμενικής Επιτροπής Ν. Κεφ/νίας, σχετικά με «Καθορισμό Χερσαίας Ζώνης Ληξουρίου Κεφαλληνίας με σκοπό την εξομοίωσή του με ζώνη λιμένα» καθώς και το από 28.2005 συνημμένο σχετικό τοπογραφικό διάγραμμα στο οποίο χαράσσονται τα όρια των χώρων που εξομοιώνονται με ζώνη λιμένα, επειδή πληρούνται οι νόμιμες προϋποθέσεις.

Η απόφαση αυτή μαζί με την υπ' αριθμ. 24/2006 απόφαση της Λιμενικής Επιτροπής Κεφαλληνίας και το ανωτέρω τοπογραφικό διάγραμμα να δημοσιευθούν στην Εφημερίδα της Κυβερνήσεως.

Αργοστόλι, 17 Μαΐου 2006

Ο Γενικός Γραμματέας Περιφέρειας
ΣΩΤΗΡΙΟΣ ΒΟΣΔΟΥ

ΕΚΘΕΣΗ

Καθορισμού χερσαίας ζώνης Ληξουρίου Κεφαλληνίας με σκοπό την εξομοίωση του με ζώνη λιμένα.

Αριθμός απόφασης 24/2006

Στο Αργοστόλι σήμερα την 10η Απριλίου 2006, ημέρα Δευτέρα και ώρα 11.30 π.μ. στο γραφείο του Λιμενικού Ταμείου Κεφαλληνίας συνήλθε σε συνεδρίαση η Λιμενική Επιτροπή, κατόπιν της υπ' αριθμ. 517/6.4.2006 προσκλήσεως του Προέδρου της.

Παρόντες

- | | |
|-----------------------------|--------------|
| 1. Γεράσιμος Αρτελάρης | Πρόεδρος |
| 2. Νικόλαος Αλεβίζος | Αντιπρόεδρος |
| 3. Νικόλαος Αλεξανδρόπουλος | Μέλος |
| 4. Ηλίας Ζαφειράτος | » |
| 5. Γρουζή Τζόγια | » |
| 6. Χλόη Κωνσταντάτου | » |

Απόντες

1. Σπυριδών Καβαλλιεράτος »
2. Ανδρέας Παντελεϊός »
3. Ιωάννης Μπάρκας »

Στη συνεδρίαση αυτή παρίστατο και η υπάλληλος του Λιμενικού Ταμείου Σπυριδούλα Παπαδάτου, η οποία και εξετέλεσε χρέη γραμματέως σύμφωνα με την υπ' αριθμ. 212/1999 απόφαση της Λιμενικής Επιτροπής.

Αφού η Επιτροπή ευρέθη σε απαρτία, ο Πρόεδρος εισάγει τα εις την ημερησία αναφερόμενα θέματα:

ΠΕΡΙ

Καθορισμού χερσαίας ζώνης Ληξουρίου Κεφαλληνίας με σκοπό την εξομοίωσή του με ζώνη λιμένα.

Ο Πρόεδρος ανέφερε στη Λ.Ε. ότι για το λιμάνι Ληξουρίου έχει γίνει γεωγραφικός καθορισμός αιγιαλού και παραλίας και με την υπ' αριθμ. 97/2005 απόφαση λιμενικής επιτροπής προτάθηκε ο γεωγραφικός καθορισμός του χώρου που εξομοιώνεται με ζώνη λιμένα, αλλά κατόπιν των οδηγιών της Περιφέρειας, θα πρέπει να επαναδιατυπωθεί η απόφαση, ώστε να λάβει την σχετική έγκριση από τον Γενικό Γραμματέα της Περιφέρειας και να δημοσιευθεί σε ΦΕΚ μαζί με το διάγραμμα, όπως ορίζει η υπ' αριθμ. 1028241 π.ε./2729π.ε./Β0010/13.4.2005 κοινή υπουργική απόφαση.

Ο Πρόεδρος κατέθεσε αντίγραφο του ήδη εγκεκριμένου τοπογραφικού διαγράμματος του προαναφερόμενου καθορισμού αιγιαλού και παραλίας και τοπογραφικό διάγραμμα, στο οποίο σχεδιάστηκε με πράσινο χρώμα η πολυγωνική της προτεινόμενης χερσαίας ζώνης. Στο ίδιο διάγραμμα φαίνονται με κόκκινο χρώμα η πολυγωνική του αιγιαλού και με κίτρινο χρώμα η πολυγωνική της παραλίας. Ο καθορισμός των χώρων που εξομοιώνονται με ζώνη λιμένα γίνεται σύμφωνα με το άρθρο 28 του ν. 2971/19.12.2001 (ΦΕΚ 285Α') με απόφαση του οικείου φορέα διοίκησης και εκμετάλλευσης λιμένα εγκεκριμένη από τον Γ.Γ.Π. κατόπιν της σύμφωνης γνώμης του Υπουργείου Εμπορικής Ναυτιλίας και του Υπουργείου Οικονομίας και Οικονομικών. Η προτεινόμενη οριοθέτηση έχει εγκριθεί με τα υπ' αριθμ. 8116.3/Φ28/04/05/5.9.2005 και 1023661/1672/Β0010/13.3.2006 έγγραφα αντίστοιχα.

Η περιγραφή της οριοθετούμενης χερσαίας ζώνης με επεξήγηση των χρησιμοποιηθέντων σταθερών οριοθετικών σημείων (που έχουν εξασφαλιστεί και με την ένταξή τους στο κρατικό Τριγωνομετρικό Δίκτυο ΕΓΣΑ 87) φαίνεται στον παρακάτω πίνακα:

ΚΟΡΥΦΕΣ ΧΕΡΣΑΙΑΣ ΖΩΝΗΣ

α/α	Κωδικός	Χ(ΕΓΣΑ)	Υ(ΕΓΣΑ)	Περιγραφή
1	A	187986.629	4234465.57	Ορόσημο
2	B	187989.475	4234454.48	Γωνία τοίχου
3	Γ	187999.257	4233877.693	Ορόσημο επί τοίχου
4	Δ	188019.544	42338272.706	Γωνία παρτεριού
5	E	188017.131	4233811.506	Γωνία παρτεριού
6	Z	188023.331	4233710.031	Γωνία παρτεριού
7	H	188019.858	4233474.633	Ορόσημο επί τοίχου
8	θ	188035.23	4233474.176	Ορόσημο επί τοίχου
9	I	188035.293	4233475.54	Ορόσημο επί ασφάλτου
10	K	188130.816	4233471.134	Ορόσημο επί τοίχου
11	Λ	188130.619	4233475.601	Ορόσημο επί προστατευτικού τοιχίου λιμένα
12	M	188341.837	4233498.332	Άκρο προστατευτικού τοιχίου λιμένα

Η πολυγωνική οριογραμμή της χερσαίας ζώνης αποτελείται αποκλειστικά από ευθύγραμμα τμήματα οι κορυφές των οποίων φαίνονται στον παραπάνω πίνακα. Στην οριοθετούμενη ζώνη λιμένα δεν περιλαμβάνονται καθ' ολοκληρία (ή τμήματα) ιδιοκτησίες (αγροτεμάχια ή οικόπεδα) ή κτίσματα ιδιωτών, και η γραμμή της χερσαίας ζώνης δεν τέμνει κτίσματα ανήκοντα σε ιδιώτες. Δεν έχει υπαχθεί στη χερσαία ζώνη δάσος ή δασική έκταση.

Η οριογραμμή της χερσαίας ζώνης περιλαμβάνει τουλάχιστον τον αιγιαλό και ταυτίζεται στα σημεία Η και Θ και σε καμία περίπτωση δεν χαράχτηκε εσώτερα αυτού.

Η οριογραμμή της χερσαίας ζώνης περιλαμβάνει το κτίριο που στεγάζεται ο Λ/Σ Ληξουρίου.

Πάνω σε αυτά ο Πρόεδρος κάλεσε την επιτροπή να αποφασίσει. Η Λιμενική Επιτροπή αφού άκουσε τα υπό του Προέδρου εκτεθέντα και έλαβε υπόψη της τις διατάξεις των Νόμων περί Λιμένων και Λιμενικών Ταμείων, το άρθρο 28 του ν. 2971/2001, την υπ' αριθμ. 1028241 π.ε./2729π.ε./Β0010/13.4.2005 κοινή υπουργική απόφαση, την υπ' αριθμ. 8116.3/Φ28/04/05/5.9.2005 έγκριση ΥΕΝ, την υπ' αριθμ. 1023661/1672/Β0010/13.3.2006 έγκριση Υπ. Οικονομίας και Οικονομικών, το υπ' αριθμ. 469/1.3.2006 έγγραφο Κτηματικής Υπηρεσίας Κεφαλληνίας και την υπ' αριθμ. 97/2005 απόφαση Λ.Ε., μετά από διαλογική συζήτηση

ΑΠΟΦΑΣΙΖΕΙ ΟΜΟΦΩΝΑ

Εγκρίνει το προτεινόμενο σχέδιο καθορισμού της χερσαίας ζώνης Ληξουρίου με σκοπό την εξομοίωσή της με ζώνη λιμένα.

Το παρόν συντάχθηκε και υπογράφεται.

Ο Πρόεδρος Ο Αντιπρόεδρος Τα μέλη Η Γραμματέας


ΕΘΝΙΚΟ ΤΥΠΟΓΡΑΦΕΙΟ
Για την προμήθεια υπηρεσιών εκτύπωσης
έχουν παρασκευαστεί κατά ποσότητα 2 Σ. 0%



—

—






Η ΕΠΙΤΡΟΠΗ ΤΟΥ ΛΙΜΕΝΙΚΟΥ ΤΑΜΕΙΟΥ ΚΕΦΑΛΛΗΝΙΑΣ

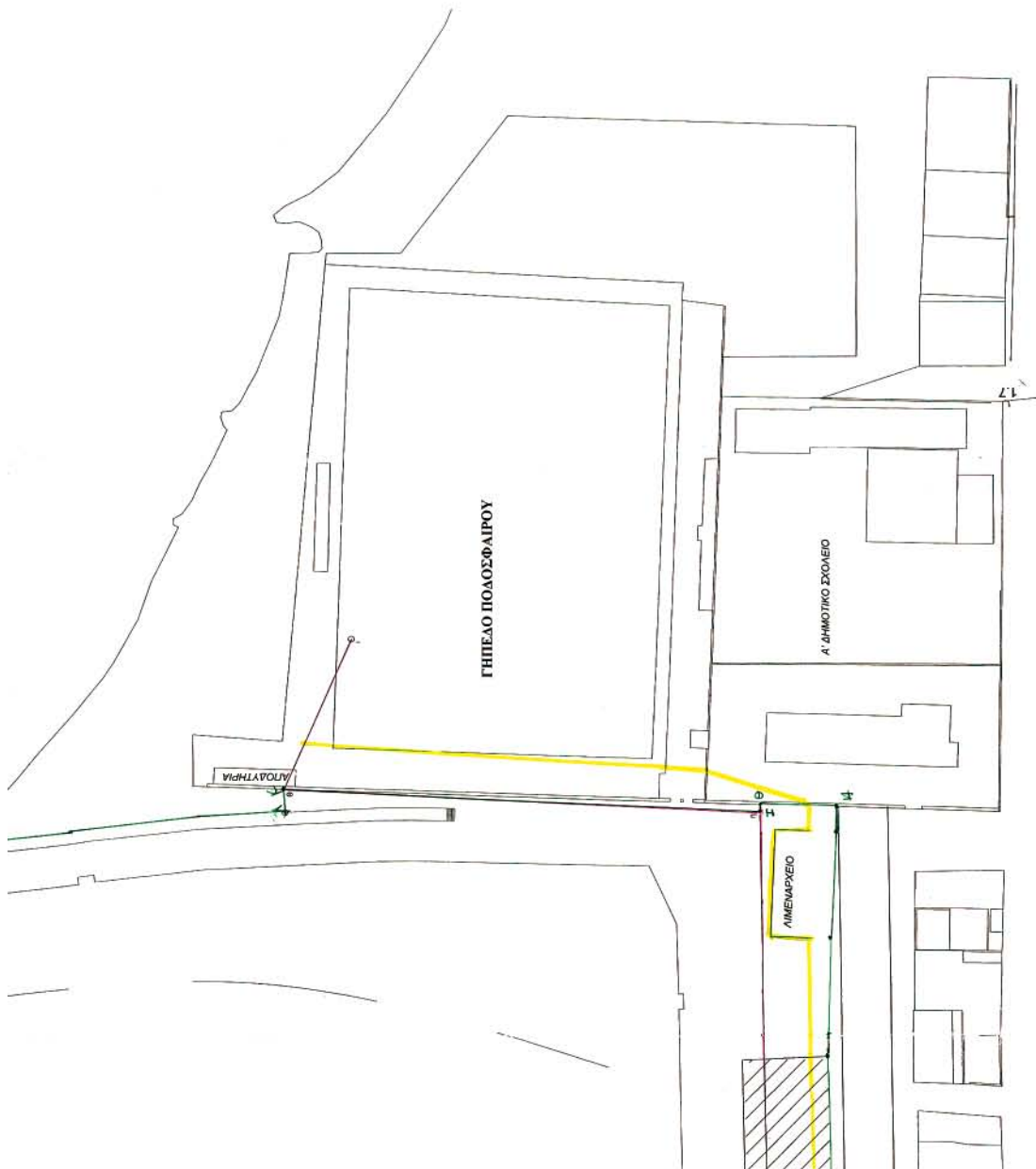
Ο ΠΡΟΕΔΡΟΣ

ΤΑ ΜΕΛΗ





ΕΡΓΟ:		ΤΟΠΟΓΡΑΦΙΚΟ ΔΙΑΓΡΑΜΜΑ ΚΑΘΟΡΙΣΜΟΥ ΧΕΡΣΙΑΣ ΖΩΝΗΣ ΛΙΜΕΝΟΣ ΛΗΘΟΥΡΙΟΥ ΚΕΦΑΛΟΝΙΑΣ	
ΘΕΣΗ:		ΛΗΘΟΥΡΙ	
ΕΡΓΟΔΟΤΗΣ:		ΔΗΜΟΣ ΠΑΛΙΚΗΣ	
ΜΕΛΕΤΗΤΗΣ:		ΒΑΣΙΛΗΣ ΓΡ. ΡΟΥΧΟΣΤΑΣ ΠΟΛΙΤΙΚΟΣ ΜΗΧΑΝΙΚΟΣ	
ΘΕΜΑ ΣΧΕΔΙΟΥ:		ΤΟΠΟΓΡΑΦΙΚΟ ΔΙΑΓΡΑΜΜΑ	
ΗΜΕΡΟΜΗΝΙΑ	ΙΟΥΛΙΟΣ 2005	ΚΛΙΜΑΚΑ	1:500
ΛΗΘΟΥΡΙ 11/08/04 ΟΜΕΛΕΤΗΤΗΣ ΒΑΣΙΛΗΣ ΓΡ. ΡΟΥΧΟΣΤΑΣ ΜΕΛΟΣ Τ.Ε.Ε. - ΑΝΩΤΕΡΟ ΜΗΧΗΝΙΚΟΥ 14359 ΠΡΟΣΩΠ. ΑΝΤΙΠΡΑΚΤΗΣ ΑΝ. Μ. ΑΡΧΙΤΕΚΤΟΝΙΚΩΝ ΕΡΓΩΝ ΚΑΜ. 2004/522/Υ.Δ.Σ. ΔΗΜΟΣΙΟΥ		ΛΗΘΟΥΡΙ 20/05 ΘΕΩΡΗΘΗΚΕ Ο ΠΡΟΪΣΤΑΜΕΝΟΣ ΥΠΗΛ  ΔΕΛΜΑΡΤΑΣ ΚΩΡΤΟΣ	



Αριθμ. 8269/2006 (2)
Άρση ασυμφωνίας εγκεκριμένου σχεδίου και εφαρμο-
σθέντος στο τμήμα της οδού Προύσσης μεταξύ των
οδών Σμύρνης και Φωκαίας στο Ο.Τ. 325.

Ο ΝΟΜΑΡΧΗΣ ΑΧΑΪΑΣ

Έχοντας υπόψη:

1. Τις δ/ξεις του ν. 3200/1955 «περί διοικητικής απο-
κέντρωσης».
2. Τις δ/ξεις του ν. 532/1970 «περί συμπληρώσεως των
διατάξεων περί Διοικητικής αποκέντρωσης».
3. Τις Δ/ξεις του β.δ. 712/1970.
4. Τις διατάξεις του ν. 1032/1986 «περί συστάσεως
Υπουργείου Χ.Ο.Π.».
5. Τις διατάξεις της παρ. 2 του άρθρου 4 του
ν. 1232/1982 για επαναφορά σε ισχύ τροποποίησης και
συμπλήρωση των διατάξεων του ν.δ. 4352/1964 και άλ-
λες διατάξεις».
6. Τις υπ' αριθμ. 13905/712/26.4.1982 και 24712/1248/21.8.1982
κοινές αποφάσεις των Υπουργών Προεδρίας και
Χ.Ο.Π.
7. Το διάταγμα της 18.10.1925 «περί του τρόπου διορ-
θώσεως ασυμφωνίας».
8. Τις διατάξεις του άρθρου 10 του ν. 3044/2002 (Φ.Ε.Κ.
197Α/2002), περί άσκησης πολεοδομικών αρμοδιοτή-
των.
9. Τον φάκελο δικαιολογητικών που σχηματίσθηκε σε
αναφορά με το αντικείμενο του θέματος.

10. Το υπ' αριθμ. 10147/Π375/06/12.5.2006 έγγραφο του
Δήμου Πατρέων.

11. Το υπ' αριθμ. 6918/2006 έγγραφο της Δ/σης Πολε-
οδ. και Περ/ντος προς το ΣΧΟΠ Ν.Α. Αχαΐας.

12. Την γνωμοδότηση του ΣΧΟΠ Ν.Α. Αχαΐας που δια-
τυπώθηκε στο υπ' αριθμ. 7ο/26.2006 πρακτικό στο θέμα
7ο, αποφασίζουμε:

1. Διορθώνουμε την ασυμφωνία που διαπιστώθηκε
μεταξύ των εγκεκριμένων και στην πραγματικότητα
διαμορφωμένων οικοδομικών γραμμών στο τμήμα της
οδού Προύσσης μεταξύ των οδών Σμύρνης και Φωκαίας
επί του Ο.Τ. 325 του σχεδίου πόλεως Πατρών.

2. Καθορίζουμε ισχύουσα οικοδομική γραμμή την δι-
αμορφωμένη στην πραγματικότητα και για σταθερό
καθορισμό την σημειούμενη με κόκκινη γραμμή στο
σνημμένο τοπογραφικό διάγραμμα.

3. Με την παρούσα απόφαση δεν προκαλείται δαπά-
νη εις βάρος του κρατικού Προϋπολογισμού ούτε του
Προϋπολογισμού του οικείου Ο.Τ.Α.

4. Η παρούσα ισχύει από την δημοσίευσή της στο
Φ.Ε.Κ.

Η απόφαση αυτή να δημοσιευθεί στην Εφημερίδα στην
Κυβερνήσεως.

Πάτρα, 9 Ιουνίου 2006

Ο Νομάρχης
ΔΗΜΗΤΡΗΣ ΚΑΤΣΙΚΟΠΟΥΛΟΣ

ΕΡΓΟΔΟΤΗΣ	ΓΕΡΑΣΙΜΟΣ & ΜΙΧΑΗΛΗΣ ΚΟΥΡΤΗΣ
ΕΡΓΟ	ΑΡΣΗ ΑΣΥΜΦΩΝΙΑΣ ΟΙΚΟΔΟΜΙΚΗΣ ΓΡΑΜΜΗΣ (Ο.Τ. 325)
ΘΕΣΗ	ΠΡΟΥΣΣΗΣ 42-ΠΑΤΡΑ
ΜΕΛΕΤΗΤΗΣ	ΑΓΓΕΛΟΣ ΛΙΟΛΙΟΣ ΠΟΛ. ΜΗΧΑΝΙΚΟΣ
ΘΕΜΑ ΣΧΕΔΙΟΥ	ΤΟΠΟΓΡΑΦΙΚΟ ΑΠΟΣΠΑΣΜΑ
ΚΑΛΩΝΙΑ	1/200
ΣΧΕΔΙΟΣ ΜΕΛΕΤΗΣ	ΜΑΡΤΙΟΣ 2006
ΣΥΝΤΡΑΦΕ-ΦΡΑΓΙΔΑ	Α1

