



ΕΦΗΜΕΡΙΣ ΤΗΣ ΚΥΒΕΡΝΗΣΕΩΣ

ΤΗΣ ΕΛΛΗΝΙΚΗΣ ΔΗΜΟΚΡΑΤΙΑΣ

ΤΕΥΧΟΣ ΑΝΑΓΚΑΣΤΙΚΩΝ ΑΠΑΛΛΟΤΡΙΩΣΕΩΝ ΚΑΙ ΠΟΛΕΟΔΟΜΙΚΩΝ ΘΕΜΑΤΩΝ

Αρ. Φύλλου 356

17 Αυγούστου 2007

ΠΕΡΙΕΧΟΜΕΝΑ

ΑΠΟΦΑΣΕΙΣ

- Αναστολή χορήγησης οικοδομικών άδειων στο Ο.Τ. Π 516 της Π.Ε. ΛΑΘΕΑ Α (Υπόλοιπα Ζ.Ε.Π.) του Δήμου Αχαρνών..... 1
- Έγκριση τροποποίησης μεταξύ των Ο.Τ. 1541 και 1541α της περιοχής «Έξω Αγιάς» του ρυμοτομικού σχεδίου πόλεως Πατρών του Δ. Πατρέων (Ν. Αχαΐας)..... 2
- Τροποποίηση σχεδίου Πόλεως Πατρών, στο Ο.Τ.979 στην περιοχή Τέρψη..... 3

ΑΠΟΦΑΣΕΙΣ

- Αριθμ. 6012/2007 (1)
Αναστολή χορήγησης οικοδομικών αδειών στο Ο.Τ. Γ 1516 της Π.Ε. ΛΑΘΕΑ Α (Υπόλοιπα Ζ.Ε.Π.) του Δήμου Αχαρνών.

Ο ΝΟΜΑΡΧΗΣ ΑΝΑΤΟΛΙΚΗΣ ΑΤΤΙΚΗΣ

Έχοντας υπόψη:

1. Τις διατάξεις του άρθρου 3 του ν. 2218/1994 «Περί ίδρυσης Νομαρχιακής Αυτοδιοίκησης, Τροποποίηση διατάξεων για την πρωτοβάθμια αυτοδιοίκηση και την περιφέρεια και άλλες διατάξεις» (ΦΕΚ 90 Α/1994) και τις όμοιες του άρθρου 5 του ν. 2240/1994 (ΦΕΚ 153 Α/1994), με τις οποίες ιδρύθηκαν οι Νομαρχιακές Αυτοδιοικήσεις.
2. Τον Οργανισμό Εσωτερικής λειτουργίας των υπηρεσιών της Ν.Α. Αν. Αττικής (ΦΕΚ 400 Β/1995), όπως τροποποιήθηκε με την υπ' αριθμ. 102/11.7.2005 απόφαση του Νομαρχιακού Συμβουλίου (ΦΕΚ 1068/28.7.2005).
3. Τις διατάξεις των άρθρων 3 και 70 του από 17.7.1923 ν. δ/τος «περί σχεδίων πόλεων κ.λπ.» όπως τροποποιήθηκε και συμπληρώθηκε μεταγενέστερα.
4. Τις διατάξεις του άρθρου 6 του ν. 1337/1983 (ΦΕΚ 33 Α).
5. Τις διατάξεις του άρθρου 90 του «Κώδικα Νομοθεσίας για την Κυβέρνηση και τα Κυβερνητικά Όργανα»,

που κυρώθηκε με το άρθρο πρώτο του π.δ./τος 63/2005 (Α' 90) και το γεγονός ότι από τις διατάξεις αυτής της απόφασης δεν προκαλείται δαπάνη εις βάρος του δημοτικού προϋπολογισμού.

6. Τις διατάξεις του άρθρου 1 του α.ν. 314/1968 περί εγκρίσεως τροποποιήσεων σχεδίων πόλεων.

7. Το άρθρο 10 ν. 3044/2002 παρ. 1 (ΦΕΚ 197 Α') «Περί αρμοδιοτήτων πολεοδομικού Σχεδιασμού».

8. Τις υπ' αριθμ. 423/2007 και 482/2007 Αποφάσεις Δημοτικού Συμβουλίου του Δήμου Αχαρνών.

9. Την από 10.7.2007 εισήγηση του Τμήματος Χωροταξίας της Διεύθυνσης Χωροταξίας Πολεοδομίας και Περιβάλλοντος Βορείου Τομέα.

10. Την γνώμη του Συμβουλίου Χ.Ο.Π. Νομαρχιακής Αυτοδιοίκησης Ανατολικής Αττικής, όπως αυτή διατυπώθηκε στην από 10.7.2007 Πράξη 2η της 13ης Συνεδρίας του.

11. Το γεγονός ότι από τις κανονιστικές διατάξεις αυτής της απόφασης δεν προκαλείται δαπάνη σε βάρος του κρατικού προϋπολογισμού και του προϋπολογισμού του οικείου Ο.Τ.Α., αποφασίζουμε

Αναστέλεται για ένα (1) χρόνο, η χορήγηση οικοδομικών αδειών στο Ο.Τ. Γ1516 της Π.Ε. ΛΑΘΕΑ Α του Δήμου Αχαρνών όπως φαίνεται στο συνημμένο απόσπασμα ρυμοτομικού σχεδίου.

Της παραπάνω αναστολής εξαιρούνται:

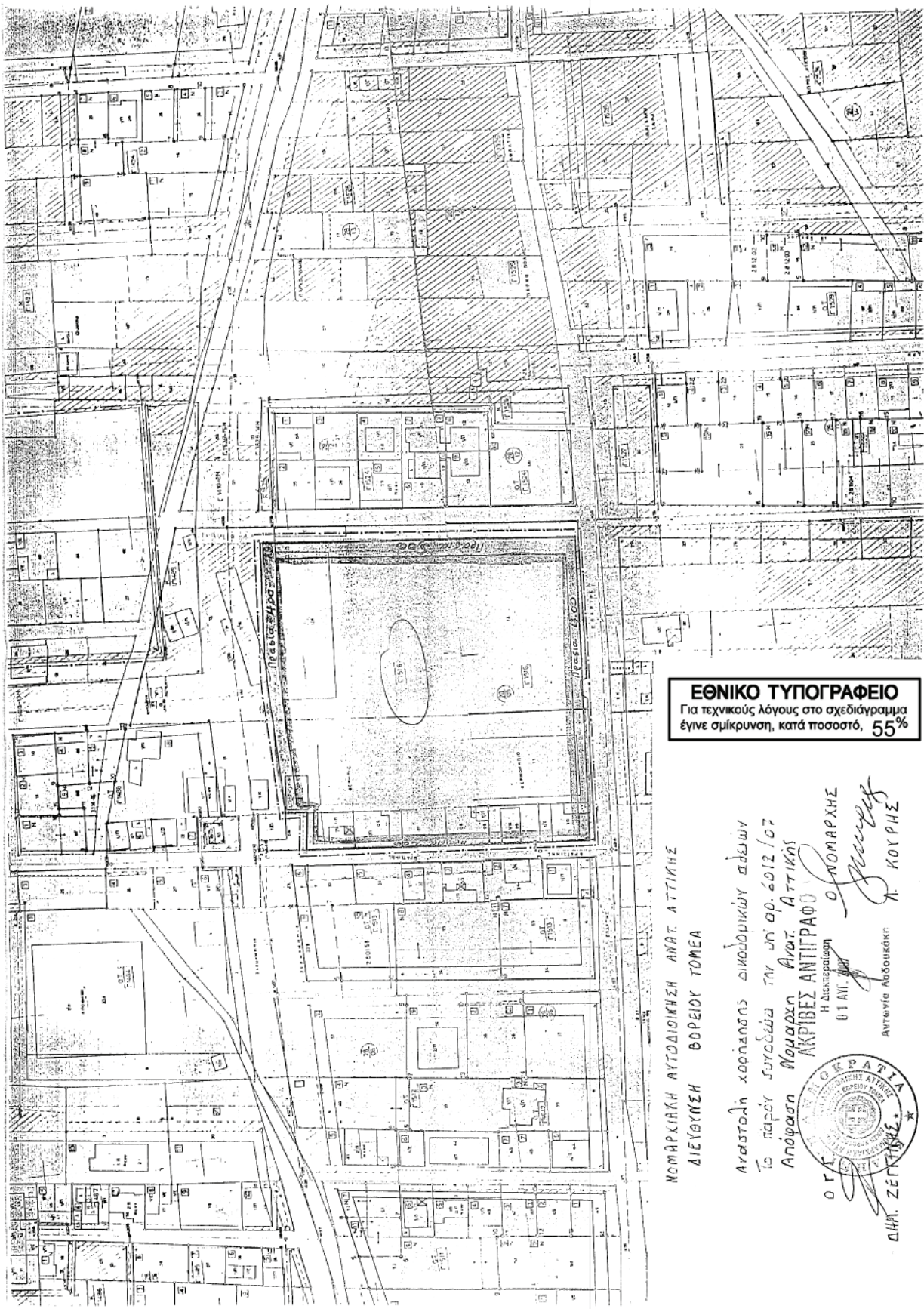
- Αναθεωρήσεις οικοδομικών αδειών που έχουν εκδοθεί
- οικοδομικές άδειες κατεδάφισης, αλλαγής χρήσης υφιστάμενων κτιρίων
- άδειες επισκευών για λόγους υγιεινής και χρήσης, χωρίς αύξηση του όγκου του κτιρίου.

Η ισχύς της παρούσας απόφασης αρχίζει από την ημερομηνία δημοσίευσής της στην Εφημερίδα της Κυβερνήσεως

Η απόφαση αυτή να δημοσιευθεί στην Εφημερίδα της Κυβερνήσεως.

Αχαρνές, 30 Ιουλίου 2007

Ο Νομάρχης
ΛΕΩΝΙΔΑΣ ΚΟΥΡΗΣ



ΕΘΝΙΚΟ ΤΥΠΟΓΡΑΦΕΙΟ
 Για τεχνικούς λόγους στο σχεδιάγραμμα
 έγινε σμίκρυνση, κατά ποσοστό, **55%**

ΝΟΜΑΡΧΙΑΚΗ ΑΥΤΟΔΙΟΙΚΗΣΗ ΑΝΑΤ. ΑΤΤΙΚΗΣ
 ΔΙΕΥΘΥΝΣΗ ΒΟΡΕΙΟΥ ΤΟΜΕΑ

Αναστολή χορήγησης οικοδομικών αδειών
 το παρόν σχέδιο για υπ. αρ. 6012/07
 Απόφαση Νομαρχ. Ανατ. Αττικής
 ΑΚΡΙΒΕΣ ΑΝΤΙΓΡΑΦΟ

Η Διαπεράσιμη
 01 ΑΝΤ. ΓΡΑΦ.
 Ο ΝΟΜΑΡΧΗΣ
[Signature]
 Κ. ΚΟΥΡΗΣ
 Αντιν. Λαδοεικάκη
 ΔΗΜ. ΖΕΡΝΗΣ



Αριθμ. 12385

(2)

Έγκριση τροποποίησης μεταξύ των Ο.Τ. 1541 και 1541α της περιοχής «Έξω Αγυιάς» του ρυμοτομικού σχεδίου πόλεως Πατρών του Δ. Πατρέων (Ν. Αχαΐας).

Ο ΝΟΜΑΡΧΗΣ ΑΧΑΪΑΣ

Έχοντας υπόψη:

1. Τις δ/ξεις του νομ/κού δ/τος της 17.7.1923, όπως μεταγενέστερα τροποποιήθηκαν - συμπληρώθηκαν και ειδικότερα τα άρθρα 1, 2, 3 και 70 αυτού.

2. Τις δ/ξεις του κεφ. ΙΙ του από 3.4.1929 π. δ/τος, που διατηρήθηκαν σε ισχύ με το άρθ. 31, παρ. 3, του ν. 1557/1985.

3. Την υπ' αριθμ. 43511/161/55/13.6.1988 εγκύκλιο του Υ.ΠΕ.ΧΩ.Δ.Ε.

4. Τις δ/ξεις των παρ. 4 και 6, του αρθρ. 11, του ν. 2882/2001 «Κώδικας Αναγκαστικών Απαλλοτριώσεων» (ΦΕΚ 17Α'/6.2.2001), σε συνδυασμό με την δ/ξη της παρ. 1γ, του άρθρου 1, του ν. 2985/2002 «Προσαρμογή των διατάξεων του Κώδικα Αναγκαστικών Απαλλοτριώσεων Ακινήτων στο Σύνταγμα» (ΦΕΚ Α' 18/4.2.2002).

5. Τις δ/ξεις των παρ. 1β και 4, του άρθρου 10, του ν. 3044/2002 (ΦΕΚ 197 Α'), περί άσκησης πολεοδομικών αρμοδιοτήτων.

6. Τις δ/ξεις της παρ. 5, του άρθρου 11, του ν. 3212/2003 «Άδεια δόμησης, πολεοδομικές και άλλες διατάξεις θεμάτων αρμοδιότητας ΥΠΕΧΩΔΕ» (ΦΕΚ 308Δ'/31.12.2003).

7. Την υπ' αριθμ. 3284/1986 απόφαση του ΣτΕ, και την υπ' αριθμ. 29454/21.7.2003 εγκύκλιο του Υ.ΠΕ.ΧΩ.Δ.Ε.

8. Την υπ' αριθμ. 6/18894/5.5.2006 νεότερη εγκύκλιο επίσης του ΥΠΕΧΩΔΕ.

9. Την υπ' αριθμ. 112/2006 απόφαση του Δ/κού Πρωτοδικείου Πατρών, περί άρσης απαλλοτρίωσης του ακινήτου ιδιοκτησίας Μ. Καρανασοπούλου στο Ο.Τ. 1541α του ρυμοτομικού σχεδίου της περιοχής «Έξω Αγυιάς».

10. Την υπ' αριθμ. Χ.4694/1989 (ΦΕΚ 315Δ'/24.5.1989) νομαρχιακή απόφαση, περί έγκρισης της Π. Μ. Αναθεώρησης του ρυμοτομικού σχεδίου πόλεως Πατρών στην περιοχή «Αγυιάς».

11. Το υπ' αριθμ. 19860/Δ507/27.2.2007 έγγραφο της Δ/σης Πολ/κού Σχεδιασμού και Εφαρμογών του Δ. Πατρέων, με το οποίο διαβιβάστηκε ο φάκελος στοιχείων της υπόψη πρότασης τροποποίησης στην Δ/ση Πολεοδομίας.

12. Την υπ' αριθμ. 404/2007 απόφαση του Δ.Σ. του

Δήμου Πατρέων, με την οποία έκρινε ότι, «...πρέπει να επανακηρυχθεί η απαλλοτρίωση του της συγκεκριμένης εδαφικής έκτασης που προορίζεται για δρόμο...».

13. Το υπ' αριθμ. 91776/6528/6.11.1992 έγγραφο του ΥΠΕΧΩΔΕ, σύμφωνα με το οποίο γι' ανάλογες τροποποιήσεις δεν απαιτείται τήρηση της διαδικασίας του άρθ. 3 του ν. δ/τος της 17.7.1923 (ΣτΕ 3474/1985).

14. Την υπ' αριθμ. 11634/9.7.2007 εισήγηση της Δ/σης Πολεοδομίας Ν.Α.Α. προς το ΣΧΟΠ Ν. Αχαΐας.

15. Το υπ' αριθμ. 09/02/13.7.2007 πρακτικό του ΣΧΟΠ Ν. Αχαΐας, με το οποίο γνωμοδοτεί ομόφωνα υπέρ της υπόψη τροποποίησης, σύμφωνα με την πρόταση του Δήμου Πατρέων και την εισήγηση της Υπηρεσίας.

Επειδή με την υπ' αριθμ. 404/2007 απόφαση του Δ. Σ. του Δήμου Πατρέων και την άνω γνωμοδότηση του Σ.Χ.Ο.Π. Ν. Αχαΐας κρίνεται ότι, η εν λόγω εδαφική έκταση - δρόμος, που αποτελεί αναπόσπαστο τμήμα της οδού Αλιάκμονος, είναι πολεοδομικά, κυκλοφοριακά και περιβαλλοντικά αναγκαία και ως εκ τούτου πρέπει να επανακηρυχθεί η απαλλοτρίωσή της, επιπλέον δε εξασφαλίζεται η αναγκαία δαπάνη αποζημίωσης του ιδιοκτήτη με την εγγραφή σχετική πίστωση στον υπ' αριθμ. 40-711.013 κωδικό του προϋπολογισμού δαπανών του Δήμου για το έτος 2007, συντρέχουν δε οι προϋποθέσεις της άνω σχετικής (8) εγκυκλίου, αποφασίζουμε :

Εγκρίνεται η συνημμένη τροποποίηση μεταξύ των Ο.Τ. 1541 και 1541α της περιοχής «Έξω Αγυιάς», του ρυμοτομικού σχεδίου πόλεως Πατρών, που συνίσταται στον επαναχαρακτηρισμό της προέκτασης της οδού Αλιάκμονος ως κοινόχρηστου χώρου (δρόμου), όπως συγκεκριμένα αυτή απεικονίζεται στο συνημμένο ρυμοτομικό διάγραμμα κλ. 1/200, κατά το σκεπτικό, το διατακτικό και τους ειδικότερους λόγους που αναφέρονται στα άνω σχετικά (12) και (14), τους οποίους αποδέχθηκε και το ΣΧΟΠ Ν. Αχαΐας με το σχετικό (15) πρακτικό του.

Από τις δ/ξεις της παρούσης προκαλείται δαπάνη σε βάρος του προϋπολογισμού του αρμόδιου ΟΤΑ, η οποία έχει εξασφαλισθεί.

Η απόφαση αυτή με το συνοδευτικό της διάγραμμα να δημοσιευθεί στην Εφημερίδα της Κυβερνήσεως, οπότε και αρχίζει η ισχύς της.

Πάτρα, 24 Ιουλίου 2007

Ο Νομάρχης
ΔΗΜΗΤΡΗΣ ΚΑΤΣΙΚΟΠΟΥΛΟΣ



ΟΡΟΙ ΔΟΜΗΣΗΣ ΚΑΙ ΑΡΤΙΟΤΗΤΑΣ
 ΠΕΡΙΟΡΙΣΕΙΣ ΣΤΗ
 ΑΠΟΦ. ΝΟΜΑΡΧΙΑΣ 27-4-1989 (Φ.Ε.Κ. 3150/89)

ΟΡΟΙ ΑΡΤΙΟΤΗΤΑΣ
 ΚΑΤΑ ΚΑΝΟΝΑ ΠΑΡΕΚΚΛΙΣΕΙΣ: 15
 ΠΡΟΣΠΟ: 6
 ΕΜΒΛΑΔΟΝ: 300
 ΠΡΟΣ 3.5-1972: 100
 ΠΡΟΣ 24-1-1989: 300

ΟΡΟΙ ΔΟΜΗΣΗΣ
 ΣΤΗΝ ΠΛ. 1540
 ΚΑΛΥΨΗ: 60%
 ΠΑΡΕΚΚΛΙΣΕΙΣ Ο.Α.
 ΥΨΟΣ 8 μ. ΓΙΑ ΔΡΟΜΟ < 6.0 μ.
 ΣΥΜΜΕΤΡΙΚΗ
 ΑΜΕΤΗΣ ΚΑΤΟΙΚΙΑ ΑΡΘΡ. 2 Π.Δ. 77

ΑΠΟΣΠΑΣΜΑ ΕΓΚΕΚΡ. ΣΧΕΔΙΟΥ ΠΟΛΕΩΣ
 Α ΦΑΣΗ ΑΡΚΤΙΚΗΣ ΠΛΑΤΕΙΑΣ
 Α ΦΑΣΗ ΑΡΚΤΙΚΗΣ ΠΛΑΤΕΙΑΣ
 ΑΝΑΦΕΡΕΤΗ ΜΕ ΤΗΝ Χ4694/89 ΑΠΟΦΑΣΗ
 κ. ΝΟΜΑΡΧΗ ΔΑΔΙΑΣ Φ.Ε.Κ.315/3/24-5-89
 ΠΙΝΑΚΙΔΕΣ 00.09 ΚΑΙ 00.10
 ΚΑΜΒΑΣ 1:1000



Αριθμ. 11454

(3)

Τροποποίηση σχεδίου Πόλεως Πατρών, στο Ο.Τ.979 στην περιοχή Τέρψη.

Ο ΝΟΜΑΡΧΗΣ ΑΧΑΪΑΣ

Έχοντας υπόψη:

1. Τις δ/ξεις του νομ. δ/τος της 17.7.1923, όπως μεταγενέστερα τροποποιήθηκαν- συμπληρώθηκαν και ειδικότερα τα άρθρα 1, 2, 3, 9, 11, 21, 29 και 70 αυτού.

2. Τις δ/ξεις του κεφ. ΙΙ του π.δ. /3.4.1929 που διατηρήθηκαν σε ισχύ με το άρθρο 31, παρ. 3, του ν. 1557/1985.

3. Την Εγκ. 43511/161/13.6.1988 του Υ.ΠΕ.ΧΩ.Δ.Ε.

4. Τις δ/ξεις του άρθρου 10 του ν. 3044/2002 (ΦΕΚ 197Α/27.8.2002).

δ. Τις από 5.6.2006, 6.7.2006 και 12.7.2006 αιτήσεις του Ευθύμιου Μουγγολιά, που υπέβαλε για λογαριασμό των Μιχαλοπούλου Ασημίνας και Μιχαλοπούλου Θεοδώρας προς τον Δήμο Πατρέων, με την οποία ζήτησε την έγκριση της υπόψη τροποποίηση του Σ.Π.

6. Το υπ' αριθμ. 13219/4.5.2007 έγγραφο του Δήμου Πατρέων με τον συνοδευτικό του φάκελλο τήρησης νόμιμης διαδικασίας.

7. Την υπ' αριθμ. 917/2006 απόφαση του Δήμου Πατρέων.

8. Το από 22.1.1971 ΦΕΚ 37 Δ'/1971 π. δ/γμα έγκρι-

σης του Σ.Π. της περιοχής, η υπ' αριθμ. Χ7328/4.2.1988 (ΦΕΚ 693Δ'/14.9.1988) απόφαση Νομάρχη Αχαΐας και η Χ395/14.2.1993 (ΦΕΚ 141Δ'/1993) επανέγκριση.

9. Την υπ' αριθμ. 7660/10.5.2007 εισήγηση της Δν/σης Πολεοδομίας στο ΣΧΟΠ Ν. Αχαΐας.

10. Την ομόφωνη θετική γνωμοδότηση του ΣΧΟΠ Ν. Αχαΐας πρακτικό 8/θέμα 3/29.6.2007, αποφασίζουμε:

Εγκρίνεται η τροποποίηση του ρυμοτομικού σχεδίου στο Ο.Τ. 979 του σχεδίου πόλεως Πατρών (περιοχή Τέρψη - Ζαρουχλείκα), διά αναγνώρισεως εδαφικού τμήματος ως πεζοδρόμου στην συνέχεια του ήδη εγκεκριμένου πεζοδρόμου - οδού Μαυρογένους, σύμφωνα με την υπ' αριθμ. 917/2006 απόφαση του Δήμου Πατρέων και το υπ' αριθμ. 8/3/29.6.2007 πρακτικό του ΣΧΟΠ Ν.Αχαΐας, όπως αυτή συγκεκριμένα απεικονίζεται χρωματισμένη στο συνημμένο ρυμοτομικό διάγραμμα κλ. 1/500.

Με την παρούσα δεν προκαλείται δαπάνη σε βάρος του κρατικού προϋπολογισμού ούτε αυτού του αρμοδίου Ο.Τ.Α.

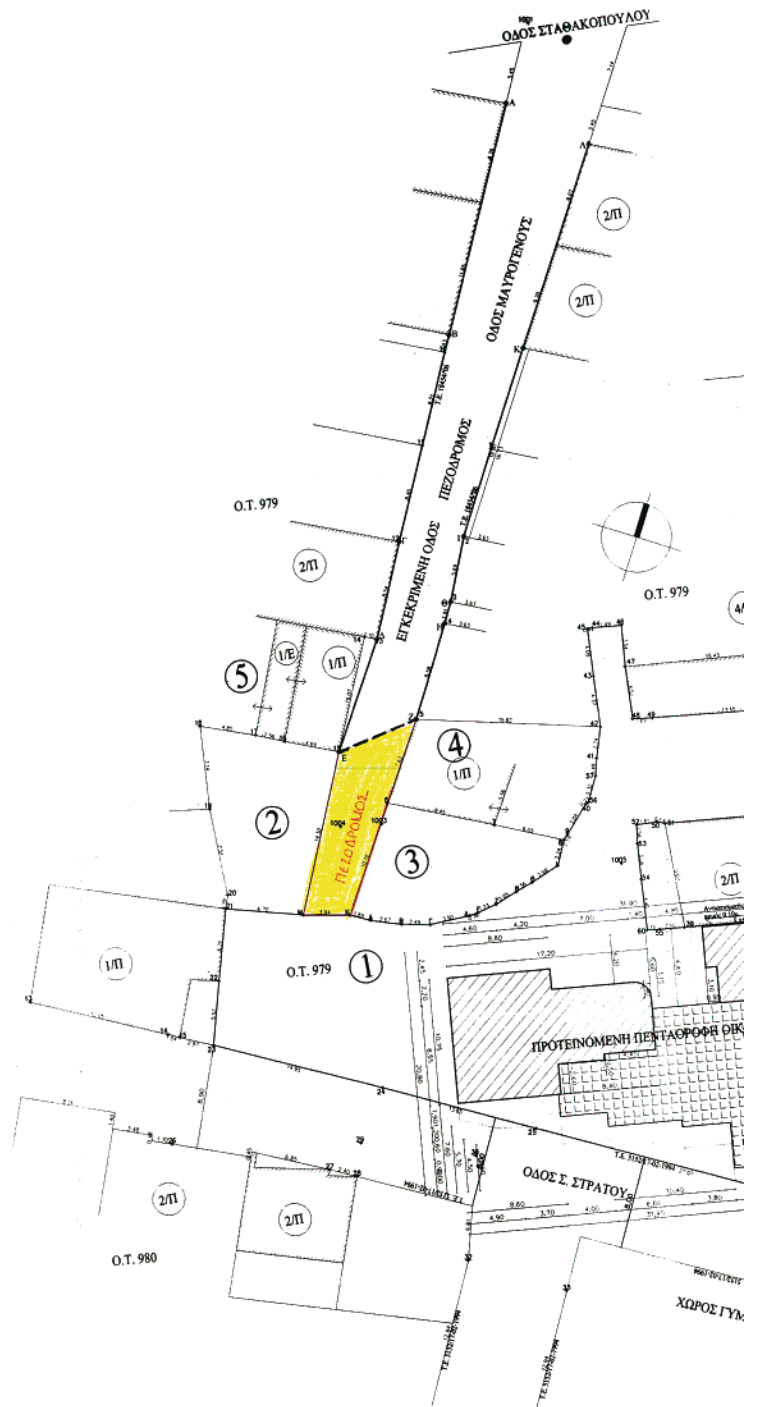
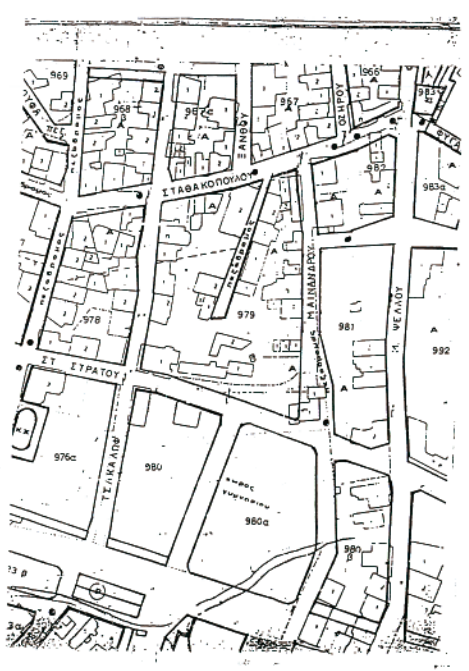
Το απόφαση αυτή να δημοσιευθεί στην Εφημερίδα της Κυβερνήσεως μαζί με το συνοδευτικό σχέδιό του.

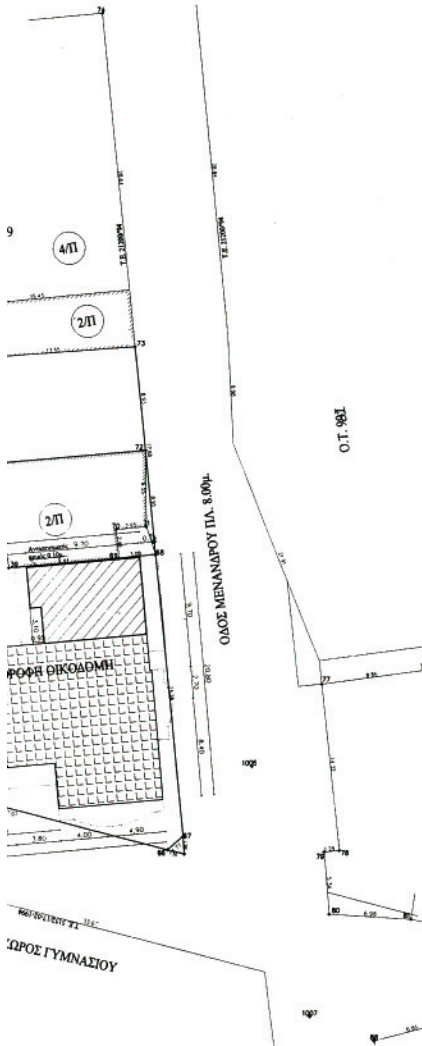
Πάτρα, 6 Ιουλίου 2007

Ο Νομάρχης

ΔΗΜ. ΚΑΤΣΙΚΟΠΟΥΛΟΣ

ΕΘΝΙΚΟ ΤΥΠΟΓΡΑΦΕΙΟ
Για τεχνικούς λόγους στο σχεδιάγραμμα
ήταν αμερικανική κλίμακα 3:1 %





ΥΠΟΜΝΗΜΑ

Αρ. Ιδιοκτησίας	Ονοματεπώνυμο Ιδιοκτήτη	Διεύθυνση
1	Μιχαλοπούλου Ασημίνα Μιχαλοπούλου Θεοδώρα Γιαννάτου Μαρία	Πατρών 91, ΠΑΤΡΑ Πατρών 91, ΠΑΤΡΑ Ηρώων Πολυτεχνείου 52, ΠΑΤΡΑ
2	Φραγκούλης Δημήτριος Αναλιτή Μαρία	Αρ. Νεκταρίου 31, ΠΑΤΡΑ Θμιστοκλέους 48, ΠΑΤΡΑ
3	Αναλιτή Ευαγγελία Λαμπή Ανδρόνικα	Θμιστοκλέους 48, ΠΑΤΡΑ Θμιστοκλέους 48, ΠΑΤΡΑ
4	Καρασκοπού Άννα	Μαιουρώνος 13, ΠΑΤΡΑ
5	Κουτρομυρή Μιχάλης	Μαιουρώνος 10, ΠΑΤΡΑ

ΤΡΟΠΟΠΟΙΗΣΗ ΡΥΘΟΤΟΜΙΚΟΥ ΣΧΕΔΙΟΥ ΠΟΛΕΩΣ
ΣΥΜΦΩΝΑ ΜΕ ΤΗΝ ΥΠ' ΑΡΙΘΜ. ΑΠΟΦΑΣΗ

ΔΗΜΟΣ ΠΑΤΡΕΩΝ
Δ/ΝΣΗ ΠΟΛΕΟΔΟΜΙΚΟΥ ΣΧΕΔΙΑΣΜΟΥ ΚΑΙ ΕΦΑΡΜΟΓΩΝ

1. Θεωρείται όπως εγκρίθηκε με την υπ' αριθμ. 917/05-12-2006 απόφαση του Δημοτικού Συμβουλίου.
2. Βάσει της παρ. 3 του άρθρ. 21 του Π.Δ. ΤΗ: 3-04-1929 περί ΓΟΚ διασαφηνίζεται ότι: με την κρινόμενη τροποποίηση κανένα κτίριο δεν θίγεται και κανένα οικοπέδο άρθρο δεν καθίσταται μη άρτιο.
Πάτρα, 4-5-2007



Όροι Αρτιότητας :
 Κατα κάτοικο : Πρώτοκτο Εμβαδόν
 15,00μ. 500,00τ.μ.
 Παρακείμεσις : 10,00μ. 300,00τ.μ. (πρό 29 09 '88)
 6,00μ. 100,00τ.μ. (πρό 15 02 '71)

Όροι Δόμησης :
 Σ.Δ. : 1,20
 Ποσοστό Κάλυψης : 70%
 Ύψος : 14,00μ. (δεν έχει εφαρμογή η διάταξη της παρ. 3 του άρθρου 2 του Π.Δ. 3 1987)

Παρακείμεσις Όριον Δόμησης : Ύψος : 8,00μ. για όριο 6,00μ.

ΧΡΗΣΗ ΓΗΣ : Γενική κατοικία άρθρο 5, Π.Δ. '80

Α/Α	ΣΤΡΩΜΕΤΡ. X	ΣΤΡΩΜΕΤΡ. Y	Α/Α	ΣΤΡΩΜΕΤΡ. X	ΣΤΡΩΜΕΤΡ. Y	Α/Α	ΣΤΡΩΜΕΤΡ. X	ΣΤΡΩΜΕΤΡ. Y
1004	100.00	100.00	32	110.83	62.83	68	141.80	92.33
1003	103.31	100.71	33	119.18	40.20	69	138.83	92.03
1000	116.43	109.74	34	115.91	41.65	70	130.50	94.49
1	113.17	132.28	35	100.00	100.00	71	141.13	94.71
2	112.75	129.96	36	118.88	33.21	72	140.80	100.84
3	108.90	119.19	37	120.45	94.35	73	140.77	110.74
4	104.07	112.30	38	122.02	91.31	74	137.65	138.66
5	126.53	109.19	39	126.42	91.94	1001	139.14	189.02
6	104.00	107.98	40	121.06	101.86	75	144.88	82.30
7	112.30	100.00	41	122.00	109.75	1002	135.00	92.87
8	119.16	98.72	42	122.33	108.47	76	150.16	74.11
9	119.46	99.74	43	121.97	112.80	77	136.30	81.74
10	100.10	100.10	44	121.67	116.91	78	131.66	68.99
11	102.19	130.55	45	121.26	116.85	79	156.28	66.77
12	105.77	120.15	46	124.15	111.14	80	136.76	64.44
13	103.21	116.02	47	124.46	113.61	81	183.70	60.97
14	101.17	116.22	48	125.06	109.17	82	188.30	60.38
15	99.86	106.41	49	126.35	104.21	83	150.24	59.78
16	95.28	107.33	50	129.14	100.29	84	133.05	59.48
17	90.78	107.84	51	127.77	100.16	85	179.41	60.95
18	87.90	108.65	52	125.35	100.07	86	175.57	58.80
19	86.76	107.15	53	125.41	98.45	87	181.16	57.20
20	90.26	94.19	54	123.75	95.33	88	180.52	50.50
21	89.10	83.89	55	122.51	91.08	89	161.80	47.83
22	89.46	66.83	56	131.88	100.01	90	160.53	44.31
23	89.02	81.33	57	131.89	104.28	91	162.12	27.28
24	103.51	77.65	58	121.98	109.75	92	161.62	33.50
25	114.89	74.10	59	150.00	100.00	93	180.80	46.71
1005	123.06	66.76	60	126.33	91.01	94	181.81	36.84
1006	150.16	54.11	61	120.20	90.25	95	155.50	20.83
26	85.43	72.80	62	132.82	169.77			
27	98.96	70.25	63	135.76	59.69			
28	100.28	70.25	64	133.21	39.45			
29	100.84	72.23	65	160.52	49.31			
30	111.54	71.61	66	142.82	67.04			
31	110.32	68.82	67	144.16	68.18			

ΠΕΡΙΟΧΗ : ΖΑΡΟΥΧΛΕΙΚΑ

Ο.Τ. : 979

ΕΠΑΝΕΓΚΡΙΣΗ Π.Μ. ΑΝΑΘΕΩΡΗΣΗ ΖΑΡΟΥΧΛΕΙΚΩΝ

30-12-2005, Φ.Ε.Κ. 1484/Δ' 07-02-2006

Δ ΓΙΜΑ ΕΙΓΚΡ/ΣΗ ΣΧΕΔΙΟΥ:

Π.Δ. 22-01-'71 (Φ.Ε.Κ. 37δ' 15-02-'71)

ΑΠΟΦ. ΝΟΜΑΡΧΗ ΑΧΑΪΑΣ: Χ7328 14-09-1988 (Φ.Ε.Κ. 693Δ 14-09-'88)

ΕΠΑΝΕΓΚΡΙΣΗ Χ395 14-02-1993 (Φ.Ε.Κ. 141Δ' 1993)

ΠΑΤΡΑ, ΑΠΡΙΛΙΟΣ 2007

Ο ΣΥΝΤΑΞΑΣ



ΕΥΘΥΜΙΟΣ ΑΝΔΡ. ΜΟΥΤΟΠΟΛΙΣ
 ΔΙΡΑΜ ΑΡΧΙΤΕΚΤΟΝΙΚΗ ΜΙΚΑΛΟΠΟΥΛΟΥ
 ΠΑΝΕΠΙΣΤΗΜΙΟΝ ΤΕΧΝΩΝ
 ΜΕΛΟΣ Τ.Ε.Ε. ΑΡΧΙΤΕΚΤΟΝΩΝ ΚΑΙ ΕΡΓΩΝ
 Λ. ΤΡΙΠΛΗΣ - 262 01 ΠΑΤΡΑ Τ.Κ. 26200

