



ΕΦΗΜΕΡΙΣ ΤΗΣ ΚΥΒΕΡΝΗΣΕΩΣ

ΤΗΣ ΕΛΛΗΝΙΚΗΣ ΔΗΜΟΚΡΑΤΙΑΣ

ΤΕΥΧΟΣ ΤΕΤΑΡΤΟ

Αρ. Φύλλου 169

23 Απριλίου 2007

ΠΕΡΙΕΧΟΜΕΝΑ

ΑΠΟΦΑΣΕΙΣ

- Κήρυξη δημόσιας δασικής έκτασης 51,694 στρεμμάτων ως αναδασωτέας στη θέση «Σφηκείικα» περιφέρειας Δημοτικού Διαμερίσματος Βλαχομάνδρας Δήμου Ναυπάκτου..... 1
- Τροποποίηση οριοθέτησης τμήματος χειμάρρου «Λυγιά» Δήμου Παραλίας Ν. Αχαΐας (Αρ. Σχ. 1.3 της υπ' αριθμ. 104/10.1.2005 απόφασης Γ.Γ./ΠΔΕ, ΦΕΚ 36Δ 21.1.2005)..... 2
- Έγκριση καθορισμού οριοθέτησης ρέματος στο Δ.Δ. Καινούργιου στην ιδιοκτησία Παλιούρα Νεκταρίου Ο.Τ. 37 Δήμου Θεσπέων Νομού Αιτ/νίας..... 3
- Οριοθέτηση τμήματος υδατορέματος στη θέση Αϊ Γιάννης του Δ.Δ. Σουλάρων του Δήμου Παλικής. 4

ΑΠΟΦΑΣΕΙΣ

- Αριθμ. 1054 (1)
Κήρυξη δημόσιας δασικής έκτασης 51,694 στρεμμάτων ως αναδασωτέας στη θέση «Σφηκείικα» περιφέρειας Δημοτικού Διαμερίσματος Βλαχομάνδρας Δήμου Ναυπάκτου.

Ο ΓΕΝΙΚΟΣ ΓΡΑΜΜΑΤΕΑΣ ΠΕΡΙΦΕΡΕΙΑΣ ΔΥΤΙΚΗΣ ΕΛΛΑΔΟΣ

Έχοντας υπόψη:

1. Τις διατάξεις «περί διοικητικής αποκέντρωσης» του ν. 3200/1955 όπως τροποποιήθηκε και ισχύει.
2. Τις διατάξεις του άρθρου 117 παρ. 3 του Συντάγματος.
3. Τις διατάξεις του ν. 998/1979 «περί προστασίας δασών κ.λπ.» και ειδικότερα: α) του άρθρου 38 παρ. 1 και β) του άρθρου 41 παρ. 1.
4. Τις υπ' αριθμ. α) 160417/1180/8.7.80, β) 182447/3049/24.9.1980 και γ) 141823/24.2.1983 διαταγές του Υπουργείου Γεωργίας.

5. Τις διατάξεις των άρθρων 1 παρ. 1, 2 παρ. 1δ, 5 παρ. 3β, 6 παρ. 7 και 7 παρ. 2 του ν. 2503/1997 «Διοίκηση, Οργάνωση, Στελέχωση της Περιφέρειας».

6. Την υπ' αριθμ. 1009/20.3.2007 πρόταση του Δασαρχείου Ναυπάκτου περί κηρύξεως αναδασωτέας δημόσιας δασικής έκτασης.

7. Την υπ' αριθμ. 186Γ.Γ./30.6.1998 απόφαση του Γενικού Γραμματέα Περιφέρειας Δυτικής Ελλάδος «περί ανάθεσης αρμοδιοτήτων», αποφασίζουμε:

Κηρύσσουμε αναδασωτέα, με φυσική ή τεχνητή αναγέννηση, με σκοπό την προστασία για την επαναδημιουργία της δασικής βλάστησης που καταστράφηκε από πυρκαγιά και την διατήρηση του χαρακτήρα της δασικής έκτασης ώστε να αποκλεισθεί η διάθεση αυτής για άλλο σκοπό, την παραπάνω δημόσια δασική έκταση των 51,694 στρεμμάτων και ανήκει στην κατηγορία των άρθρων 3 παρ. 2 του ν. 998/1979 όπως αντικαταστάθηκε από το άρθρο 1 παρ. 1 του ν. 3208/2003 και άρθρο 4 παρ. 1 ε του ν. 998/1979. Η ανωτέρω έκταση βρίσκεται στη θέση «Σφηκείικα» περιφέρειας Δημοτικού Διαμερίσματος Βλαχομάνδρας Δήμου Ναυπάκτου προσδιορίζεται από τα στοιχεία 1, 2, 3, 4, 5, 6, 7, 8, 9, 10, 11, 12, 13, 14, 15, 16, 17, 18, 19, 20, 21, 22, 23, 24, 25, 26, 27, 28, 29, 30, 31, 32 και οριοθετείται ως ακολούθως:

Βόρεια: Με Δημόσια δασική έκταση.

Νότια: Με Δημόσια δασική έκταση και αγρό.

Ανατολικά: Με Δημόσια δασική έκταση.

Δυτικά: Με Δημόσια δασική έκταση και αγρό όπως φαίνεται στο συνημμένο διάγραμμα, που αποτελεί αναπόσπαστο μέρος της απόφασης αυτής.

Η απόφαση αυτή να δημοσιευθεί στην Εφημερίδα της Κυβερνήσεως.

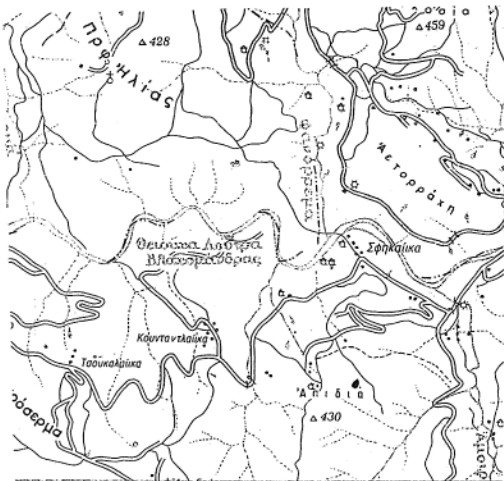
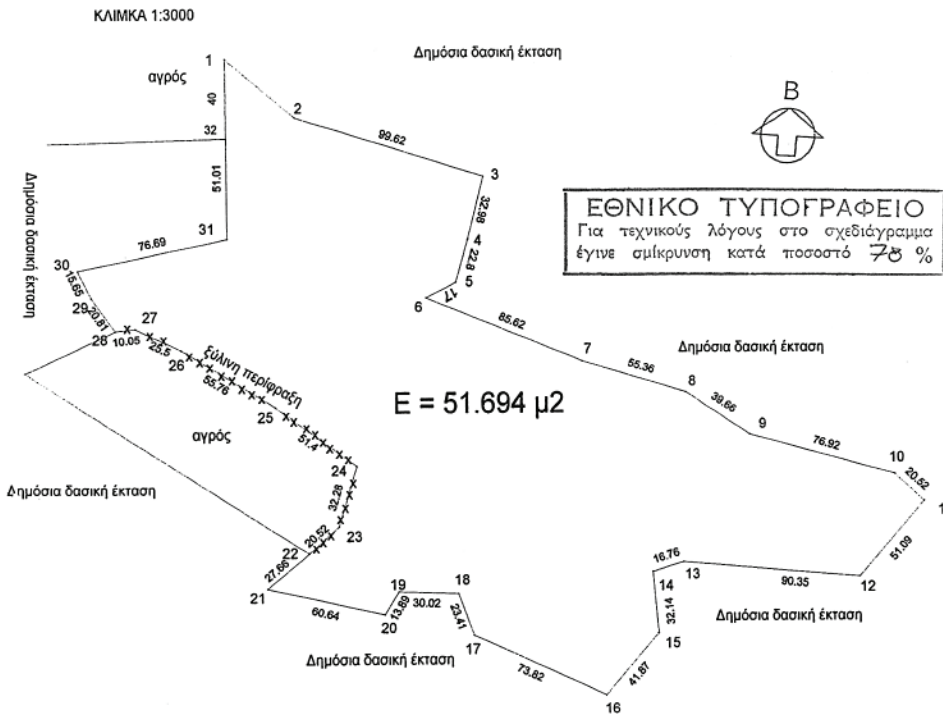
Πάτρα, 30 Μαρτίου 2007

Με εντολή Γενικού Γραμματέα Περιφέρειας
Ο Γενικός Διευθυντής
ΝΙΚΟΛΑΟΣ ΤΣΩΛΗΣ

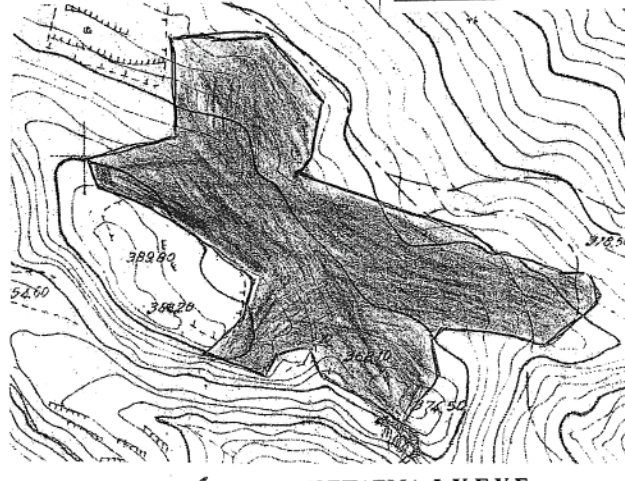
ΤΟΠΟΓΡΑΦΙΚΟ ΔΙΑΓΡΑΜΜΑ
 ΔΗΜΟΣΙΑΣ ΔΑΣΙΚΗΣ ΕΚΤΑΣΗΣ ΠΟΥ ΚΑΗΚΕ ΤΗΝ 23-7-2006
 ΣΤΗ ΘΕΣΗ ΣΦΗΚΕΙΚΑ Δ.Δ ΒΛΑΧΟΜΑΝΔΡΑΣ ΔΗΜΟΥ ΝΑΥΠΑΚΤΟΥ
 Ανήκει στην υπ' αριθμ. Απόφαση.....

ΣΥΝΤΕΤΑΓΜΕΝΕΣ ΚΟΡΥΦΩΝ
 (ΣΥΣΤΗΜΑ Ε.Γ.Σ.Α 87)

Α/Α	Χ	Ψ
1	297550,00	4256950,00
2	297585,00	4256920,00
3	297680,00	4256890,00
4	297672,00	4256858,00
5	297666,00	4256836,00
6	297651,00	4256828,00
7	297730,00	4256795,00
8	297783,00	4256779,00
9	297816,00	4256757,00
10	297890,00	4256736,00
11	297905,00	4256722,00
12	297872,00	4256683,00
13	297782,00	4256691,00
14	297766,00	4256686,00
15	297769,00	4256654,00
16	297742,00	4256622,00
17	297675,00	4256653,00
18	297667,00	4256675,00
19	297637,00	4256676,00
20	297630,00	4256664,00
21	297571,00	4256678,00
22	297592,00	4256696,00
23	297607,00	4256710,00
24	297616,00	4256741,00
25	297575,00	4256772,00
26	297528,00	4256802,00
27	297505,00	4256813,00
28	297495,00	4256812,00
29	297483,00	4256829,00
30	297476,00	4256843,00
31	297551,00	4256859,00
32	297550,00	4256910,00



ΑΠΟΣΠΑΣΜΑ Φ.Χ.Γ.Υ.Σ
 1:50.000 "ΕΥΗΝΟΧΩΡΙΟΝ"



ΕΚΤΑΣΗ ΠΟΥ ΚΑΗΚΕ

ΑΠΟΣΠΑΣΜΑ Φ.Χ.Γ.Υ.Σ
 1:5000 ΥΠ. ΑΡΙΘΜ. 6204/6

Ναυπάκτου 23/ 2007
 Ο Δασάρχης Ναυπάκτου
 Γεώργιος Γεωργ. Φούντας
 Π.Ε.Δ. Δασολόγος με Α' βαθμό

Μεσολογγίου 23/ 2007
 Ο Δ/ντης Δασών Αιτωλίας
 ΠΑΝΤΑΖΗΣ ΠΑΝΤΕΛΗΣ
 ΔΑΣΟΛΟΓΟΣ με Α' βαθμό

Πάτρα 30/03/ 2007
 Ο Γ.Γ. Ο Γεν. Δ/ντης Π.Δ.Ε.
 ΝΙΚΟΛΑΟΣ ΤΣΟΛΑΚΗΣ

Αριθμ. 2724

(2)

Τροποποίηση οριοθέτησης τμήματος χειμάρρου «Λυγιά» Δήμου Παραλίας Ν. Αχαΐας (Αρ. Σχ. 1.3 της υπ' αριθμ. 104/10.1.2005 απόφασης Γ.Γ./ΠΔΕ, ΦΕΚ 36Δ 21.1.2005).

Ο ΓΕΝΙΚΟΣ ΓΡΑΜΜΑΤΕΑΣ
ΠΕΡΙΦΕΡΕΙΑΣ ΔΥΤΙΚΗΣ ΕΛΛΑΔΟΣ

Έχοντας υπόψη:

1. Το ν. 3200/1955 περί διοικητικής αποκέντρωσης, όπως τροποποιήθηκε και συμπληρώθηκε μεταγενέστερα.

2. Τις διατάξεις του π.δ. 39/1983 περί μεταβιβάσεως αρμοδιοτήτων του Υπουργού Δημ. Έργων στις Περιφερειακές Υπηρεσίες.

3. Τις διατάξεις του άρθρου 66 του ν. 1622/1986 «περί Τοπικής Αυτοδιοίκησης, Περιφερειακής Ανάπτυξης και δημοκρατικού προγραμματισμού» όπως αντικαταστάθηκε με τις διατάξεις της παρ. 5 του άρθρου 33 του ν. 1832/1989.

4. Τις διατάξεις του ν. 2503/1997 «Διοίκηση, οργάνωση, στελέχωση της Περιφέρειας, ρύθμιση θεμάτων για την Τοπική Αυτοδιοίκηση και άλλες διατάξεις».

5. Την υπ' αριθμ. 33/1998 εγκύκλιο του Υ.Π.Ε.Χ.Ω.Δ.Ε. «Αστυνόμευση ρεμάτων και συντήρηση αντιπλ/κών έργων».

6. Το ν. 3010/2002 «Εναρμόνιση του ν. 1650/1986 με τις οδηγίες 97/1911 Ε.Ε. και 96/1961 Ε.Ε. διαδικασία οριοθέτησης και ρυθμίσεις θεμάτων για τα υδατορέματα και άλλες διατάξεις».

7. Την υπ' αριθμ. 9622/2.9.2002 απόφαση του Γενικού Γραμματέα Περιφέρειας Δυτικής Ελλάδας «περί αναθέσεως μέρους των αρμοδιοτήτων Γεν. Γραμματέα στο Διευθυντή Δημοσίων Έργων».

8. Την υπ' αριθμ. 11278/2005 (ΦΕΚ 1434/18.10.2005, τ. Β') απόφαση του Γενικού Γραμματέα Περιφέρειας Δυτικής Ελλάδας «περί αναθέσεως μέρους των αρμοδιοτήτων Γενικού Γραμματέα στον Γενικό Διευθυντή ΠΔΕ».

9. Το από 6.11.2006 απόσπασμα από το πρακτικό αρ.9/2006 της συνεδρίασης του Δημοτικού Συμβουλίου του Δήμου Παραλίας Ν. Αχαΐας (αρ. απόφασης 159/2006).

10. Το υπ' αριθμ. πρωτ. Η 1891/16.3.2007 έγγραφο της Δ.Τ.Υ.Ν. Αχαΐας με το οποίο μας διαβίβασε την από Δεκεμβρίου 2006 Τεχνική Έκθεση Υδρολογικής - Υδραυλικής Μελέτης και Περιβαλλοντικών στοιχείων που συντάχθηκαν από την ΜΕΔΕ Β. Χριστόπουλος - Α. Αλεβίζος - Η. Κέντρος Ε.Ε. κ.λπ. και το από Δεκεμβρίου 2006 Τοπογραφικό διάγραμμα (Αρ. Σχ. 1.3 Νέα Οριζοντιογραφία), στο οποίο σημειώνονται με μπλε γραμμή (γραμμή οριοθέτησης) που καθορίζεται από τους αριθμούς: 49, 50 Α, 50 Β, 51 Α, 52 Α, 53 Α, 54 Α, 55 Α, 56 Α, 56 Β, 56 Γ, 57 και 173, 173 Α, 173 Β, 174 Α, 175 Α, 176 Α, 177 Α, 178 Α, 179 Α, 180 Α, 182 και κόκκινη γραμμή (γραμμή πλημμύρας) οι οριογραμμές καθορισμού της οριοθέτησης τμήματος του χειμάρρου «Λυγιά» Δήμου Παραλίας Ν. Αχαΐας, όπως τα παραπάνω ελέγχθηκαν και θεωρήθηκαν από την υπόψη Υπηρεσία (ΔΤΥΝ Αχαΐας), αποφασίζουμε:

Εγκρίνουμε την τροποποίηση των οριογραμμών του τμήματος του χειμάρρου «Λυγιά» Δήμου Παραλίας Ν. Αχαΐας, που φαίνονται στο Τοπογραφικό διάγραμμα με μπλε και κόκκινη γραμμή και σημειώνονται με τους αριθμούς που αναγράφονται στην παραπάνω παράγραφο 10, όπως αυτές καθορίστηκαν από την Υδρολογική -Υδραυλική μελέτη που συντάχθηκε από την ΜΕΔΕ Β. Χριστόπουλος - Α. Αλεβίζος - Η. Κέντρος Ε.Ε. κ.λπ., ελέγχθηκαν και θεωρήθηκαν από την Δ.Τ.Υ. Νομού Αχαΐας.

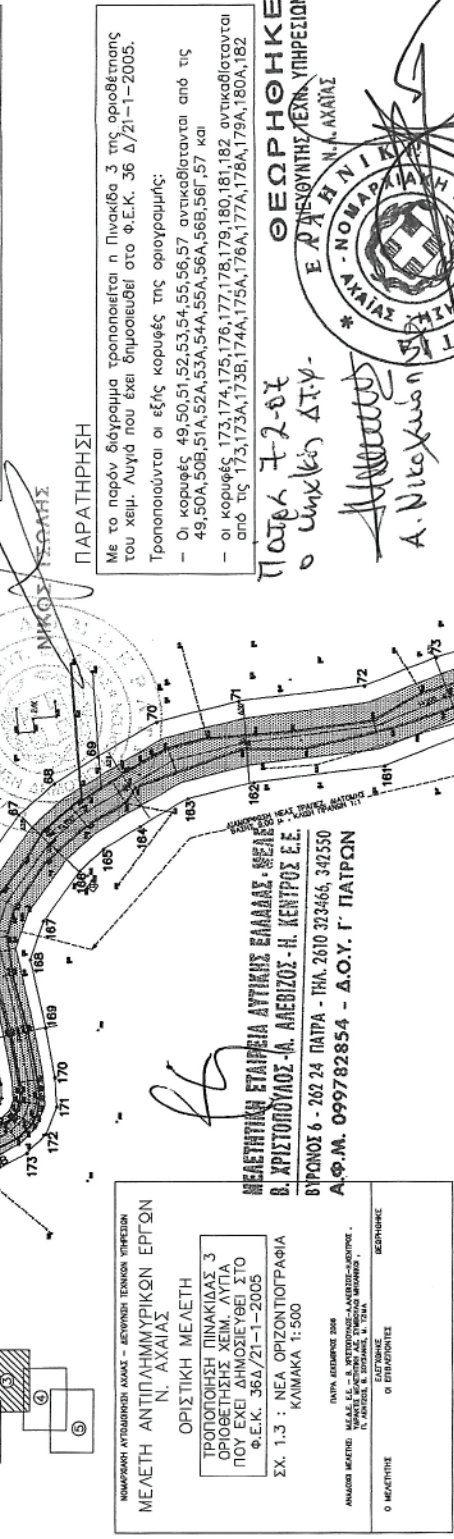

Η απόφαση αυτή να δημοσιευθεί στην Εφημερίδα της Κυβερνήσεως.

Πάτρα, 29 Μαρτίου 2007

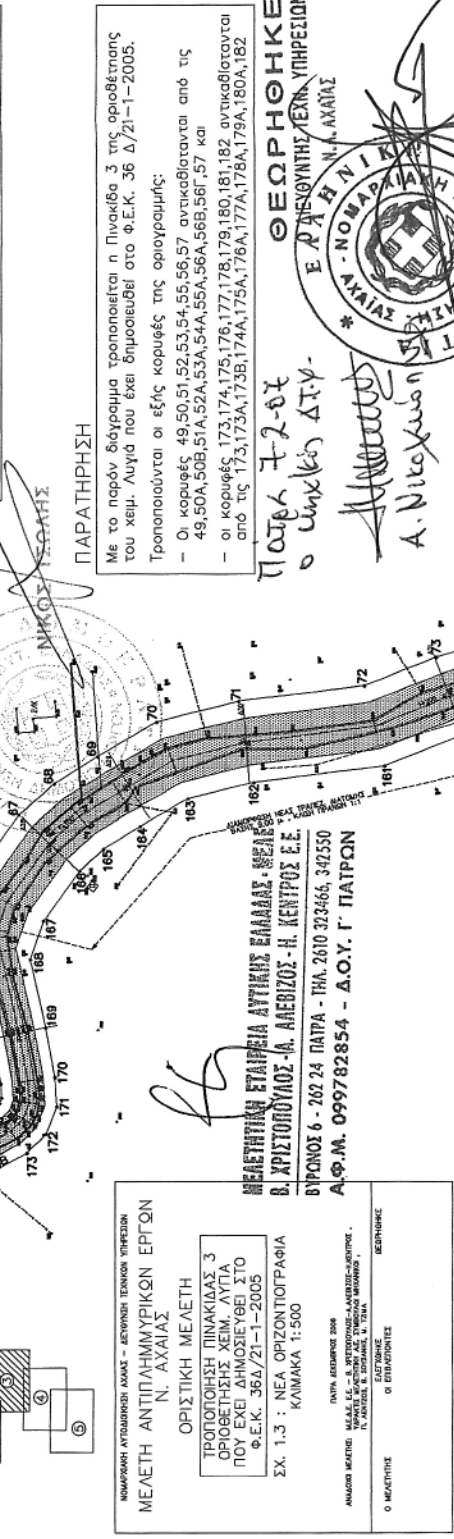

Με εντολή Γενικού Γραμματέα Περιφέρειας
Ο Γενικός Διευθυντής
ΝΙΚΟΣ ΤΣΩΛΗΣ

ΕΘΝΙΚΟ ΤΥΠΟΓΡΑΦΕΙΟ
Για τεχνικούς λόγους στο σχεδιάγραμμα έγινε σμίκρυνση κατά ποσοστό 70 %

ΠΙΝΑΚΙΔΑ 3



ΠΙΝΑΚΙΔΑ 3



ΜΕΛΕΤΗ ΑΝΤΙΠΛΗΜΥΡΙΚΩΝ ΕΡΓΩΝ
Ν. ΑΧΑΪΑΣ

ΟΡΙΣΤΙΚΗ ΜΕΛΕΤΗ

ΤΡΟΠΟΠΟΙΗΣΗ ΠΙΝΑΚΙΔΑΣ 3
ΟΡΘΟΓΩΝΙΑΣ ΧΕΙΜΑΡΙΣΤΑ
ΠΟΥ ΕΧΕΙ ΔΗΜΟΣΙΕΥΣΕΙ ΣΤΟ
Φ.Ε.Κ. 36Δ/21-1-2005

ΣΧ. 1.3 : ΝΕΑ ΟΡΙΖΟΝΤΙΟΓΡΑΦΙΑ
ΚΛΜΑΚΑ 1:500

ΔΑΤΑ ΑΠΟΜΟΝΩΣ 2008
ΑΝΑΜΟΝΟ ΜΕΛΕΤΗ - Δ. ΚΑΡΑΓΙΩΡΓΑΝΟΣ-ΑΝΤΩΝΗΣ
ΚΑΡΑΓΙΩΡΓΑΝΟΣ-ΑΝΤΩΝΗΣ
ΕΛΕΓΧΟΣ: Ν. Α. ΑΧΑΪΑΣ

Ο ΜΕΛΕΤΗΤΗΣ
Ο ΕΠΙΒΛΕΠΩΝ

ΜΕΛΕΤΗΤΙΚΗ ΕΤΑΙΡΕΙΑ ΑΤΤΙΚΗΣ ΕΜΜΑΔΕΣ ΣΑΡΑΝΤΗΣ
Β. ΧΡΗΣΤΟΠΟΥΛΟΣ-Α. ΑΕΒΙΖΙΟΣ-Η. ΚΕΝΤΡΟΣ Ε.Ε.
ΒΥΡΟΝΟΣ 6 - 769 24 ΠΑΤΡΑ - ΤΗΛ. 2610 323466, 347530
Α.Φ.Μ. 099782854 - Δ.Ο.Υ. Γ. ΠΑΤΡΩΝ

Με το παρόν διάγραμμα τροποποιείται η Πινακίδα 3 της οριοθέτησης του Χειμ. Λυγιά που έχει δημοσιευθεί στο Φ.Ε.Κ. 36 Δ/21-1-2005. Τροποποιούνται οι εξής κορυφές της οριογράμμης:

- Οι κορυφές 49,50,51,52,53,54,55,56,57 αντικαθίστανται από τις 49,50A,50B,51A,52A,53A,54A,55A,56A,56B,56Γ,57 και
- οι κορυφές 173,174,175,176,177,178,179,180,181,182 αντικαθίστανται από τις 173A,174A,175A,176A,177A,178A,179A,180A,182

ΠΑΡΑΤΗΡΗΣΗ

Πατρα 7-2-07
Ο υπεύθυνος Δ.Τ.Υ.
Α. Νικολαΐδης

ΘΕΩΡΗΘΗΚΕ
ΕΡΕΥΝΟΥΝΤΗΣ ΤΕΧΝ. ΥΠΗΡΕΣΙΩΝ
Ν. Α. ΑΧΑΪΑΣ

ΕΛΛΗΝΙΚΗ ΔΗΜΟΚΡΑΤΙΑ
ΥΠΟΥΡΓΕΙΟ ΠΑΡΑΧΕΙΡΑΣΗΣ
ΕΡΓΩΝ ΚΑΙ ΚΑΤΑΣΤΡΟΦΩΝ
ΔΙΕΥΘΥΝΣΗ ΤΕΧΝΙΚΗΣ ΥΠΗΡΕΣΙΑΣ
Ν. ΑΧΑΪΑΣ

Αριθμ. 2641

(3)

Έγκριση καθορισμού οριοθέτησης ρέματος στο Δ.Δ. Καινούργιου στην ιδιοκτησία Παλιούρα Νεκταρίου Ο.Τ. 37 Δήμου Θεσσιέων Νομού Αιτ/νίας.

Ο ΓΕΝΙΚΟΣ ΓΡΑΜΜΑΤΕΑΣ
ΠΕΡΙΦΕΡΕΙΑΣ ΔΥΤΙΚΗΣ ΕΛΛΑΔΑΣ

Έχοντας υπόψη:

1. Το ν. 3200/1955 περί διοικητικής αποκέντρωσης, όπως τροποποιήθηκε και συμπληρώθηκε μεταγενέστερα.

2. Τις διατάξεις του π.δ. 39/1983 περί μεταβιβάσεως αρμοδιοτήτων του Υπουργού Δημ. Έργων στις Περιφερειακές Υπηρεσίες.

3. Τις διατάξεις του άρθρου 66 του ν. 1622/1986 «περί Τοπικής Αυτοδιοίκησης, Περιφερειακής Ανάπτυξης και δημοκρατικού προγραμματισμού» όπως αντικαταστάθηκε με τις διατάξεις της παρ.5 του άρθρου 33 του ν. 1832/1989.

4. Τις διατάξεις του ν. 2503/1997 «Διοίκηση, οργάνωση, στελέχωση της Περιφέρειας, ρύθμιση θεμάτων για την Τοπική Αυτοδιοίκηση και άλλες διατάξεις».

5. Την υπ' αριθμ. 33/1998 εγκύκλιο του Υ.Π.Ε.Χ.Ω.Δ.Ε. «Αστυνόμευση ρεμάτων και συντήρηση αντιπλ/κών έργων».

6. Το ν. 3010/2002 «Εναρμόνιση του ν. 1650/1986 με τις οδηγίες 97/1911 Ε.Ε. και 96/1961 Ε.Ε. διαδικασία οριοθέτησης και ρυθμίσεις θεμάτων για τα υδατορέματα και άλλες διατάξεις».

7. Την υπ' αριθμ. 9622/2.9.2002 απόφαση του Γενικού Γραμματέα Περιφέρειας Δυτικής Ελλάδας «περί αναθέσεως μέρους των αρμοδιοτήτων Γεν. Γραμματέα στο Διευθυντή Δημοσίων Έργων».

8. Την υπ' αριθμ. 11278/2005 (ΦΕΚ 1434/18.10.2005, τ.Β') Απόφαση του Γενικού Γραμματέα Περιφέρειας Δυτικής Ελλάδας «περί αναθέσεως μέρους των αρμοδιοτήτων Γεν. Γραμματέα στον Γενικό Διευθυντή ΠΔΕ».

9. Το από 22.2.2007 απόσπασμα από το πρακτικό αρ. 2/2007 της συνεδρίασης του Δημοτικού Συμβουλίου του Δήμου Θεσσιέων Ν. Αιτ/νίας (αρ. απόφασης 52/2007).

10. Το υπ' αριθμ. πρωτ. 2211/16.3.2007 έγγραφο της Δ.Τ.Υ.Ν. Αιτ/νίας με το οποίο μας διαβίβασε την Τεχνική Έκθεση Υδρολογικής - Υδραυλικής και Περιβαλλοντικής Μελέτης που συντάχθηκε από τον Σταύρο Κιτσάκη Αγρονόμο Τοπ. Μηχανικό και το από Ιανουαρίου 2007 Τοπογραφικό Διάγραμμα, στο οποίο σημειώνονται με μπλε γραμμή (γραμμή οριοθέτησης) που καθορίζεται από τους αριθμούς:

Ρ1, Ρ2, ... Ρ21 και Ρ22 και κόκκινη γραμμή (γραμμή πλημύρας) οι οριογραμμές καθορισμού της οριοθέτησης ρέματος στο Δ.Δ. Καινούργιου στην ιδιοκτησία Παλιούρα Νεκταρίου Ο.Τ. 37 Δήμου Θεσσιέων Νομού Αιτ/νίας όπως τα παραπάνω ελέγχθηκαν και θεωρήθηκαν από την υπόψη Υπηρεσία (ΔΤΥΝ. Αιτ/νίας), αποφασίζουμε:

Εγκρίνουμε τον καθορισμό των οριογραμμών ρέματος στο Δ.Δ. Καινούργιου στην ιδιοκτησία Παλιούρα Νεκταρίου Ο.Τ. 37 Δήμου Θεσσιέων Νομού Αιτ/νίας που φαίνονται στο Τοπογραφικό διάγραμμα με μπλε και κόκκινη γραμμή και σημειώνονται με τους αριθμούς που αναγράφονται στην παραπάνω παράγραφο 10, όπως αυτές καθορίστηκαν από την Υδρολογική - Υδραυλική μελέτη που συντάχθηκε από τον Σταύρο Κιτσάκη Αγρονόμο Τοπ. Μηχανικό ελέγχθηκαν και θεωρήθηκαν από την Δ.Τ.Υ. Νομού Αιτ/νίας.

Η απόφαση αυτή να δημοσιευθεί στην Εφημερίδα της Κυβερνήσεως.

Πάτρα, 2 Απριλίου 2007

Με εντολή Γενικού Γραμματέα Περιφέρειας
Ο Γενικός Διευθυντής
ΝΙΚΟΣ ΤΣΩΛΗΣ

Αριθμ. 676

(4)

Οριοθέτηση τμήματος υδατορέματος στη θέση Αϊ Γιάννης του Δ.Δ. Σουλάρων του Δήμου Παλικής.

Ο ΓΕΝΙΚΟΣ ΓΡΑΜΜΑΤΕΑΣ
ΠΕΡΙΦΕΡΕΙΑΣ ΙΟΝΙΩΝ ΝΗΣΙΩΝ

Έχοντας υπόψη:

1. Το ν. 51/1987 (ΦΕΚ 26 Α/6.3.1987) για τον «καθορισμό των περιφερειών της χώρας κλπ».

2. Το ν. 3200/1955, άρθρο 8, περί «διοικητικής αποκεντρώσεως», όπως τροποποιήθηκε και ισχύει.

3. Το ν. 2503/1997 (ΦΕΚ 107 Α/30.5.1997) περί «Διοίκησης, Οργάνωσης, στελέχωσης της Περιφέρειας, ρύθμιση θεμάτων για την Τοπική Αυτοδιοίκηση και άλλων διατάξεων».

4. Το ν. 2690/1999 (ΦΕΚ 45 Α/9.3.1999) περί «Κύρωσης του κώδικα διοικητικής διαδικασίας και άλλων διατάξεων».

5. Τις διατάξεις του ν. 1650/1986 «Για την προστασία του περιβάλλοντος».

6. Την παράγραφο 3β του άρθρου 5 του ν. 3010/2002 «Εναρμόνιση του ν. 1650/1986 με τις Οδηγίες 97/11 Ε.Ε. και 96/61 Ε.Ε., διαδικασία οριοθέτησης και ρυθμίσεις θεμάτων για τα υδατορέματα και άλλες διατάξεις».

7. Την μελέτη οριοθέτησης τμήματος 150 μ. περίπου υδατορέματος στη θέση Αϊ Γιάννης του Δ.Δ. Σουλάρων του Δήμου Παλικής, όπως αυτή θεωρήθηκε στις 17.11.2006 από την Δ/ση Τεχνικών Υπηρεσιών της Νομαρχιακής Αυτοδιοίκησης Κεφαλληνίας και Ιθάκης.

8. Την υπ' αριθμ. 341/4.12.2006 Απόφαση του Δημοτικού Συμβουλίου Παλικής με την οποία εκφράζεται η σύμφωνη γνώμη επί του προτεινόμενου καθορισμού των οριογραμμών.

9. Το γεγονός ότι με την απόφαση αυτή δεν προκαλείται δαπάνη σε βάρος του προϋπολογισμού του Δημοσίου και του Νομού Κεφαλληνίας, αποφασίζουμε:

Εγκρίνουμε την διευθέτηση τμήματος υδατορέματος στη θέση Αϊ Γιάννης του Δ.Δ. Σουλάρων του Δήμου Παλικής, σύμφωνα με τα θεωρημένα τεύχη από τη Διεύθυνση Τεχνικών Υπηρεσιών της Νομαρχιακής Αυτοδιοίκησης Κεφαλληνίας και Ιθάκης.

Κέρκυρα, 26 Μαρτίου 2007

Ο Γενικός Γραμματέας Περιφέρειας
ΣΩΤΗΡΙΟΣ Θ. ΒΟΣΔΟΥ

