



ΕΦΗΜΕΡΙΣ ΤΗΣ ΚΥΒΕΡΝΗΣΕΩΣ

ΤΗΣ ΕΛΛΗΝΙΚΗΣ ΔΗΜΟΚΡΑΤΙΑΣ

ΤΕΥΧΟΣ ΤΕΤΑΡΤΟ

Αρ. Φύλλου 180

7 Μαΐου 2007

ΠΕΡΙΕΧΟΜΕΝΑ

ΑΠΟΦΑΣΕΙΣ

Έγκριση καθορισμού οριοθέτησης τμήματος χειμάρρου «Χαράδρου» στην περιοχή των Δήμων Ρίου και Πατρέων Ν. Αχαΐας και στη θέση Κατάντι Ν. Βελβιτσίου - έμπροσθεν παλιάς χωματερής Ρίου σε μήκος 703 μ.....	1
Καθορισμός ορίων αιγιαλού και παραλίας στη θέση «Ημερολιά» Δ. Κασσωπαίων Ν. Κέρκυρας.....	2

ΑΠΟΦΑΣΕΙΣ

Αριθμ. 3225 (1)
Έγκριση καθορισμού οριοθέτησης τμήματος χειμάρρου «Χαράδρου» στην περιοχή των Δήμων Ρίου και Πατρέων Ν. Αχαΐας και στη θέση Κατάντι Ν. Βελβιτσίου - έμπροσθεν παλιάς χωματερής Ρίου σε μήκος 703 μ.

Ο ΓΕΝΙΚΟΣ ΓΡΑΜΜΑΤΕΑΣ ΠΕΡΙΦΕΡΕΙΑΣ ΔΥΤΙΚΗΣ ΕΛΛΑΔΑΣ

Έχοντας υπόψη:

1. Το ν. 3200/1955 περί διοικητικής αποκέντρωσης, όπως τροποποιήθηκε και συμπληρώθηκε μεταγενέστερα.
2. Τις διατάξεις του π.δ. 39/1983 περί μεταβίβασης αρμοδιοτήτων του Υπουργού Δημ. Έργων στις Περιφερειακές Υπηρεσίες.
3. Τις διατάξεις του άρθρου 66 του ν. 1622/1986 «περί Τοπικής Αυτοδιοίκησης, Περιφερειακής Ανάπτυξης και δημοκρατικού προγραμματισμού», όπως αντικαταστάθηκε με τις διατάξεις της παρ. 5 του άρθρου 33 του ν. 1832/1989.
4. Τις διατάξεις του ν. 2503/1997 «Διοίκηση, οργάνωση, στελέχωση της Περιφέρειας ρύθμιση θεμάτων για την Τοπική Αυτοδιοίκηση και άλλες διατάξεις».
5. Την 33/1998 εγκύκλιο του ΥΠΕΧΩΔΕ «Αστυνόμευση ρεμάτων και συντήρηση αντιπλ/κών έργων».
6. Το άρθρο 5 του ν. 3010/2002 «Εναρμόνιση του ν. 1650/1986 με τις οδηγίες 97/11 Ε.Ε. και 96/61 Ε.Ε. διαδικασία οριοθέτησης και ρυθμίσεις θεμάτων για τα υδατορέματα και άλλες διατάξεις».
7. Την υπ' αριθμ. 9622/2.9.2002 απόφαση του Γεν. Γραμματέα Περιφέρειας Δυτικής Ελλάδας «περί αναθέσεως

μέρους των αρμοδιοτήτων Γεν. Γραμματέα στο Διευθυντή Δημοσίων Έργων».

8. Την υπ' αριθμ. 11278/2005 (Φ.Ε.Κ. 1434/18.10.2005, τ. Β') απόφαση του Γεν. Γραμματέα Περιφέρειας Δυτικής Ελλάδας «περί αναθέσεως μέρους των αρμοδιοτήτων Γεν. Γραμματέα στον Γενικό Διευθυντή ΠΔΕ».

9. Το από 21.12.2006 απόσπασμα από το πρακτικό αρ. 32/2006 της συνεδρίασης του Δημοτικού Συμβουλίου του Δήμου Πατρέων Ν. Αχαΐας (αρ. απόφασης 1015/2006) και το από 17.4.2006 απόσπασμα από το Πρακτικό αρ. 5/2006 της συνεδρίασης του Δημοτικού Συμβουλίου του Δήμου Ρίου Ν. Αχαΐας (αρ. απόφασης 119/2006).

10. Το υπ' αριθμ. Η. 1640-1898/27.3.2007 έγγραφο της Δ.Τ.Υ. Ν. Αχαΐας με το οποίο μας διαβίβασε την από Φεβρουαρίου 2007 Τεχνική Έκθεση Υδρολογικής - Υδραυλικής Μελέτης και Περιβαλλοντικών στοιχείων που συντάχθηκαν από την ΜΕΔΕ Β. Χριστόπουλος - Α. Αλεβίζος - Η. Κέντρος Ε.Ε. κ.λ.π. και το από Φεβρουαρίου 2007 Τοπογραφικό διάγραμμα, στο οποίο σημειώνονται με μπλε γραμμή (γραμμή οριοθέτησης) που καθορίζεται από τους αριθμούς: 1, 2, 3,.....29, 30 και 31 και κόκκινη γραμμή (γραμμή πλημμύρας) οι οριογραμμές καθορισμού της οριοθέτησης τμήματος χειμάρρου «Χαράδρου» στην περιοχή των Δήμων Ρίου και Πατρέων Ν. Αχαΐας και στη θέση Κατάντι Βελβιτσίου - έμπροσθεν παλιάς χωματερής Ρίου σε μήκος 703 μ., όπως τα παραπάνω ελέγχθηκαν και θεωρήθηκαν από την υπόψη Υπηρεσία (ΔΤΥΝ. Αχαΐας), αποφασίζουμε:

Εγκρίνουμε τον καθορισμό των οριογραμμών του τμήματος χειμάρρου «Χαράδρου» στην περιοχή των Δήμων Ρίου και Πατρέων Ν. Αχαΐας και στη θέση Κατάντι Βελβιτσίου - έμπροσθεν παλιάς χωματερής Ρίου σε μήκος 703 μ., που φαίνονται στο Τοπογραφικό διάγραμμα με μπλε και κόκκινη γραμμή και σημειώνονται με τους αριθμούς που αναγράφονται στην παραπάνω παράγραφο 10, όπως αυτές καθορίστηκαν από την Υδρολογική - Υδραυλική μελέτη που συντάχθηκε από την ΜΕΔΕ Β. Χριστόπουλος - Α. Αλεβίζος - Η. Κέντρος Ε.Ε. κ.λ.π., ελέγχθηκαν και θεωρήθηκαν από την Δ.Τ.Υ. Νομού Αχαΐας.

Η απόφαση αυτή να δημοσιευθεί στην Εφημερίδα της Κυβερνήσεως.

Πάτρα, 17 Απριλίου 2007

Με εντολή Γενικού Γραμματέα Περιφέρειας
Ο Γενικός Διευθυντής
ΝΙΚΟΣ ΤΣΩΛΗΣ

ΚΟΡΥΦΕΣ ΟΡΙΘΜΗΤΗΣΗΣ
(ΣΥΜΦΩΝΑ ΜΕ ΤΟ ΚΡΑΤΙΚΟ ΤΡΙΓΩΝΟΜΕΤΡΙΚΟ ΔΙΚΤΥΟ ΕΞ ΕΥΣΤΗΜΑ ΕΓΣ 87)

ΣΗΜΕΙΑ	X	Y	ΣΗΜΕΙΑ	X	Y
1	307572.53	4237588.80	16	307902.93	4237197.85
2	307623.04	4237530.36	17	307922.10	4237177.74
3	307647.06	4237461.99	18	307942.52	4237149.17
4	307688.25	4237463.61	19	307952.11	4237126.35
5	307701.31	4237431.58	20	308019.27	4237114.30
6	307721.31	4237404.65	21	307962.62	4236974.54
7	307729.52	4237391.90	22	307855.65	4237014.59
8	307732.70	4237385.24	23	307855.45	4237026.04
9	307758.54	4237364.85	24	307753.91	4237061.75
10	307760.76	4237364.85	25	307753.91	4237061.75
11	307770.18	4237333.72	26	307642.22	4237130.82
12	307794.23	4237269.40	27	307640.54	4237260.72
13	307830.25	4237272.44	28	307595.32	4237293.61
14	307853.35	4237250.68	29	307547.47	4237408.71
15	307878.29	4237221.05	30	307465.42	4237408.71
			31	307430.23	4237480.32

Πλάτη 13-3-07.
Ο δικός ΑΤ4
Α. Νικολαΐδης



ΧΡ. ΣΠΥΡΟΠΟΥΛΟΣ

ΕΘΝΙΚΟ ΤΥΠΟΓΡΑΦΕΙΟ
Για τεχνικούς λόγους στο σχέδιο γράφημα έγινε σμίκρυνση κατά ποσοστό 18%

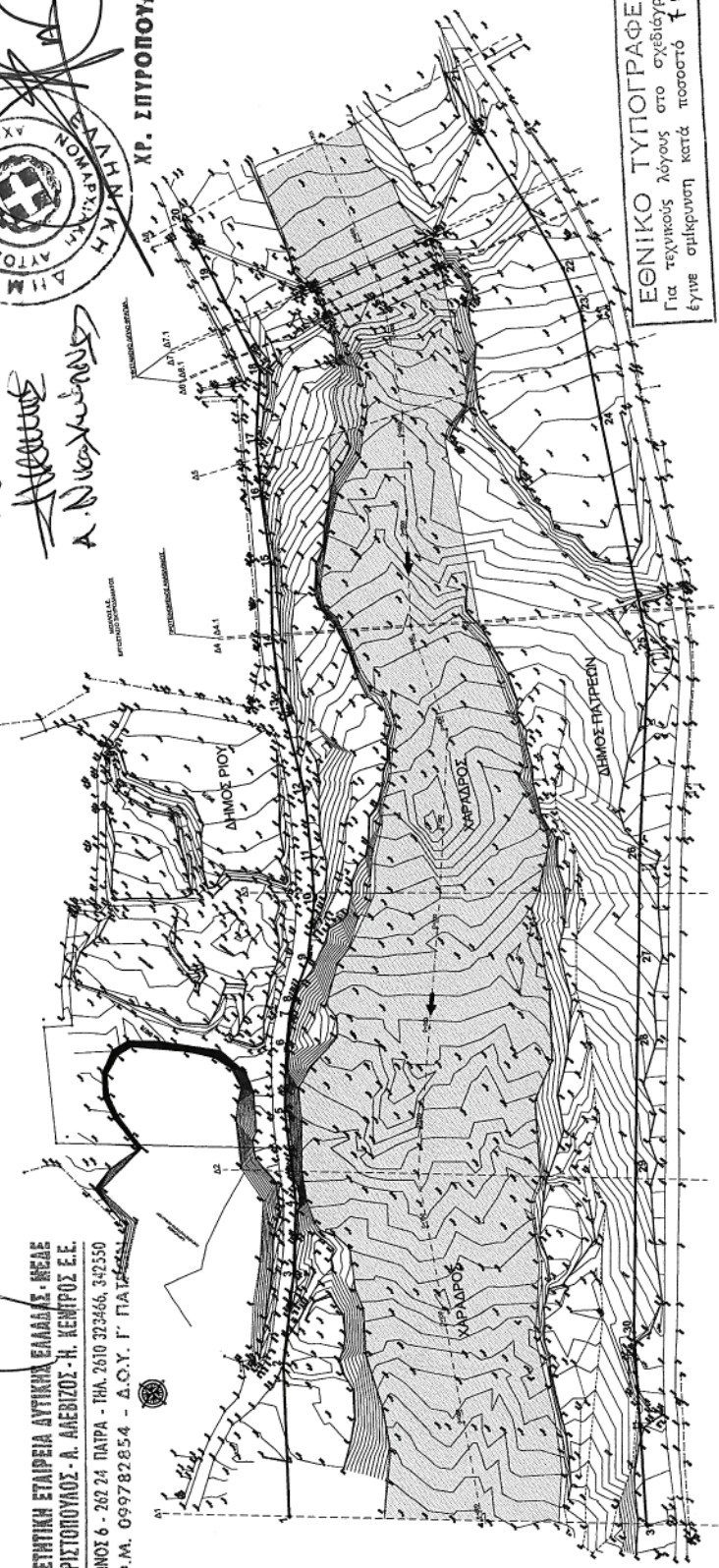
Υ Π Ο Μ Η Ν Ι Α

Είδος υλικού	Ποσότητα	Μονάδα
Καύσιμα
...

Από το Υπομνημα προκύπτει ότι ο υπολογισμός των εργασιών έγινε με βάση τις τιμές που αναφέρονται στο παραπάνω πίνακα και ότι οι τιμές αυτές είναι ενδεικτικές και ενδέχεται να διαφέρουν από τις πραγματικές λόγω των αλλαγών που μπορεί να γίνουν κατά την εκτέλεση των εργασιών.

ΔΗΜΟΣ ΡΙΟΥ - Δ.Τ.Υ. Ν. Α. ΑΚΛΙΑΣ
ΤΜΗΜΑΤΙΚΗ ΟΡΙΘΜΗΤΗΣΗ
ΧΕΙΜΑΡΡΟΥ ΧΑΡΑΔΡΟΥΣ ΤΙΝ ΤΗΣ ΟΡΕΙΗΣ... 3225
ΘΕΣΗ : ΚΑΤΑΝΗ ΒΕΛΒΙΤΣΙΟΥ... 17-4-07
ΧΟΡΟΣ ΠΑΛΙΑΣ ΧΩΜΑΤΕΡΗΣ...
ΣΕ ΜΗΚΟΣ 703...
Ο ΓΕΝΙΚΟΣ ΔΙΕΥΘΥΝΤΗΣ
ΣΧΕΔΙΟ 1: ΟΡΙΖΟΝΤΙΟΓΡΑΦΙΑ
ΚΙΜΛΙΑΚΑ 1:1000
ΠΑΡΑ. ΕΠΙΣΤΡΟΦΗΣ 2007
ΠΑΡΑ. ΕΠΙΣΤΡΟΦΗΣ 2007
ΑΝΑΘΩ ΜΕΛΕΤΗΣ ΠΑΝΕΠΙΣΤΗΜΙΟΝ ΠΑΤΡΑΣ-ΑΡΧΙΤΕΚΤΟΝΙΚΟΝ-ΠΟΛΙΤΙΚΟΝ
Ο ΜΕΛΕΤΗΤΗΣ
ΕΚΔΟΣΗ

ΜΕΛΕΤΗΤΙΚΗ ΕΤΑΙΡΕΙΑ ΔΥΤΙΚΗΣ ΕΛΛΑΔΑΣ - ΜΕΛΕΣ
Β. ΧΡΥΣΤΟΠΟΥΛΟΣ - Α. ΑΛΕΒΙΖΟΣ - Η. ΚΕΝΤΡΟΣ Ε.Ε.
ΒΥΡΩΝΙΟΣ 6 - 262 24 ΠΑΤΡΑ - ΤΗΛ. 2610 323466, 342350
Α.Φ.Μ. 099782854 - Δ.Ο.Υ. Γ' ΠΑΤΡΑΣ



Αριθ. 5318

(2)

Καθορισμός ορίων αιγιαλού και παραλίας στη θέση «Ημερολιά» Δ. Κασσωπαίων Ν. Κέρκυρας.

Ο ΓΕΝΙΚΟΣ ΓΡΑΜΜΑΤΕΑΣ
ΠΕΡΙΦΕΡΕΙΑΣ ΙΟΝΙΩΝ ΝΗΣΩΝ

Έχοντας υπόψη:

1. Τις διατάξεις του ν. 2971/2001 (ΦΕΚ 285/τ.Α΄/19.12.2001) «Περί αιγιαλού, παραλίας και άλλες διατάξεις».

2. Τις διατάξεις του ν. 3200/1955 «Περί διοικητικής αποκέντρωσης» όπως αυτές τροποποιήθηκαν και ισχύουν σήμερα με τα ν.δ. 532/1970, β.δ. 704/1970, β.δ. 192/1972, π.δ. 71/1984, π.δ. 347/1986, ν. 2026/1992 και π.δ. 97/1993.

3. Τις διατάξεις του β.δ. 439/1970 «περί συμπληρώσεως των διατάξεων περί αιγιαλού».

4. Τις διατάξεις του άρθρου 19 παρ. 5 ν. 2344/1995, του άρθρου 52 παρ. 6 του ν. 2218/1994, του άρθρου 4 παρ. 7 ν. 2240/1994 δυνάμει των οποίων αρμοδιότητες του Υπουργείου Οικονομικών που είχαν μεταβιβαστεί στους Νομάρχες ανήκουν στον Περ/κο Δ/ντη σε συνδυασμό με αυτές του άρθρου 14 παρ. 2 του ν. 2399/1996 με τις οποίες περιήλθαν στο Γενικό Γραμματέα της Περιφέρειας.

5. Τις διατάξεις των παρ. 2 και 6 του άρθρου 1 ν.2503/1997 «Διοίκηση, οργάνωση, στελέχωση της Περιφέρειας, ρύθμιση θεμάτων για την Τοπική Αυτοδιοίκηση και άλλες διατάξεις» (ΦΕΚ 107 τ. Α΄), σύμφωνα με τις οποίες οι Περιφερειακές Υπηρεσίες του Υπουργείου Οικονομικών που συγκροτούσαν την Περιφερειακή Διοίκηση του Νομού ή της Νομαρχίας δεν υπήχθησαν στην ενιαία οργανική μονάδα της Περιφέρειας, ούτε καταργήθηκαν, αλλά αποτελούν από 1.9.1997 Υπηρεσίες του Υπουργείου Οικονομικών.

6. Το υπ' αριθμ 28979/31.7.1997 έγγραφο της Δ/σης Διοίκησης του Υπουργείου Εσωτερικών, Δημ. Διοίκησης και Αποκέντρωσης σύμφωνα με το οποίο οι αρμοδιότητες του Γεν. Γραμματέα της Περιφέρειας σε θέματα Υπηρεσιών του Υπουργείου Οικονομικών μεταφέρονται από 1.9.1997 στον Υπουργό Οικονομικών.

7. Την υπ' αριθμ 37930/ΔΙΟΕ 1264/14.10.2005 (ΦΕΚ 1432/Β΄/2005) καθώς και την τροποποιητική υπ' αριθμ. 5733/ΔΙΟΕ 179/9.2.2006 (ΦΕΚ 204/τ.Β΄) κοινή απόφαση του Πρωθυπουργού και του Υπουργού Οικονομίας και Οικονομικών περί καθορισμού αρμοδιοτήτων των Υφυπουργών Οικονομίας και Οικονομικών.

8. Τις διατάξεις της παρ. 21 του άρθρου 46 ν. 3220/2004 (ΦΕΚ 15/τ. Α΄/28.1.2004) «Μεταβίβαση αρμοδιοτήτων του Υπουργού Οικονομίας και Οικονομικών στο Γεν. Γραμματέα της Περιφέρειας».

9. Το υπ' αριθμ. 1030067/296/Α0006/7.4.2004 έγγραφο της Δ/σης Οργάνωσης της Γενικής Δ/σης Διοικητικής Υποστήριξης του Υπουργείου Οικονομίας και Οικονομικών «Διευκρινήσεις για τις αρμοδιότητες των Υφυπουργών Οικονομίας και Οικονομικών που περιέχονται από 10.4.2004 στους Γεν. Γραμματέες Περιφερειών».

10. Την από 17.8.2006 έκθεση της κατά το άρθρο 3 του π.δ. 2971/2001 αρμόδιας Επιτροπής Καθορισμού ορίων αιγιαλού και παραλίας για τον καθορισμό ορίων αιγιαλού και παραλίας στη θέση «Ημερολιά» Δ. Κασσωπαίων.

11. Το από Απρίλιο 2006 τοπογραφικό υψομετρικό διάγραμμα σε κλίμακα 1/500 που συντάχθηκε σε δυο (2) πινακίδες από το Σταμάτη Μάλλιο Πολιτικό Μηχανικό Τ.Ε., ελέγχθηκε για την ακρίβεια της αποτύπωσης και την τήρηση των προδιαγραφών στις 16/8/2006 από τη Μαρία Αρμενιάκου, Τοπογράφο Μηχανικό της Κτηματικής Υπηρεσίας και θεωρήθηκε από την ίδια την ίδια ημερομηνία, όπως ορίζουν οι διατάξεις του άρθρου 5 του π.δ. 2971/2001.

12. Το υπ' αριθμ. Φ 544.5/144/12.2.2007 έγγραφο του ΓΕΝ, αποφασίζουμε:

Επικυρώνουμε την από 17.8.2006 έκθεση της κατά το άρθρο 3 του π.δ. 2971/2001 αρμόδιας Επιτροπής καθορισμού ορίων αιγιαλού στη θέση «Ημερολιά» Δ. Κασσωπαίων Ν. Κέρκυρας καθώς επίσης και το από Απρίλιο 2006 τοπογραφικό υψομετρικό διάγραμμα σε κλίμακα 1/500, το οποίο έχει συνταχθεί από το Σταμάτη Μάλλιο, Πολιτικό Μηχανικό ΤΕ, σε δυο (2) πινακίδες, ελέγχθηκε για την ακρίβεια της αποτύπωσης στις 16.8.2006 από τη Μαρία Αρμενιάκου Τοπογράφο Μηχανικό της Κτηματικής Υπηρεσίας και θεωρήθηκε στις 16-8-2006 από τη Μαρία Αρμενιάκου Τοπογράφο Μηχανικό της Κτηματικής Υπηρεσίας, όπως ορίζουν οι διατάξεις του άρθρου 4 π.δ. 2971/2001.

Στο τοπογραφικό αυτό διάγραμμα καθορίστηκε από την αρμόδια Επιτροπή, όπως πιο πάνω αναφέρεται:

α. Η οριακή γραμμή του αιγιαλού με κόκκινη συνεχή πολυγωνική γραμμή, με κορυφές Κ1 (έχει καθοριστεί με την Γ.Γ. ΠΙΝ 5506/3.5.2006 ΦΕΚ 484/τ. Δ΄/31.5.2006), Α2, Α3.....Α23.13 (έχει καθοριστεί με την απόφαση Νομάρχη ΟΕ/6521/11.5.1982) της οποίας οι κορυφές εξασφαλίζονται από το Κρατικό Τριγωνομετρικό Δίκτυο Συντεταγμένων.

β. Η οριακή γραμμή της παραλίας με κίτρινη συνεχή πολυγωνική γραμμή, Π1 (έχει καθοριστεί με την απόφαση Γ.Γ. ΠΙΝ 5506/3.5.2006 ΦΕΚ 484/τ.Δ΄/31.5.2006).1΄. 2΄.23΄.38΄ (έχει καθοριστεί με την απόφαση Νομάρχη ΟΕ/6521/11.5.1982), της οποίας οι κορυφές εξασφαλίζονται από το Κρατικό Τριγωνομετρικό Δίκτυο Συντεταγμένων.

Η οριογραμμή της παραλίας βρίσκεται σε σταθερή απόσταση 10,00 μ. από τη γραμμή του αιγιαλού.

Δεν υφίσταται παλαιός αιγιαλός

Δεν υπάρχουν κτίσματα στη ζώνη της παραλίας αλλά υπάρχουν κατασκευές που δεν εξαιρούνται από την κατεδάφιση.

Η απόφαση αυτή, μαζί με την έκθεση της Επιτροπής και το τοπογραφικό διάγραμμα, να δημοσιευθούν στην Εφημερίδα της Κυβερνήσεως.

Κέρκυρα, 13 Απριλίου 2007

Ο Γενικός Γραμματέας Περιφέρειας
ΣΩΤΗΡΙΟΣ Θ. ΒΟΣΔΟΥ

ΕΚΘΕΣΗ ΕΠΙΤΡΟΠΗΣ ΚΑΘΟΡΙΣΜΟΥ
ΤΩΝ ΟΡΙΩΝ ΑΙΓΙΑΛΟΥ

Για τον καθορισμό των ορίων αιγιαλού και παραλίας στη θέση «Ημερολιά» Κασσιόπης του Δήμου Κασσωπαίων.

Στην Κέρκυρα σήμερα, την 17.8.2006 οι υπογεγραμμένοι:

1. Αθανασία Αργυρού, Προϊσταμένη Κτηματικής Υπηρεσίας του Δημοσίου Κέρκυρας,

2. Αρμενιάκου Μαρία, Μηχανικός Κτηματικής Υπηρεσίας,

3. Καλαμπαλίκης Ευάγγελος, Λιμενάρχης Κέρκυρας,

4. Αρβανιτάκης Μαρίνος, α.α Δ/ντης Πολεοδομίας Ν.Α. Κέρκυρας,

5. Χαλμούκης Ιωάννης, Δ/ντης Χωροταξίας Περιβάλλοντος Γ.Γ. Π.Ι.Ν.,

που αποτελούν την Επιτροπή Καθορισμού των ορίων αιγιαλού, σύμφωνα με το άρθρο 3 του ν.2971/19.12.2001 μετά την Κ.Υ./906/9.8.2006 πρόσκληση

Λαβόντες υπ όψη:

1. Την από 19.7.2006 αίτηση της Δημοτικής Επιχείρησης Ύδρευσης - Αποχέτευσης Δήμου Κασσωπαίων με την οποία ζητείται ο καθορισμός των ορίων αιγιαλού και παραλίας στη θέση «Ημερολιά» Κασσιόπης του Δήμου Κασσωπαίων.

2. Το από Απρίλιο 2006 τοπογραφικό διάγραμμα που συντάχθηκε από τον Σταμάτιο Μάλλιο Πολιτικό Μηχανικό Τ.Ε. σε δύο (2) πινακίδες σε κλίμακα 1:500, ελεγμένο για την ακρίβεια και την τήρηση των προδιαγραφών από την Τοπογράφο Μηχανικό Κτηματικής Υπηρεσίας, σύμφωνα με το άρθρο 5 παρ. 2 του ν. 2971/2001 την 16.8.2006 και θεωρημένο την ίδια ημερομηνία.

3. Το άρθρο 23 του ν. 1337/1983 και το π.δ. 12.3.1983 (ΦΕΚ 33 Α΄/14.3.1983) «περί προστασίας των ακτών».

4. Τις διατάξεις του ν. 2971/2001 όπως ψηφίστηκε καθώς επίσης τη σχετική Δικαστηριακή και Διοικητική Νομολογία.

5. Τα στοιχεία καθορισμού αιγιαλού και παραλίας, που προβλέπονται από το άρθρο 9 του ν. 2971/2001 και ειδικότερα:

α) Τη γεωμορφολογία του εδάφους για την οποία αναλυτικά αναφέρεται ότι:

1. Η μορφολογία του εδάφους συνίσταται από βραχώδη πρηνή με μεγάλες κλίσεις και ύψη, που φτάνουν τα 6,00 μ. καθώς και από τεχνητά έργα (κρηπιδώματα, προβλήτα).

2. Το φυσικό όριο βλάστησης συνίσταται από θαμνώδη και ποώδη φυσική βλάστηση.

3. Αύξηση του βάθους της θάλασσας προοδευτικά χωρίς υφάλους.

β) Το γεγονός ότι στην περιοχή δεν εντοπίστηκαν παράκτιοι φυσικοί πόροι.

γ) Τα πορίσματα από την εκτίμηση των μετεωρολογικών στοιχείων της περιοχής, ήτοι το γεγονός ότι η περιοχή προσβάλλεται από βόρειους και βορειοανατολικούς ανέμους έντασης έως 7 μποφόρ.

δ) Τη μορφολογία του πυθμένα που συνίσταται από βραχώδη σύσταση με μέτρια βάθη κοντά στην ακτή.

ε) Τον τομέα ανάπτυξης κυματισμού σε σχέση με το μέτωπο της ακτής.

στ) Την ύπαρξη τεχνικών έργων (κρηπιδωμάτων) που υφίστανται χωρίς άδεια.

ζ) Τη μη ύπαρξη εγκεκριμένων χωροταξικών κατευθύνσεων και χρήσεων γης που επηρεάζουν την παράκτια ζώνη.

η) Την μη ύπαρξη δημοσίου κτήματος στην περιοχή.

θ) Το γεγονός ότι δεν υφίσταται ακόμη κτηματολόγιο.

ι) Τη μη ύπαρξη ευπαθών οικοσυστημάτων και προστατευόμενης περιοχής, αποφασίζει:

1. Καθορίζει πάνω στο τοπογραφικό διάγραμμα:

α) Την οριογραμμή του αιγιαλού με κόκκινη συνεχή πολυγωνική γραμμή, Κ1 (έχει καθοριστεί με την αποφ. Γ.Γ.Π.Ι.Ν. 5506/3.5.2006 ΦΕΚ 484/Δ/31.5.2006), Α1, Α2, Α3, Α4, Α5, Α6, Α7, Α8, Α9, Α10, Α11, Α12, Α13, Α14, Α15, Α16, Α17, Α18, Α19, Α20, Α21, Α22, Α23, 13 (έχει καθοριστεί με την αποφ. Νομάρχη ΟΕ/6521/11.5.1982) της οποίας οι κορυφές εξασφαλίζονται από το κρατικό τριγωνομετρικό δίκτυο με τις ακόλουθες συντεταγμένες:

ΠΙΝΑΚΑΣ ΣΥΝΤΕΤΑΓΜΕΝΩΝ
ΚΟΡΥΦΩΝ ΓΡΑΜΜΗΣ ΑΙΓΙΑΛΟΥ

κορυφή	Χ	Ψ
K1	-5406,40	4625,60
A1	-5384,40	4618,83
A2	-5352,22	4624,45
A3	-5320,53	4611,77
A4	-5238,32	4565,93
A5	-5172,47	4531,09
A6	-5128,04	4542,35
A7	-5116,35	4565,31
A8	-5120,92	4599,53
A9	-5106,34	4609,86
A10	-5056,29	4613,14
A11	-5029,87	4594,33
A12	-5016,02	4557,99
A13	-5025,40	4536,87
A14	-5014,38	4523,65
A15	-5017,81	4501,37
A16	-5018,30	4471,01
A17	-5028,34	4444,32
A18	-5052,82	4416,17
A19	-5055,52	4399,27
A20	-5065,56	4386,30
A21	-5091,26	4312,60
A22	-5096,65	4277,34
A23	-5103,63	4239,39
13	-5097,65	4207,32

β) Την οριογραμμή της παραλίας με κίτρινη συνεχή πολυγωνική γραμμή Π1 (έχει καθοριστεί με την αποφ. Γ.Γ.Π.Ι.Ν. 5506/3.5.2006 ΦΕΚ. 484/Δ/31.5.2006) 1΄, 2΄, 3΄, 4΄, 5΄, 6΄, 7΄, 8΄, 9΄, 10΄, 11΄, 12΄, 13΄, 14΄, 15΄, 16΄, 17΄, 18΄, 19΄, 20΄, 21΄, 22΄, 23΄, 38΄ (έχει καθοριστεί με την αποφ. Νομάρχη ΟΕ/6521/11.5.1982) της οποίας οι κορυφές εξασφαλίζονται από το κρατικό τριγωνομετρικό δίκτυο με τις ακόλουθες συντεταγμένες:

ΠΙΝΑΚΑΣ ΣΥΝΤΕΤΑΓΜΕΝΩΝ
ΚΟΡΥΦΩΝ ΓΡΑΜΜΗΣ ΠΑΡΑΛΙΑΣ

κορυφή	Χ	Ψ
Π1	-5407,07	4610,61
1΄	-5384,05	4608,74
2΄	-5353,30	4614,11
3΄	-5324,84	4602,72
4΄	-5243,09	4557,14
5΄	-5173,72	4520,45
6΄	-5121,19	4533,77

7'	-5106,03	4563,55	22'	-5106,51	4279,00
8'	-5110,21	4594,86	23'	-5113,80	4239,38
9'	-5102,23	4600,52	38'	-5107,11	4203,50
10'	-5059,19	4602,93			
11'	-5038,13	4597,94			
12'	-5026,83	4558,29			
13'	-5037,07	4535,25			
14'	-5024,95	4520,71			
15'	-5027,80	4502,22			
16'	-5028,27	4472,91			
17'	-5037,07	4449,53			
18'	-5062,25	4420,57			
19'	-5064,99	4403,37			
20'	-5074,46	4391,13			
21'	-5101,01	4315,02			

Αποφαίνεται ότι δεν υφίσταται παλαιός αιγιαλός, ούτε κτίσματα στη ζώνη παραλίας

Κέρκυρα, 17 Αυγούστου 2006

Η Επιτροπή


ΑΘΑΝΑΣΙΑ ΑΡΓΥΡΟΥ

ΜΑΡΙΑ ΑΜΕΡΝΙΑΚΟΥ

ΕΥΑΓΓΕΛΟΣ ΚΑΛΑΜΠΑΛΙΚΗΣ

ΜΑΡΙΝΟΣ ΑΡΒΑΝΙΤΑΚΗΣ

ΙΩΑΝΝΗΣ ΧΑΛΜΟΥΚΗΣ



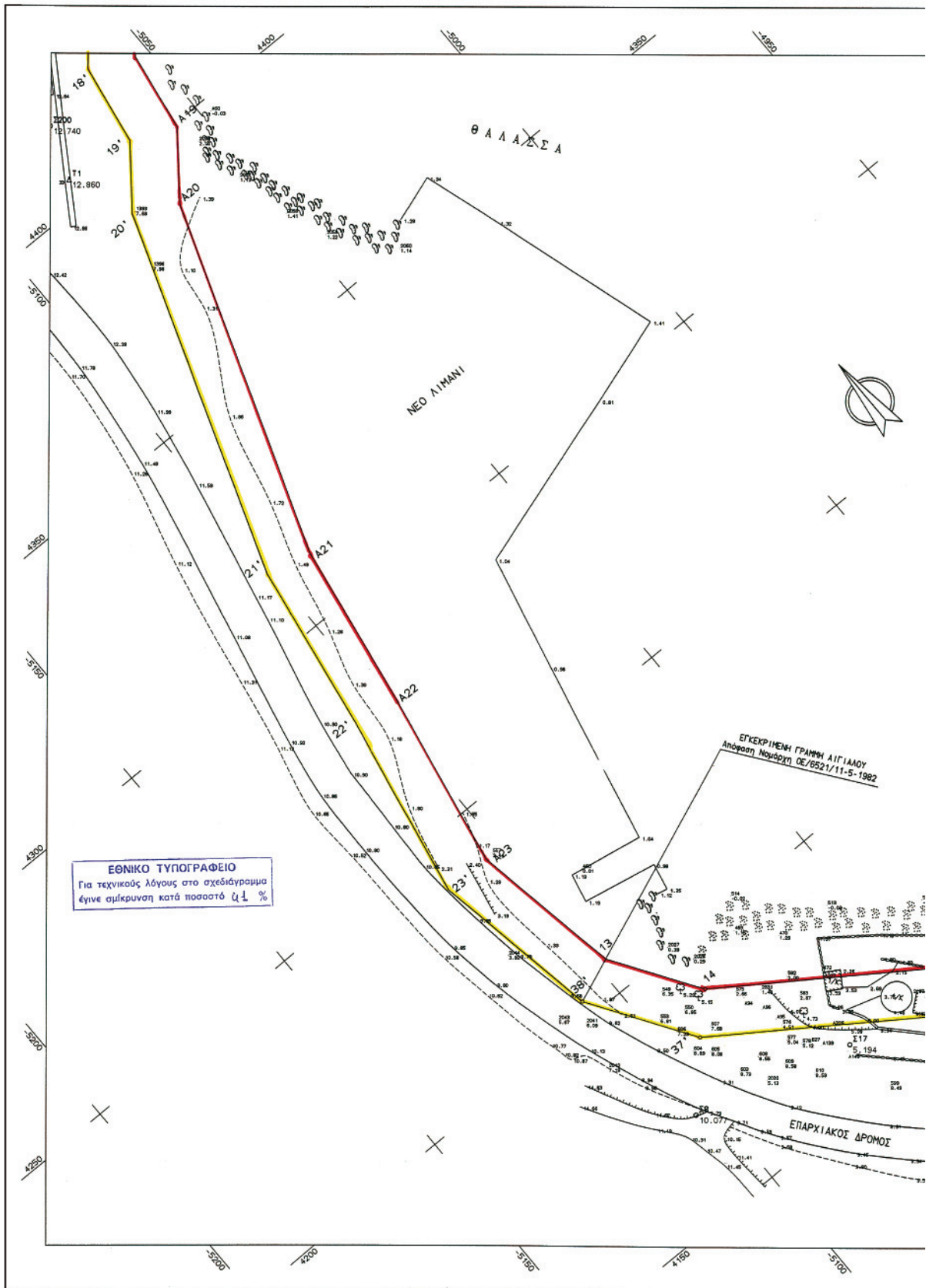


ΠΙΝΑΚΑΣ ΣΥΝΤΕΤΛΑΜΕΝΩΝ ΚΟΡΦΩΝ ΓΡΑΜΜΗΣ ΑΙΤΑΙΩΣ

Κορφή	X	Y
A0	4018,60	4099,96
A1	4018,83	4098,45
A2	4024,22	4094,45
A3	4028,52	4088,50
A4	4038,52	4085,90
A5	4047,99	4082,90
A6	4052,95	4082,95
A7	4058,51	4085,21
A8	4065,34	4089,96
A9	4070,29	4095,29
A10	4073,14	4098,14
A11	4075,40	4099,40
A12	4076,90	4100,90
A13	4077,41	4101,41
A14	4077,92	4101,92
A15	4078,43	4102,43
A16	4078,94	4102,94
A17	4079,45	4103,45
A18	4079,96	4103,96
A19	4080,47	4104,47
A20	4080,98	4104,98
A21	4081,49	4105,49
A22	4082,00	4106,00
A23	4082,51	4106,51
A24	4083,02	4107,02
A25	4083,53	4107,53
A26	4084,04	4108,04
A27	4084,55	4108,55
A28	4085,06	4109,06
A29	4085,57	4109,57
A30	4086,08	4110,08
A31	4086,59	4110,59
A32	4087,10	4111,10
A33	4087,61	4111,61
A34	4088,12	4112,12
A35	4088,63	4112,63
A36	4089,14	4113,14
A37	4089,65	4113,65
A38	4090,16	4114,16
A39	4090,67	4114,67
A40	4091,18	4115,18
A41	4091,69	4115,69
A42	4092,20	4116,20
A43	4092,71	4116,71
A44	4093,22	4117,22
A45	4093,73	4117,73
A46	4094,24	4118,24
A47	4094,75	4118,75
A48	4095,26	4119,26
A49	4095,77	4119,77
A50	4096,28	4120,28
A51	4096,79	4120,79
A52	4097,30	4121,30
A53	4097,81	4121,81
A54	4098,32	4122,32
A55	4098,83	4122,83
A56	4099,34	4123,34
A57	4099,85	4123,85
A58	4100,36	4124,36
A59	4100,87	4124,87
A60	4101,38	4125,38
A61	4101,89	4125,89
A62	4102,40	4126,40
A63	4102,91	4126,91
A64	4103,42	4127,42
A65	4103,93	4127,93
A66	4104,44	4128,44
A67	4104,95	4128,95
A68	4105,46	4129,46
A69	4105,97	4129,97
A70	4106,48	4130,48
A71	4106,99	4130,99
A72	4107,50	4131,50
A73	4108,01	4132,01
A74	4108,52	4132,52
A75	4109,03	4133,03
A76	4109,54	4133,54
A77	4110,05	4134,05
A78	4110,56	4134,56
A79	4111,07	4135,07
A80	4111,58	4135,58
A81	4112,09	4136,09
A82	4112,60	4136,60
A83	4113,11	4137,11
A84	4113,62	4137,62
A85	4114,13	4138,13
A86	4114,64	4138,64
A87	4115,15	4139,15
A88	4115,66	4139,66
A89	4116,17	4140,17
A90	4116,68	4140,68
A91	4117,19	4141,19
A92	4117,70	4141,70
A93	4118,21	4142,21
A94	4118,72	4142,72
A95	4119,23	4143,23
A96	4119,74	4143,74
A97	4120,25	4144,25
A98	4120,76	4144,76
A99	4121,27	4145,27
A100	4121,78	4145,78
A101	4122,29	4146,29
A102	4122,80	4146,80
A103	4123,31	4147,31
A104	4123,82	4147,82
A105	4124,33	4148,33
A106	4124,84	4148,84
A107	4125,35	4149,35
A108	4125,86	4149,86
A109	4126,37	4150,37
A110	4126,88	4150,88
A111	4127,39	4151,39
A112	4127,90	4151,90
A113	4128,41	4152,41
A114	4128,92	4152,92
A115	4129,43	4153,43
A116	4129,94	4153,94
A117	4130,45	4154,45
A118	4130,96	4154,96
A119	4131,47	4155,47
A120	4131,98	4155,98
A121	4132,49	4156,49
A122	4133,00	4157,00
A123	4133,51	4157,51
A124	4134,02	4158,02
A125	4134,53	4158,53
A126	4135,04	4159,04
A127	4135,55	4159,55
A128	4136,06	4160,06
A129	4136,57	4160,57
A130	4137,08	4161,08
A131	4137,59	4161,59
A132	4138,10	4162,10
A133	4138,61	4162,61
A134	4139,12	4163,12
A135	4139,63	4163,63
A136	4140,14	4164,14
A137	4140,65	4164,65
A138	4141,16	4165,16
A139	4141,67	4165,67
A140	4142,18	4166,18
A141	4142,69	4166,69
A142	4143,20	4167,20
A143	4143,71	4167,71
A144	4144,22	4168,22
A145	4144,73	4168,73
A146	4145,24	4169,24
A147	4145,75	4169,75
A148	4146,26	4170,26
A149	4146,77	4170,77
A150	4147,28	4171,28
A151	4147,79	4171,79
A152	4148,30	4172,30
A153	4148,81	4172,81
A154	4149,32	4173,32
A155	4149,83	4173,83
A156	4150,34	4174,34
A157	4150,85	4174,85
A158	4151,36	4175,36
A159	4151,87	4175,87
A160	4152,38	4176,38
A161	4152,89	4176,89
A162	4153,40	4177,40
A163	4153,91	4177,91
A164	4154,42	4178,42
A165	4154,93	4178,93
A166	4155,44	4179,44
A167	4155,95	4179,95
A168	4156,46	4180,46
A169	4156,97	4180,97
A170	4157,48	4181,48
A171	4157,99	4181,99
A172	4158,50	4182,50
A173	4159,01	4183,01
A174	4159,52	4183,52
A175	4160,03	4184,03
A176	4160,54	4184,54
A177	4161,05	4185,05
A178	4161,56	4185,56
A179	4162,07	4186,07
A180	4162,58	4186,58
A181	4163,09	4187,09
A182	4163,60	4187,60
A183	4164,11	4188,11
A184	4164,62	4188,62
A185	4165,13	4189,13
A186	4165,64	4189,64
A187	4166,15	4190,15
A188	4166,66	4190,66
A189	4167,17	4191,17
A190	4167,68	4191,68
A191	4168,19	4192,19
A192	4168,70	4192,70
A193	4169,21	4193,21
A194	4169,72	4193,72
A195	4170,23	4194,23
A196	4170,74	4194,74
A197	4171,25	4195,25
A198	4171,76	4195,76
A199	4172,27	4196,27
A200	4172,78	4196,78
A201	4173,29	4197,29
A202	4173,80	4197,80
A203	4174,31	4198,31
A204	4174,82	4198,82
A205	4175,33	4199,33
A206	4175,84	4199,84
A207	4176,35	4200,35
A208	4176,86	4200,86
A209	4177,37	4201,37
A210	4177,88	4201,88
A211	4178,39	4202,39
A212	4178,90	4202,90
A213	4179,41	4203,41
A214	4179,92	4203,92
A215	4180,43	4204,43
A216	4180,94	4204,94
A217	4181,45	4205,45
A218	4181,96	4205,96
A219	4182,47	4206,47
A220	4182,98	4206,98
A221	4183,49	4207,49
A222	4184,00	4208,00
A223	4184,51	4208,51
A224	4185,02	4209,02
A225	4185,53	4209,53
A226	4186,04	4210,04
A227	4186,55	4210,55
A228	4187,06	4211,06
A229	4187,57	4211,57
A230	4188,08	4212,08
A231	4188,59	4212,59
A232	4189,10	4213,10
A233	4189,61	4213,61
A234	4190,12	4214,12
A235	4190,63	4214,63
A236	4191,14	4215,14
A237	4191,65	4215,65
A238	4192,16	4216,16
A239	4192,67	4216,67
A240	4193,18	4217,18
A241	4193,69	4217,69
A242	4194,20	4218,20
A243	4194,71	4218,71
A244	4195,22	4219,22
A245	4195,73	4219,73
A246	4196,24	4220,24
A247	4196,75	4220,75
A248	4197,26	4221,26
A249	4197,77	4221,77
A250	4198,28	4222,28
A251	4198,79	4222,79
A252	4199,30	4223,30
A253	4199,81	4223,81
A254	4200,32	4224,32
A255	4200,83	4224,83
A256	4201,34	4225,34
A257	4201,85	4225,85
A258	4202,36	4226,36
A259	4202,87	4226,87
A260	4203,38	4227,38
A261	4203,89	4227,89
A262	4204,40	4228,40
A263	4204,91	4228,91
A264	4205,42	4229,42
A265	4205,93	4229,93
A266	4206,44	4230,44
A267	4206,95	4230,95
A268	4207,46	4231,46
A269	4207,97	4231,97
A270	4208,48	4232,48
A271	4208,99	4232,99
A272	4209,50	4233,50
A273	4209,50	4233,50

ΠΙΝΑΚΑΣ ΣΥΝΤΕΤΛΑΜΕΝΩΝ ΚΟΡΦΩΝ ΓΡΑΜΜΗΣ ΠΑΡΑΝΑΣ

Κορφή	X	Y
1	4082,77	4082,77
2	4082,77	4082,77
3	4082,77	4082,77
4	4082,77	4082,77
5	4082,77	4082,77
6	4082,77	4082,77
7	4082,77	4082,77
8	4082,77	4082,77
9	4082,77	4082,77
10	4082,77	4082,77
11	4082,77	4082,77
12	4082,77	4082,77
13	4082,77	4082,77
14	4082,77	4082,77
15	4082,77	4082,77
16	4082,77	4082,77
17	4082,77	4082,77
18	4082,77	4082,77
19	4082,77	4082,77
20	4082,77	4082,77
21	4082,77	4082,77
22	4082,77	4082,77
23	4082,77	4082,77
24	4082,77	4082,77
25	4082,77	4082,77
26	4082,77	4082,77
27	4082,77	4082,77
28	4082,77	4082,77
29	4082,77	4082,77
30	4082,77	4082,77
31	4082,77	4082,77
32	4082,77	4082,77
33	4082,77	4082,77
34	4082,77	4082,77
35	4082,77	4082,77
36	4082,77	4082,77
37	4082,77	4082,77
38	4082,77	4082,77
39	4082,77	4082,77
40	4082,77	4082,77
41	4082,77	4082,77
42	4082,77	4082,77
43	4082,77	4082,77
44	4082,77	4082,77
45	4082,77	4082,77
46	4082,77	4082,77
47	4082,77	4082,77
48	4082,77	4082,77
49	4082,77	4082,77
50	4082,77	4082,77
51	4082,77	4082,77
52	4082,77	4082,77



ΕΘΝΙΚΟ ΤΥΠΟΓΡΑΦΕΙΟ

ΕΦΗΜΕΡΙΣ ΤΗΣ ΚΥΒΕΡΝΗΣΕΩΣ

ΠΕΡΙΦΕΡΕΙΑΚΑ ΓΡΑΦΕΙΑ ΠΩΛΗΣΗΣ Φ.Ε.Κ.

ΘΕΣΣΑΛΟΝΙΚΗ - Βασ. Όλγας 227	23104 23956	ΛΑΡΙΣΑ - Διοικητήριο	2410 597449
ΠΕΙΡΑΙΑΣ - Ευριπίδου 63	210 4135228	ΚΕΡΚΥΡΑ - Σαμαρά 13	26610 89122
ΠΑΤΡΑ - Κορίνθου 327	2610 638109	ΗΡΑΚΛΕΙΟ - Πεδιάδος 2	2810 300781
ΙΩΑΝΝΙΝΑ - Διοικητήριο	26510 87215	ΜΥΤΙΛΗΝΗ - Πλ. Κωνσταντινουπόλεως 1	22510 46654
ΚΟΜΟΤΗΝΗ - Δημοκρατίας 1	25310 22858		

ΤΙΜΗ ΠΩΛΗΣΗΣ ΦΥΛΛΩΝ ΤΗΣ ΕΦΗΜΕΡΙΔΟΣ ΤΗΣ ΚΥΒΕΡΝΗΣΕΩΣ

Σε έντυπη μορφή

- Για τα Φ.Ε.Κ. από 1 μέχρι 16 σελίδες σε 1 €, προσαυξανόμενη κατά 0,20 € για κάθε επιπλέον οκτασέλιδο ή μέρος αυτού.
- Για τα φωτοαντίγραφα Φ.Ε.Κ. σε 0,15 € ανά σελίδα.

Σε μορφή DVD/CD

Τεύχος	Ετήσια έκδοση	Τριμηνιαία έκδοση	Μηνιαία έκδοση	Τεύχος	Ετήσια έκδοση	Τριμηνιαία έκδοση	Μηνιαία έκδοση
Α΄	150 €	40 €	15 €	Α.Α.Π.	110 €	30 €	-
Β΄	300 €	80 €	30 €	Ε.Β.Ι.	100 €	-	-
Γ΄	50 €	-	-	Α.Ε.Δ.	5 €	-	-
Υ.Ο.Δ.Δ.	50 €	-	-	Δ.Δ.Σ.	200 €	-	20 €
Δ΄	110 €	30 €	-	Α.Ε. - Ε.Π.Ε. και Γ.Ε.ΜΗ.	-	-	100 €

- Η τιμή πώλησης μεμονωμένων Φ.Ε.Κ. σε μορφή cd-rom από εκείνα που διατίθενται σε ψηφιακή μορφή και μέχρι 100 σελίδες, σε 5 € προσαυξανόμενη κατά 1 € ανά 50 σελίδες.
- Η τιμή πώλησης σε μορφή cd-rom/dvd, δημοσιευμάτων μιας εταιρείας στο τεύχος Α.Ε.-Ε.Π.Ε. και Γ.Ε.ΜΗ. σε 5 € ανά έτος.

ΠΑΡΑΓΓΕΛΙΑ ΚΑΙ ΑΠΟΣΤΟΛΗ Φ.Ε.Κ.: Τηλεφωνικά: 210 4071010 - fax: 210 4071010 - internet: <http://www.et.gr>

ΕΤΗΣΙΕΣ ΣΥΝΔΡΟΜΕΣ Φ.Ε.Κ.

Τεύχος	Έντυπη μορφή	Ψηφιακή Μορφή	Τεύχος	Έντυπη μορφή	Ψηφιακή Μορφή
Α΄	225 €	190 €	Α.Ε.Δ.	10 €	Δωρεάν
Β΄	320 €	225 €	Α.Ε. - Ε.Π.Ε. και Γ.Ε.ΜΗ.	2.250 €	645 €
Γ΄	65 €	Δωρεάν	Δ.Δ.Σ.	225 €	95 €
Υ.Ο.Δ.Δ.	65 €	Δωρεάν	Α.Σ.Ε.Π.	70€	Δωρεάν
Δ΄	160 €	80 €	Ο.Π.Κ.	-	Δωρεάν
Α.Α.Π.	160 €	80 €	Α΄+ Β΄+ Δ΄ + Α.Α.Π.	-	450 €
Ε.Β.Ι.	65 €	33 €			

- Το τεύχος Α.Σ.Ε.Π. (έντυπη μορφή) θα αποστέλλεται σε συνδρομητές ταχυδρομικά, με την επιβάρυνση των 70 €, ποσό το οποίο αφορά τα ταχυδρομικά έξοδα.
- Για την παροχή πρόσβασης μέσω διαδικτύου σε Φ.Ε.Κ. προηγούμενων ετών και συγκεκριμένα στα τεύχη: α) Α, Β, Δ, Α.Α.Π., Ε.Β.Ι. και Δ.Δ.Σ., η τιμή προσαυξάνεται, πέραν του ποσού της ετήσιας συνδρομής του 2007, κατά 40 € ανά έτος και ανά τεύχος και β) για το τεύχος Α.Ε.-Ε.Π.Ε. & Γ.Ε.ΜΗ., κατά 60 € ανά έτος παλαιότητας.

* Η καταβολή γίνεται σε όλες τις Δημόσιες Οικονομικές Υπηρεσίες (Δ.Ο.Υ.). Το πρωτότυπο διπλότυπο (έγγραφο αριθμ. πρωτ. 9067/28.2.2005 2η Υπηρεσία Επιτρόπου Ελεγκτικού Συνεδρίου) με φροντίδα των ενδιαφερομένων, πρέπει να αποστέλλεται ή να κατατίθεται στο Εθνικό Τυπογραφείο (Καποδιστρίου 34, Τ.Κ. 104 32 Αθήνα).

* Σημειώνεται ότι φωτοαντίγραφα διπλοτύπων, ταχυδρομικές Επιταγές για την εξόφληση της συνδρομής, δεν γίνονται δεκτά και θα επιστρέφονται.

* Οι οργανισμοί τοπικής αυτοδιοίκησης, τα νομικά πρόσωπα δημοσίου δικαίου, τα μέλη της Ένωσης Ιδιοκτητών Ημερησίου Τύπου Αθηνών και Επαρχίας, οι τηλεοπτικοί και ραδιοφωνικοί σταθμοί, η Ε.Σ.Η.Ε.Α., τα τριτοβάθμια συνδικαλιστικά Όργανα και οι τριτοβάθμιες επαγγελματικές ενώσεις δικαιούνται έκπτωσης πενήντα τοις εκατό (50%) επί της ετήσιας συνδρομής (τρέχον έτος + παλαιότητα).

* Το ποσό υπέρ Τ.Α.Π.Ε.Τ. [5% επί του ποσού συνδρομής (τρέχον έτος + παλαιότητα)], καταβάλλεται ολόκληρο (Κ.Α.Ε. 3512) και υπολογίζεται πριν την έκπτωση.

* Στην Ταχυδρομική συνδρομή του τεύχους Α.Σ.Ε.Π. δεν γίνεται έκπτωση.

Πληροφορίες για δημοσιεύματα που καταχωρούνται στα Φ.Ε.Κ. στο τηλ.: 210 5279000.

Φωτοαντίγραφα παλαιών Φ.Ε.Κ.: Μάρνη 8 τηλ.: 210 8220885, 210 8222924, 210 5279050.

Οι πολίτες έχουν τη δυνατότητα ελεύθερης ανάγνωσης των δημοσιευμάτων που καταχωρούνται σε όλα τα τεύχη της Εφημερίδας της Κυβερνήσεως πλην εκείνων που καταχωρούνται στο τεύχος Α.Ε.-Ε.Π.Ε. και Γ.Ε.ΜΗ., από την ιστοσελίδα του Εθνικού Τυπογραφείου (www.et.gr).

Οι υπηρεσίες εξυπηρέτησης πολιτών λειτουργούν καθημερινά από 08:00 μέχρι 13:00



* 0 4 0 0 1 8 0 0 7 0 5 0 7 0 0 1 2 *

ΑΠΟ ΤΟ ΕΘΝΙΚΟ ΤΥΠΟΓΡΑΦΕΙΟ

ΚΑΠΟΔΙΣΤΡΙΟΥ 34 * ΑΘΗΝΑ 104 32 * ΤΗΛ. 210 52 79 000 * FAX 210 52 21 004
ΗΛΕΚΤΡΟΝΙΚΗ ΔΙΕΥΘΥΝΣΗ: <http://www.et.gr> - e-mail: webmaster@et.gr