



ΕΦΗΜΕΡΙΣ ΤΗΣ ΚΥΒΕΡΝΗΣΕΩΣ

ΤΗΣ ΕΛΛΗΝΙΚΗΣ ΔΗΜΟΚΡΑΤΙΑΣ

ΤΕΥΧΟΣ ΤΕΤΑΡΤΟ

Αρ. Φύλλου 410

31 Αυγούστου 2007

ΠΕΡΙΕΧΟΜΕΝΑ

ΑΠΟΦΑΣΕΙΣ

- Μερική ανάκληση της υπ' αριθμ. 2500/16.10.1985 (Φ.Ε.Κ. 696/Δ'/21/11/1985) απόφασης του Νομάρχη Ανατ. Αττικής «Περί κήρυξης αναδασωτέας εκτάσεως» 38500 στρ. στις περιοχές των Δήμων και Κοινοτήτων Κερατέας, Λαυρίου, Αγίου Κων/νου και Παλαιάς Φωκαίας του Νομού Αττικής αιτίας πυρκαγιάς, όπως αυτή τροποποιήθηκε με την υπ' αριθμ. 3260/6.11.1991 απόφαση κήρυξης αναδασωτέας Νομάρχη Ανατ. Αττικής, για εκτάσεις 0,250 στρ., 0,154 στρ., 0,375 στρ. και 0,70051 στρ., στη θέση «Δημουλάκι» του Δήμου Κερατέας..... 1
- Καθορισμός των ορίων αιγιαλού και παραλίας στην θέση «ΠΑΡΑΛΙΑ ΒΡΑΧΝΕΪΚΩΝ» εντός σχεδίου πόλεως, του Δήμου Βραχνηϊκών, Νομού Αχαΐας..... 2
- Κήρυξη αναδασωτέας δημόσιας δασικής έκτασης εμβαδού δύο χιλιάδων εξακοσίων ογδόντα επτά κόμμα πέντε (2687,5) τετραγ. μέτρων στην θέση «Χορδάκι» γνωστής και ως «Καμένο Αλώνι» περιοχής Χορδακίου Δήμου Ακρωτηρίου Νομού Χανίων..... 3

ΑΠΟΦΑΣΕΙΣ

- Αριθμ. 3951/πε (1)
Μερική ανάκληση της υπ' αριθμ. 2500/16.10.1985 (Φ.Ε.Κ. 696/Δ'/21/11/1985) απόφασης του Νομάρχη Ανατ. Αττικής «Περί κήρυξης αναδασωτέας εκτάσεως» 38500 στρ. στις περιοχές των Δήμων και Κοινοτήτων Κερατέας, Λαυρίου, Αγίου Κων/νου και Παλαιάς Φωκαίας του Νομού Αττικής αιτίας πυρκαγιάς, όπως αυτή τροποποιήθηκε με την υπ' αριθμ. 3260/6.11.1991 απόφαση κήρυξης αναδασωτέας Νομάρχη Ανατ. Αττικής, για εκτάσεις 0,250 στρ., 0,154 στρ., 0,375 στρ. και 0,70051 στρ., στη θέση «Δημουλάκι» του Δήμου Κερατέας.

Ο ΓΕΝΙΚΟΣ ΓΡΑΜΜΑΤΕΑΣ ΠΕΡΙΦΕΡΕΙΑΣ ΑΤΤΙΚΗΣ

Έχοντας υπόψη:

1. Τις διατάξεις:

α. Των άρθρων 117 παρ. 3 και 24 παρ. 1 του Συντάγματος της Ελλάδος.

β) Του ν. 3200/1955 «περί διοικητικής αποκεντρώσεως» όπως αυτές τροποποιήθηκαν μεταγενέστερα.

γ) Του ν. 2503/1997 «Διοίκηση, οργάνωση, στελέχωση της Περιφέρειας κ.λπ.».

δ) Του ν. 998/1979 «Περί προστασίας των Δασών και των Δασικών εν γένει εκτάσεων της Χώρας» και ειδικότερα:

δα) Του άρθρου 41 παρ. 1

δβ) Του άρθρου 38 παρ. 1

δγ) Των άρθρων 43 και 44

ε) Του ν. 3208/2003.

2. Την υπ' αριθμ. 1099/26.10.2004 διαταγή του Υπουργού Αγρ. Ανάπτυξης και Τροφίμων.

3. Την υπ' αριθμ. 1415/25.4.2000 Πράξη Χαρακτηρισμού του Δασάρχη Λαυρίου και την υπ' αριθμ. 97/2005 οριστική και τελεσίδικη απόφαση της Α/θμιας Επιτροπής Επίλυσης Δασικών Αμφισβητήσεων Νομαρχίας Ανατολικής Αττικής με την οποία οι εκτάσεις εμβαδού 0,250 στρ., 0,154 στρ., 0,375 στρ. και 0,70051 στρ. που συμπεριλαμβάνονται στη ανωτέρω πράξη χαρακτηρισμού και ευρισκόμενες στη θέση «Δημουλάκι» του Δήμου Κερατέας του Νομού Αττικής, κρίθηκαν με την ενδικοφανή διαδικασία του άρθρου 14 του ν. 998/1979 ως μη δασικές της παρ. 6α του άρθρου 3 του ν. 998/1979.

4. Το υπ' αριθμ. 2802/1.8.2006 έγγραφο της Δ/νσης Δασών Ανατ. Αττικής με το οποίο βεβαιώνεται ότι η ανωτέρω υπ' αριθμ. 97/2005 απόφαση της Α/θμιας Ε.Ε.Δ.Α. κατέστη οριστική και τελεσίδικη.

5. Τις διατάξεις ειδικότερα του ν. 3208/2003 αρθ. 21 παρ. 2 σύμφωνα με τις οποίες Εκτάσεις που έχουν κριθεί με τη διαδικασία του άρθρου 14 του ν.998/1979 ως μη δασικές, δεν υπάγονται στις διατάξεις του Δασικού Κώδικα, τυχόν δε αποφάσεις με τις οποίες οι εν λόγω εκτάσεις κηρύχθηκαν αναδασωτέες, αίρονται υποχρεωτικά, με πράξη του αρμοδίου οργάνου.

6. Την υπ' αριθμ. 4007/22.9.2006 πρόταση του Δασαρχείου Λαυρίου με την οποία σύμφωνα με τα ανωτέρω, προτείνεται η μερική ανάκληση της ανωτέρω υπ' αριθμ. 2500/16.10.1985 (Φ.Ε.Κ. 696/Δ'/21.11.1985) απόφασης Νομάρχη Ανατ. Αττικής «Περί κήρυξης αναδασωτέας εκτάσεως» 38500 στρ. ευρισκομένης στις περιοχές των Δήμων και Κοινοτήτων Κερατέας, Λαυρίου, Αγίου Κων/νου και Παλαιάς Φωκαίας του Νομού Αττικής όπως αυτή τροποποιήθηκε με την υπ' αριθμ. 3260/6.11.1991 απόφαση κήρυξης αναδασωτέας Νομάρχη Ανατ. Αττικής και συγκεκριμένα για εκτάσεις εμβαδού 0,250 στρ., 0,154 στρ., 0,375 στρ. και 0,70051 στρ., όπως αυτές απεικονίζονται

στο συνοδεύον την ανωτέρω πρόταση του Δασαρχείου Λαυρίου απόσπασμα χάρτη Γ.Υ.Σ υπ' αριθμ. φύλλου 6477/6 κλίμ. 1:5000 με στοιχεία οριογραμμής (Α,Ε,Ζ,Δ,Α), (Θ, Θ', Ι, Ή), (Φ,Χ,Υ,Ρ,Φ) και (Μ,1',2', Ξ,Ο,Π,Λ,Μ) αντίστοιχα, οι οποίες περιλαμβάνονται εντός των ορίων της ως άνω απόφασης κήρυξης και οι οποίες εκτάσεις των 0,250 στρ., 0,154 στρ., 0,375 στρ. και 0,70051 στρ. περιλαμβάνονται στην έκταση των 12,300 στρεμμάτων για την οποία εκδόθηκε η ως άνω υπ' αριθμ. 1415/25.4.2000 Πράξη Χαρακτηρισμού του Δασάρχη Λαυρίου.

Η ως άνω πράξη ακυρώθηκε εν μέρει με την υπ' αριθμ. 97/2005 οριστική και τελεσίδικη απόφαση της Α'θμιας Ε.Ε.Δ.Α. Ανατολικής Αττικής και χαρακτήρισε τις εκτάσεις αυτές (των 0,250 στρ., 0,154 στρ., 0,375 στρ. και 0,70051 στρ.) ως αγροτικές της παρ. 6α του άρθρου 3 του ν.998/1979, γεγονός που κατέστησαν την πιο πάνω απόφαση κήρυξης ανακλητέα ως εκδοθείσα κατά πλάνη περί τα πραγματικά και νομικά δεδομένα ως προς τις εκτάσεις αυτές.

7. Τις γενικές διατάξεις του διοικητικού δικαίου περί ανάκλησης των πράξεων της διοίκησης που έχουν εκδοθεί κατά πλάνη περί τα πραγματικά και νομικά δεδομένα, αποφασίζουμε:

Ανακαλούμε μερικώς την υπ' αριθμ. 2500/16.10.1985 (Φ.Ε.Κ. 696/Δ'/21.11.1985) απόφαση Νομάρχη Ανατ. Αττικής «Περί κήρυξης αναδασωτέας εκτάσεως» 38500 στρ. στις περιοχές των Δήμων και Κοινοτήτων Κερατέας, Λαυρίου, Αγίου Κων/νου και Παλαιάς Φωκαίας του Νομού Αττικής όπως αυτή τροποποιήθηκε με την υπ'

αριθμ. 3260/6.11.1991 απόφαση κήρυξης αναδασωτέας Νομάρχη Ανατ. Αττικής για τις εκτάσεις των 0,250 στρ., 0,154 στρ., 0,375 στρ. και 0,70051 στρ. για τις οποίες ισχύει η υπ' αριθμ. 1415/25.4.2000 Πράξη Χαρακτηρισμού του Δασάρχη Λαυρίου, όπως οριστικοποιήθηκε τελεσίδικα με την υπ' αριθμ. 97/2005 απόφαση της Α'θμιας Ε.Ε.Δ.Α. Ανατολικής Αττικής, εκδοθείσα κατ' εφαρμογή του άρθρου 14 του ν. 998/1979 βάσει της οποίας οι εκτάσεις αυτές κρίθηκαν ως μη δασικές της παρ. 6α του άρθρου 3 του ν. 998/1979 οριστικά και αμετάκλητα σύμφωνα με το σκεπτικό της παρούσας και επομένως η ως άνω απόφαση κήρυξης Νομάρχη Ανατ. Αττικής απώλεσε την αιτιολογική της βάση εκδοθείσα κατά πλάνη περί τα πραγματικά και νομικά δεδομένα, ως προς τις ανωτέρω εκτάσεις των 0,250 στρ., 0,154 στρ., 0,375 στρ. και 0,70051 στρ.

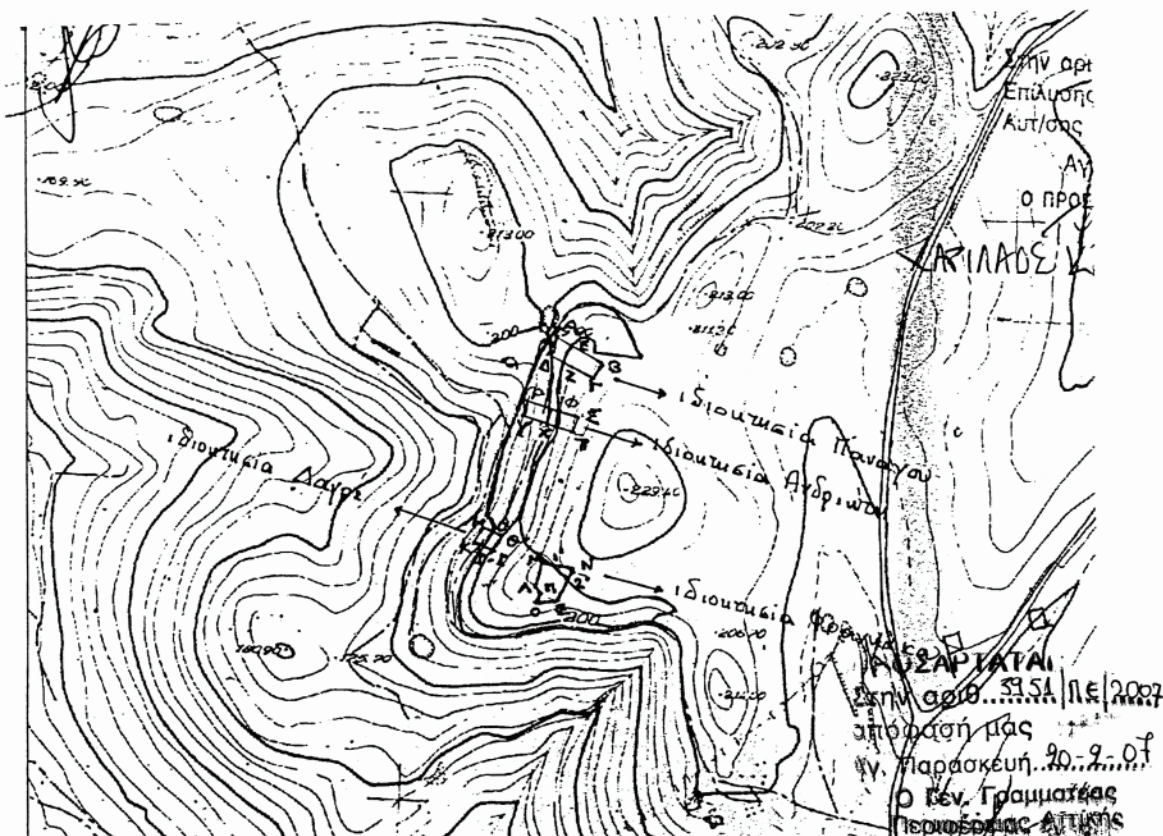
Οι εκτάσεις των 0,250 στρ., 0,154 στρ., 0,375 στρ. και 0,70051 στρ. για τις οποίες ανακαλείται η κήρυξη της αναδάσωσης, απεικονίζονται με τα στοιχεία οριογραμμής (Α,Ε,Ζ,Δ,Α), (Θ, Θ', Ι, Ή), (Φ,Χ,Υ,Ρ,Φ) και (Μ,1',2', Ξ,Ο,Π,Λ,Μ) αντίστοιχα, στο προσαρτημένο αναπόσπαστα στην παρούσα απόσπασμα πινακίδας ΓΥΣ φύλλο 6477/6 κλίμακας 1:5000.

Η απόφαση αυτή να δημοσιευθεί στην Εφημερίδα της Κυβερνήσεως.

Αγία Παρασκευή, 20 Φεβρουαρίου 2007

Ο Γενικός Γραμματέας Περιφέρειας
ΧΑΡΑΛΑΜΠΟΣ ΜΑΝΙΑΤΗΣ

ΑΠΟΣΠΑΣΜΑ ΠΙΝΑΚΙΔΑΣ Γ.Υ.Σ. 6477/4, ΚΛ. 1:5000



ΥΠΟΜΝΗΜΑ


(Α,Ε,Ζ,Δ,Α) εμβαδού 0,250 στρ., (Θ,Θ',Ι,Ι',Θ) εμβαδού 0,154 στρ.
 (Φ,Χ,Υ,Ρ,Φ) εμβαδού 0,375 στρ. (Μ,1',2',Ξ,Ο,Π,Λ,Μ) εμβαδού 0,70051 στρ.

Τμήματα έκτασης που χαρακτηρίστηκαν ως αγροτικές εκτάσεις εμπίπτουσες στην παρ. 6α αρθ. 3 Ν.998/79, με την 97/2005 τελεσίδικη απόφαση της Α/βάθμιας Ε.Ε.Δ.Α. Αν. Αττικής και εμπίπτουν εντός των ορίων της υπ' αριθμ. 2500/16-10-1985 Απόφασης του Νομάρχη Ανατολικής Αττικής όπως αυτή τροποποιήθηκε με την 3260/6-11-1991 απόφαση του ίδιου, της οποίας προτείνεται η μερική ανάκληση για τα τμήματα αυτά.

ΧΑΡΑΛΑΜΠΟΣ ΜΑΝΙΑΤΗΣ

19-9-2006
 Ο ΣΥΝΤΑΚΤΗΣ

(Signature)
ΘΕΟΔΩΡΟΣ ΚΑΒΒΑΔΙΑΣ
 ΔΑΣΟΛΟΓΟΣ



Ακριβές Αντίγραφο
 Αγ. Παρασκευή 20-9-07
 Γραφείο Γραμματείας

Ευάγ. Τσακωνιάτη

ΘΕΩΡΗΘΗΚΕ ΚΑΙ ΠΡΟΣΑΡΤΑΤΑΙ

Στην με αρ. 4007/06 πρόταση μερικής ανάκλησης απόφασης κήρυξης αναδασωτέας ΛΑΥΡΙΟ 22-9-2006
 Με Ε.Γ.Γ.Π.Α.
Ο ΔΑΣΑΡΧΗΣ

ΚΑΛΠΑΞΙΔΗΣ ΑΝΑΣΤΑΣΙΟΣ
 ΔΑΣΟΛΟΓΟΣ

ΕΘΝΙΚΟ ΤΥΠΟΓΡΑΦΕΙΟ
 Για τεχνικούς λόγους στο σχεδιάγραμμα έγινε σμίκρυνση κατά ποσοστό 78 %

Αριθμ. 6183 (2)
Καθορισμός των ορίων αιγιαλού και παραλίας στην
θέση «ΠΑΡΑΛΙΑ ΒΡΑΧΝΕΪΚΩΝ» εντός σχεδίου πόλε-
ως, του Δήμου Βραχνηϊκών, Νομού Αχαΐας.

Ο ΓΕΝΙΚΟΣ ΓΡΑΜΜΑΤΕΑΣ
ΠΕΡΙΦΕΡΕΙΑΣ ΔΥΤΙΚΗΣ ΕΛΛΑΔΑΣ

Έχοντας υπόψη:

1. Τις διατάξεις του ν. 2971/2001 (Φ.Ε.Κ. 285/τ.Α΄/19.12.2001)
«Περί αιγιαλού και παραλίας».

2. Τις διατάξεις του ν. 3200/1955 «Περί διοικητικής απο-
κέντρωσης» όπως αυτές τροποποιήθηκαν και ισχύουν
σήμερα με τα ν.δ. 532/1970, β.δ. 704/1970, β.δ. 705/1970
β.δ. 192/1972 π.δ. 347/1986, ν. 2026/1992 και π.δ. 97/1993.

3. Τις διατάξεις του άρθρου 20 του ν. 719/1977 «Περί
του τρόπου σύνταξης τοπογραφικών και υψομετρικών
διαγραμμάτων από ιδιώτες μηχανικούς κ.λπ.».

4. Την παρ. 21 του άρθρου 46 του ν. 3220/2004 «Μέτρα
αναπτυξιακής και κοινωνικής πολιτικής-αντικειμενοποίη-
ση του φορολογικού ελέγχου & άλλες διατάξεις» (Φ.Ε.Κ.
15/τ.Α΄/28.1.2004), με την οποία ορίζεται ότι από 10.4.2004
αρμοδιότητες του Υπουργού Οικονομίας και Οικονομι-
κών οι οποίες ανήκαν ή είχαν μεταβιβαστεί στους Νο-
μάρχες μέχρι την έναρξη λειτουργίας των Νομαρχιακών
Αυτοδιοικήσεων και αφορούν θέματα του Υπουργείου
Οικονομίας και Οικονομικών, που εξαιρέθηκαν από την
κατάργηση με τις διατάξεις της παρ. 2 του άρθρου 39
του ν. 2218/1994, περιέρχονται στον Γενικό Γραμματέα
της Περιφέρειας.

5. Την υπ' αριθμ. 11405/6.9.2004 απόφαση του Γενικού
Γραμματέα που ορίζει την Δ.Δ.Ε ως αρμόδια Διεύθυν-
ση για την μελέτη και εισήγηση θεμάτων αιγιαλού και
παραλίας.

6. Το υπ' αριθμ. 36/27.7.2004 έγγραφο της Γενικής
Γραμματείας της Κυβέρνησης .

7. Την από 18.4.2007 έκθεση της κατά το άρθρο 3 του
ν.2971/2001 αρμόδιας Επιτροπής καθορισμού των ορίων
του αιγιαλού και της παραλίας στην θέση «ΠΑΡΑΛΙΑ
ΒΡΑΧΝΕΪΚΩΝ» εντός σχεδίου πόλεως, του Δήμου Βρα-
χνηϊκών, Νομού Αχαΐας.

8. Το τοπογραφικό διάγραμμα το οποίο συντάχθηκε
σε κλίμακα 1:500 τον Οκτώβριο 1995 από τον Πολιτι-
κό Μηχανικό Κώστα Πανουτσόπουλο, σε μια πινακίδα,
όπως αυτό συμπληρώθηκε τον Σεπτέμβριο 2001 από
τον Αγρονόμο Τοπογράφο Μηχανικό Στέλιο Σταματίου
- Κώνστα και όπως ελέγχθηκε δειγματοληπτικά στο
πεδίο και θεωρήθηκε στις 18.7.2002 από τον Τοπογρά-
φο Μηχανικό της Κτηματικής Υπηρεσίας Νομού Αχαΐας
Δελή Δημήτριο.

9. Την σύμφωνη γνώμη του Γενικού Επιτελείου Ναυ-
τικού που διατυπώθηκε στο υπ' αριθμ. 544.5/676/03/
Σ.849/28.7.2003 έγγραφό του.

10. Το υπ' αριθμ. 2416/14.6.2007 (υπ' αριθμ. ΔΔΕ 5560/
2.7.2007) έγγραφο της Κτηματικής Υπηρεσίας Νομού
Αχαΐας με τα συνημμένα σε αυτό έγγραφα, αποφασί-
ζουμε:

Επικυρώνουμε την από 18.4.2007 έκθεση της κατά το
άρθρο 3 του ν. 2971/2001 αρμόδιας Επιτροπής καθο-
ρισμού των ορίων αιγιαλού και παραλίας στην θέση
«ΠΑΡΑΛΙΑ ΒΡΑΧΝΕΪΚΩΝ» εντός σχεδίου πόλεως, του
Δήμου Βραχνηϊκών, Νομού Αχαΐας καθώς και το τοπο-
γραφικό διάγραμμα το οποίο συντάχθηκε σε κλίμακα

1:500 τον Οκτώβριο 1995 από τον Πολιτικό Μηχανικό
Κώστα Πανουτσόπουλο, σε μια πινακίδα, όπως αυτό
συμπληρώθηκε τον Σεπτέμβριο 2001 από τον Αγρονόμο
Τοπογράφο Μηχανικό Στέλιο Σταματίου - Κώνστα και
όπως ελέγχθηκε δειγματοληπτικά στο πεδίο και θεω-
ρήθηκε, σύμφωνα με το άρθρο 4 του ν. 2971/2001, στις
18.7.2002 από τον Τοπογράφο Μηχανικό της Κτηματικής
Υπηρεσίας Νομού Αχαΐας Δελή Δημήτριο.

Στο τοπογραφικό αυτό διάγραμμα καθορίστηκε η ορι-
ογραμμή του αιγιαλού με κόκκινη συνεχή πολυγωνική
γραμμή με στοιχεία Κ1,Κ2,Κ3,.....Κ26. και η οριογραμμή
της παραλίας με κίτρινη συνεχή πολυγωνική γραμμή με
στοιχεία 1', 2', 3',26'.

Καθορίζεται ζώνη παραλίας πλάτους 10 μέτρων για
όλο το μήκος της ακτής για την εξυπηρέτηση των σκο-
πών της παραγράφου 2 του άρθρου 1 του ν. 2971/2001 η
δε οριογραμμή της δεν υπερβαίνει τη γραμμή δόμησης
του υφιστάμενου εκεί σχεδίου πόλεως.

Από τη ζώνη της παραλίας δεν εξαιρούνται κτίσματα
και περιφράξεις.

Η Κτηματική Υπηρεσία Αχαΐας στην οποία κοινοποιεί-
ται η παρούσα απόφαση, παρακαλείται για την άμεση
αποστολή της Έκθεσης της Επιτροπής και του Τοπο-
γραφικού διαγράμματος στο Δήμο Βραχνηϊκών για την
ανάρτησή του (Γνωμοδότηση υπ' αριθμ. 562/2005 του
Νομικού Συμβουλίου του Κράτους).

Η απόφαση αυτή με την έκθεση της επιτροπής και
το τοπογραφικό διάγραμμα, να δημοσιευθούν στην
Εφημερίδα της Κυβερνήσεως.

Πάτρα, 20 Ιουλίου 2007

Ο Γενικός Γραμματέας Περιφέρειας
ΣΠΥΡΟΣ ΣΠΥΡΙΔΩΝ

ΕΚΘΕΣΗ

Της Επιτροπής Καθορισμού των οριογραμμών Αιγια-
λού και Παραλίας που συγκροτήθηκε με την υπ' αριθμ.
3389/18.4.2005 απόφαση του Γενικού Γραμματέα της Πε-
ριφέρειας Δυτικής Ελλάδος αποτελούμενη από τους:

1. Δελή Δημήτριο, Τοπογράφο Μηχανικό ΠΕ/Α της
Κτηματικής Υπηρεσίας Νομού Αχαΐας, ως αναπληρωτή
Πρόεδρο, σε αναπλήρωση της κωλυόμενης Προϊσταμέ-
νης της ίδιας Υπηρεσίας.

2. Δημαρά Ιωάννη, Πολιτικό Μηχανικό ΠΕ/Α της Κτημα-
τικής Υπηρεσίας Νομού Αχαΐας ως τακτικό μέλος.

3. Κοσμά Στέφανο, Τοπογράφο Μηχανικό ΠΕ/Α της
Δ/σης Πολεοδομίας Νομού Αχαΐας σε αναπλήρωση του
κωλυομένου Διευθυντή της ίδιας Υπηρεσίας.

4. Παπαδοπούλου Ευρυδίκη Αρχ/να Μηχανικός ΠΕ/Α
της Δ/σης ΠΕΧΩ Περιφέρειας Δυτικής Ελλάδος σε
αναπλήρωση της κωλυόμενης Διευθύντριας της ίδιας
Υπηρεσίας και

5. Θεοδωρόπουλο Σπύρο Αντ/ρχο Λ.Σ. σε αναπλήρωση
του κωλυομένου Λιμενάρχη Πατρών.

Η παραπάνω Επιτροπή κατόπιν της υπ' αριθμ. 6/7.2.2007
πρόσκλησης της Προέδρου της, συνήλθε στα γραφεία
της Κτηματικής Υπηρεσίας Νομού Αχαΐας στις 23.2.2007
και στη συνέχεια πραγματοποίησε αυτοψία στην πα-
ραλία Βραχνηϊκών και συγκεκριμένα στο τμήμα αυτής
στο οποίο υφίσταται σχέδιο πόλεως.

Η Επιτροπή έχουσα υπόψη:

1. Την από 11.9.2001 έκθεση της τότε επιτροπής καθορισμού των οριογραμμών αιγιαλού και παραλίας.

2. Το υπ' αριθμ. Φ544.5/676/03/Σχ.849/28.7.2003 έγγραφο του ΓΕΝ στο οποίο και διατυπώθηκε η σύμφωνη γνώμη του, για τον καθορισμό των οριογραμμών που πρότεινε η παραπάνω Επιτροπή και όπως αυτές εμφανίζονται στο από Οκτώβριο 1995 Τοπογραφικό Διάγραμμα του Πολιτικού Μηχανικού Κωνσταντίνου Πανουτσόπουλου σε μία πινακίδα κλίμακας 1:500 και όπως το διάγραμμα αυτό συμπληρώθηκε τον Σεπτέμβριο του 2001 από τον Τοπογράφο Μηχανικό Στέλιο Σταματίου - Κώνστα, το οποίο και θεωρήθηκε μετά από έλεγχο στο πεδίο από τον Τοπογράφο Μηχανικό της Κτηματικής Υπηρεσίας Αχαΐας Δελή Δημήτριο στις 18.7.2002.

3. Το γεγονός ότι τότε δεν εκδόθηκε σχετική επικυρωτική απόφαση για τυπικούς λόγους διαδικασίας που αναφέρονται στο με υπ' αριθμ. πρωτ. 1007458/623/Β0010/23.4.2004 έγγραφο του Υπουργείου Οικονομίας και Οικονομικών.

4. Τις διατάξεις του ν. 2971/2001 «περί αιγιαλού και παραλίας».

5. Το γεγονός ότι στην περιοχή αυτή υφίσταται ρυμοτομικό σχέδιο πόλεως, εγκεκριμένο με τις διατάξεις του Ν.Δ. της 17.7.1923 με πρασιές και ως εκ τούτου δεν ισχύουν εκεί χωροταξικές κατευθύνσεις.

6. Τα διαλαμβανόμενα στο άρθρο 9 του ν. 2971/2001 για τα οποία θεωρεί ότι:

α) Πρόκειται για χαμηλή ακτή.

β) Η σύσταση του πυθμένα χαρακτηρίζεται αμμώδης με βάθη μικρότερα των 5 μέτρων μέχρι ένα δέκατο του μιλίου και με βάθη που δεν υπερβαίνουν τα 20 μέτρα μέχρι 1,2 μίλια ανοικτά της ακτής,

γ) Η ανάπτυξη της ακτής σε συνάρτηση με τους πνέοντες ανέμους επιτρέπει ήπιο μέχρι μέτριο κυματισμό.

δ) Στην περιοχή δεν εντοπίστηκαν παράκτιοι φυσικοί πόροι.

ε) Ευπαθή οικοσυστήματα δεν αναφέρονται εκεί ούτε έχουν καθοριστεί προστατευόμενες περιοχές.

στ) Αυθαίρετες χαρακτηρίζονται όλες οι κατασκευές που εμφανίζονται εντός της ζώνης αιγιαλού, όπως αυτές

έχουν αποτυπωθεί στο παραπάνω μνημονευθέν τοπογραφικό διάγραμμα.

ζ) Πέραν του αιγιαλού προς την ξηρά δεν εντοπίζεται σήμερα φυσικό όριο βλάστησης, επειδή η περιοχή λόγω δόμησης έχει αλλοιωθεί από ανθρωπογενείς παρεμβάσεις.

η) Η περιοχή αυτή μέχρι σήμερα δεν έχει ενταχθεί στο Εθνικό Κτηματολόγιο.

θ) Την επί τόπου σχηματισθείσα αντίληψη, αποφασίζει:

ομόφωνα και καθορίζει:

Ι. Την οριογραμμή Αιγιαλού με κόκκινη συνεχή πολυγωνική γραμμή υπό τα στοιχεία κορυφών: 1,2,326.

ΙΙ. Την οριογραμμή Παραλίας με κίτρινη συνεχή πολυγωνική γραμμή υπό τα στοιχεία κορυφών: 1', 2', 3'26' πάνω στο από Οκτ. 1995 τοπογραφικό- κτηματολογικό διάγραμμα σε κλίμακα 1:500 του Πολιτικού Μηχανικού Κωνσταντίνου Πανουτσόπουλου σε μία πινακίδα και όπως το διάγραμμα αυτό συμπληρώθηκε τον Σεπτέμβριο 2001 από τον Τοπογράφο Μηχανικό Στέλιο Σταματίου - Κώνστα το οποίο θεωρήθηκε μετά από έλεγχο στο πεδίο από τον Τοπογράφο Μηχανικό της Κτηματικής Υπηρεσίας Νομού Αχαΐας Δελή Δημήτριο στις 18.7.2002.

Η ζώνη παραλίας καθορίζεται με πλάτος 10,0 μέτρων η δε οριογραμμή της δεν υπερβαίνει την γραμμή δόμησης του υφισταμένου εκεί σχεδίου πόλεως. Από τη ζώνη παραλίας δεν εξαιρούνται κτίσματα και περιφράξεις. Οι οριογραμμές αιγιαλού και παραλίας συμπίπτουν ακριβώς με εκείνες που αναφέρονται στην από 11.9.2001 έκθεση της τότε αντίστοιχης Επιτροπής για τις οποίες το Γ.Ε.Ν. με το αριθμ. πρωτ. Φ544.5/676/03/Σχ. 849/28.7.2003 διατύπωσε τη σύμφωνη γνώμη του.

Πάτρα, 18 Απριλίου 2007

Η Επιτροπή

Ο Πρόεδρος
ΔΗΜΗΤΡΙΟ ΔΕΛΗΣ

Τα Μέλη
ΙΩΑΝΝΗΣ ΔΗΜΑΡΑΣ
ΣΤΕΦΑΝΟΣ ΚΟΣΜΑΣ
ΕΥΡΥΔΙΚΗ ΠΑΠΑΔΟΠΟΥΛΟΥ
ΣΠΥΡΟΣ ΘΕΟΔΩΡΟΠΟΥΛΟΣ



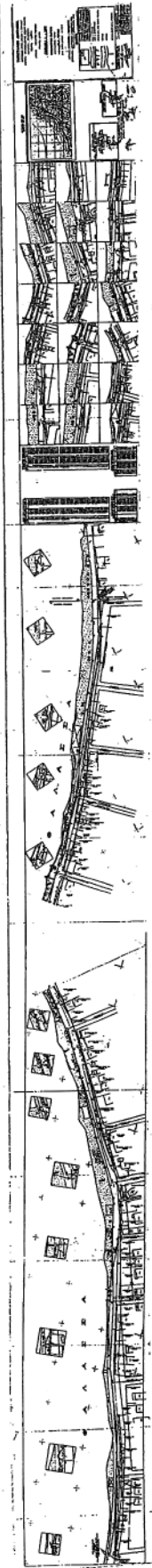
ΕΠΙΚΥΡΩΝΕΤΑΙ

με την υπ' αριθμ. 6183
απόφαση Π.Δ.Ε.

Πάτρα 20-7-07
Ο ΓΕΝΙΚΟΣ ΓΡΑΜΜΑΤΕΑΣ Π.Δ.Ε.

[Signature]
ΣΧΥΡΟΣ ΣΠΥΡΙΔΩΝ

ΕΘΝΙΚΟ ΤΥΠΟΓΡΑΦΕΙΟ
Για τεχνικούς λόγους στο σχεδιάγραμμα έγινε σμίκρυνση κατά ποσοστό 85 %



Αριθμ. 5421

(3)

Κήρυξη ως αναδασωτέας δημόσιας δασικής έκτασης εμβαδού δύο χιλιάδων εξακοσίων ογδόντα επτά κόμμα πέντε (2.687,5) τετραγ. μέτρων στην θέση «Χορδάκι» γνωστής και ως «Καμένο Αλώνι» περιοχής Χορδακίου Δήμου Ακρωτηρίου Νομού Χανίων.

Ο ΓΕΝΙΚΟΣ ΔΙΕΥΘΥΝΤΗΣ ΠΕΡΙΦΕΡΕΙΑΣ ΚΡΗΤΗΣ

Έχοντας υπόψη:

1. Τις διατάξεις του ν. 3200/1955 περί Διοικητικής Αποκέντρωσης, όπως τροποποιήθηκαν και συμπληρώθηκαν μεταγενέστερα με τις διατάξεις του ν. 2503/1997.

2. Τις διατάξεις της υπ' αριθμ. 6730/12.8.2003 του Γενικού Γραμματέα Περιφέρειας Κρήτης περί ορισμού εισηγητού και μεταβίβαση εξουσίας υπογραφής «με εντολή Γενικού Γραμματέα» αποφάσεων εγγράφων κ.λπ.

3. Τις διατάξεις των άρθρων 117 παραγρ. 3 και 24 παρ. 1 του Συντάγματος των Ελλήνων.

4. Τις διατάξεις του ν. 998/1979 περί προστασίας των δασών κ.λπ. και ειδικότερα του άρθρου 38 παρ. 1 και του άρθρου 41 παρ. 1 όπως συμπληρώθηκε με την παρ. 8 του άρθρου 1 του ν. 3208/2003.

5. Τις διαταγές του Υπουργείου Γεωργίας:

α) 160417/1180/8.7.1980 και

β) 182447/3049/24.9.1980.

6. Την υπ' αριθμ. 5420/8.8.2007 εισηγητική έκθεση της Δ/σης Δασών Χανίων με την οποία εισηγείται να κηρυ-

χθεί αναδασωτέα, η έκταση που αναφέρεται σ' αυτήν, λόγω παρανόμου καταστροφής της δασικής βλάστησης της, αποφασίζουμε:

Κηρύσσουμε αναδασωτέα την δημόσια δασική έκταση εμβαδού δύο χιλιάδων εξακοσίων ογδόντα επτά κόμμα πέντε (2687,5) τετραγωνικών μέτρων, που κατέλαβε η Εταιρεία «ΦΙΝΟΜΠΕΤΟΝ Α.Ε.» στην θέση «Χορδάκι» γνωστής και ως «Καμένο Αλώνι» περιοχής Χορδακίου Δήμου Ακρωτηρίου Νομού Χανίων και την αλλοίωσε καταστρέφοντας την δασική βλάστηση της, που αποτελείτο από ασπάλαθο και αραιό σχίνο με σκοπό την επέκταση του λατομείου εξόρυξης μαρμάρου. Περιβάλλεται από δημόσιες δασικές εκτάσεις και κατά την νοτιοδυτική πλευρά της από το νόμιμο λατομείο. Απεικονίζεται σε απόσπασμα χάρτη κλίμακας 1: 5000, το οποίο είναι θεωρημένο από τον Δ/ντή Δασών Χανίων και είναι προσαρτημένο στην παρούσα απόφαση μας.

Ο σκοπός για τον οποίο κηρύσσεται αναδασωτέα η έκταση αυτή είναι η διατήρηση του δασικού χαρακτήρα αυτής, η αποκατάσταση με φυσική αναγέννηση της κατεστραμμένης αυτοφυούς δασικής βλαστήσεως, και ο αποκλεισμός της διαθέσεως της για άλλο σκοπό.

Η απόφαση αυτή να δημοσιευθεί στην Εφημερίδα της Κυβερνήσεως.

Ηράκλειο, 8 Αυγούστου 2007

Ο Γενικός Γραμματέας Περιφέρειας
ΣΕΡΑΦΕΙΜ ΤΣΟΚΑΣ

ΥΠΟΜΝΗΜΑ

Απόσπασμα χάρτη 1: 5000

Α-Β-Γ- ... -Θ-Ι-Α Έγκριμένη έκταση Λατομείου Μαρμάρου

της ΦΙΝΟΜΗΕΤΟΝ Α.Ε. στο Χορδάκι

" 1-2-3- ... -5-8-6-7" Λατομική έκταση.

" 3-4-5-6-Z-E-3" καταληφθείσα έκταση εμβαδού «2.687,50» τ.μ.

Ανήκει στην υπ' αριθμ. απόφαση

Γ.Γ.Π.ΚΡΗΤΗΣ

ΕΘΝΙΚΟ ΤΥΠΟΓΡΑΦΕΙΟ
 Για τεχνικούς λόγους στο σχεδιάγραμμα
 έγινε σμίκρυνση κατά ποσοστό 78 %

Χανιά 7-8-2007

Μάστος Άγγελος
 Δασοπόνος



Θεωρήθηκε
 Χανιά 8-2007
 Οδύτης - Δασών Χανίων α.α.
 Μάστος Άγγελος
 Δασοπόνος

